

PORT OF TSURUGA

2024 敦賀港



福井県嶺南振興局敦賀港事務所

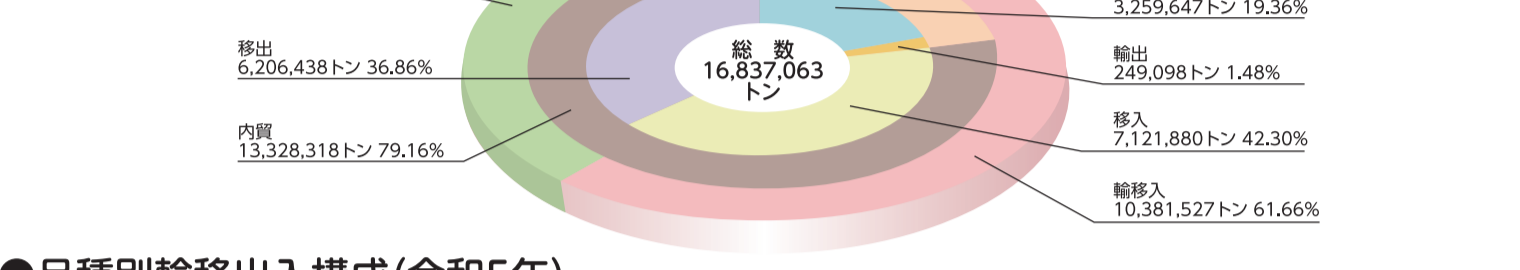


敦賀港は、日本海側における天然の良港であり、古くから我が国とアジア大陸を結ぶ交通拠点として、また、江戸中期以降は北前貿易の中継基地として栄えてきました。

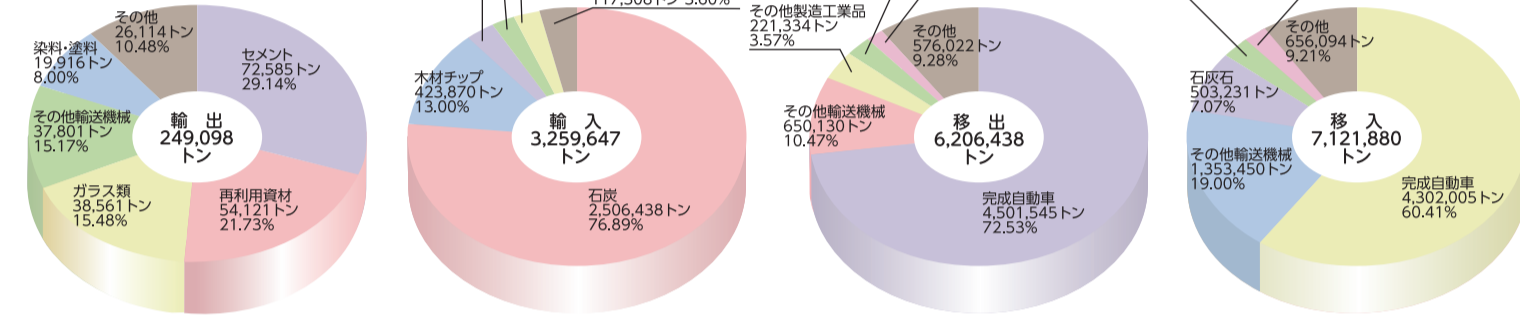
昭和45年には北海道小樽港との間(現在は苫小牧港との間)に定期フェリーが就航し、京阪神・中京地区と北海道を結ぶフェリー基地として発展しました。

平成22年10月には、観山国際物流ターミナルの一部が完成し、本格利用を開始しました。

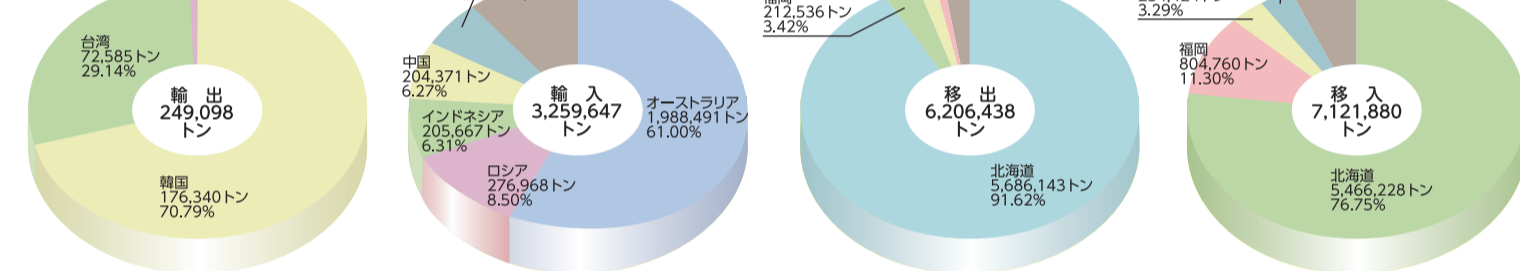
海上出入貨物分析(令和5年)



品種別輸移出入構成(令和5年)

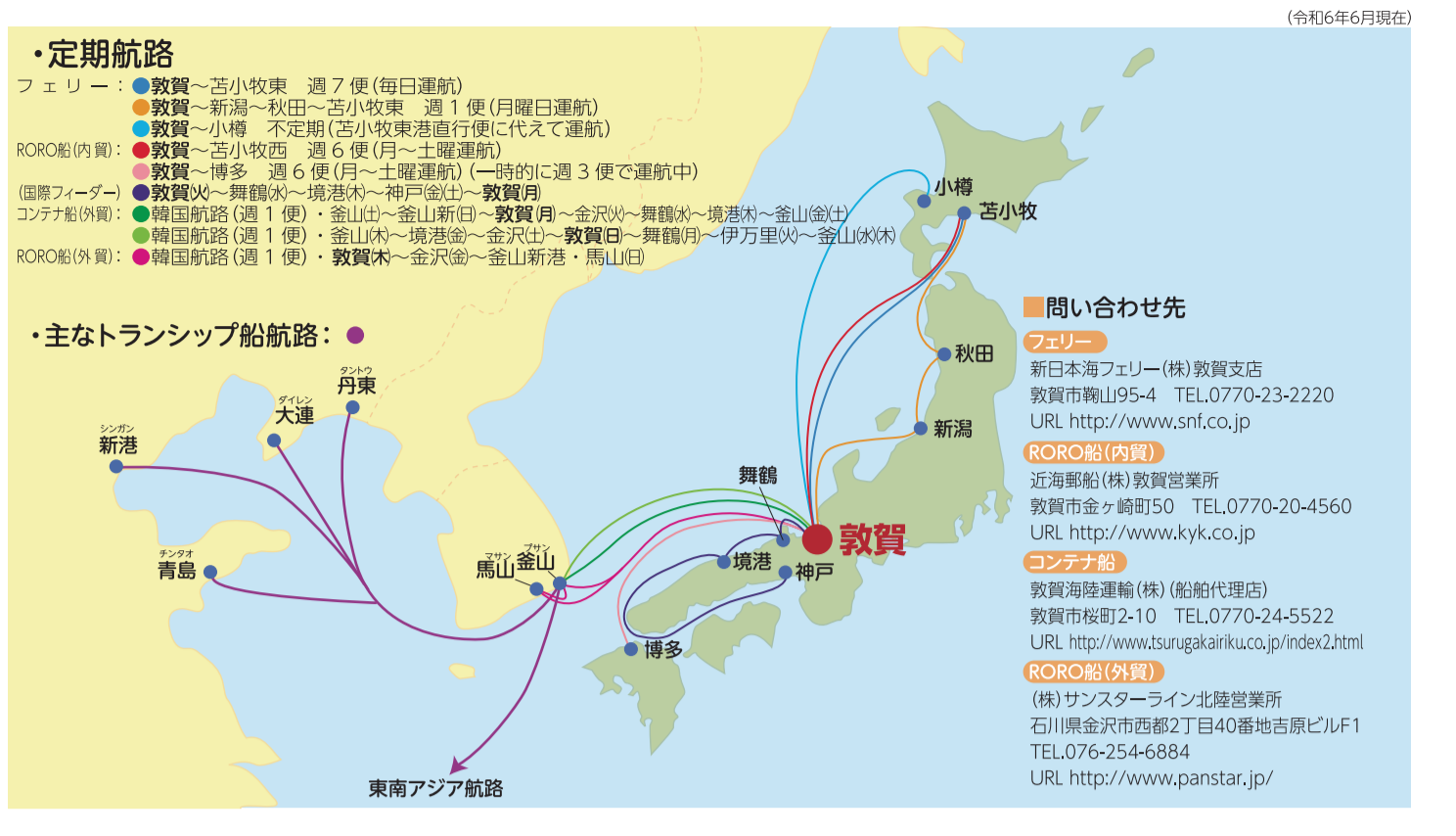


地域別輸移出入構成(令和5年)



料金一覧表(令和6年4月現在)

料金一覧表 (令和6年4月現在) の詳細な料金表。入港料、港湾施設使用料、倉庫、野積場、保管施設、貯木場、水域・港湾隣接地域使用料の各項目について、使用料と消費課税区分を記載している。



コンテナ取扱貨物量年次推移表

コンテナ取扱貨物量年次推移表 (平成29年～令和5年) のデータ表

RORO 出入貨物年次推移表

RORO 出入貨物年次推移表 (平成29年～令和5年) のデータ表

入港船舶の船種別年次表

入港船舶の船種別年次表 (令和元年～令和5年) のデータ表

海上出入貨物年次推移表

海上出入貨物年次推移表 (令和元年～令和5年) のデータ表

フェリーポート利用状況年次推移表

フェリーポート利用状況年次推移表 (令和元年～令和5年) のデータ表

敦賀港港湾関係団体一覧表

敦賀港港湾関係団体一覧表の連絡先情報と地図

Port of Tsuruga 港湾施設

泊地、航路標識、曳船、給油給水施設、給油給水施設、給油給水施設の各項目に関する詳細情報

係留施設、物揚場、保管施設の各項目に関する詳細情報

臨港交通施設の各項目に関する詳細情報

敦賀港施設図

