

祝！開通

## 一般県道 竹波立石縄間線

# 敦賀市白木～浦底【敦賀半島トンネル】



(白木側坑口)



(浦底側坑口)

## 主要地方道 佐田竹波敦賀線

# 美浜町菅浜～竹波【菅浜黒藤トンネル】



(菅浜側坑口)



(竹波側坑口)

あらかじめ、  
幸せだったらいいな。

幸せ度  
いちばん  
福井県

### 事業の目的

敦賀半島の幹線道路は、三方郡美浜町佐田から馬背峠を經由し、敦賀市白銀町を結ぶ主要地方道佐田竹波敦賀線、および三方郡美浜町竹波から敦賀市白木、立石を經由し、敦賀市縄間を結ぶ一般県道竹波立石縄間線があります。両路線とも敦賀半島における生活や産業、観光にとって重要な役割を担っています。

幹線道路である国道27号から半島先端部東西に位置する各原子力発電施設までのアクセス道路は1本のみであり、近年の豪雨時にはたびたび土砂崩れによる通行止めなど交通障害が発生していました。

本事業の完成に伴い交通不能区間が解消され、道路が多重化(複数ルート化)されることにより、半島部の安全で円滑な交通の確保が図られ、万が一の災害時には迅速な初動・事故制圧等を行うことができるほか、地域の皆様の生活など、利便性の向上とともに、観光の振興および産業の発展にも寄与することが期待されます。

### 事業の概要

事業主体	福 井 県	
路線名	主要地方道 佐田竹波敦賀線	一般県道 竹波立石縄間線
事業期間	平成24年度～	平成24年度～
事業区間	美浜町佐田～竹波 (今回開通区間：美浜町菅浜～竹波)	敦賀市白木～浦底
事業延長	5.1km (今回開通区間：3.0km)	4.9km
総事業費	約130億円	約133億円

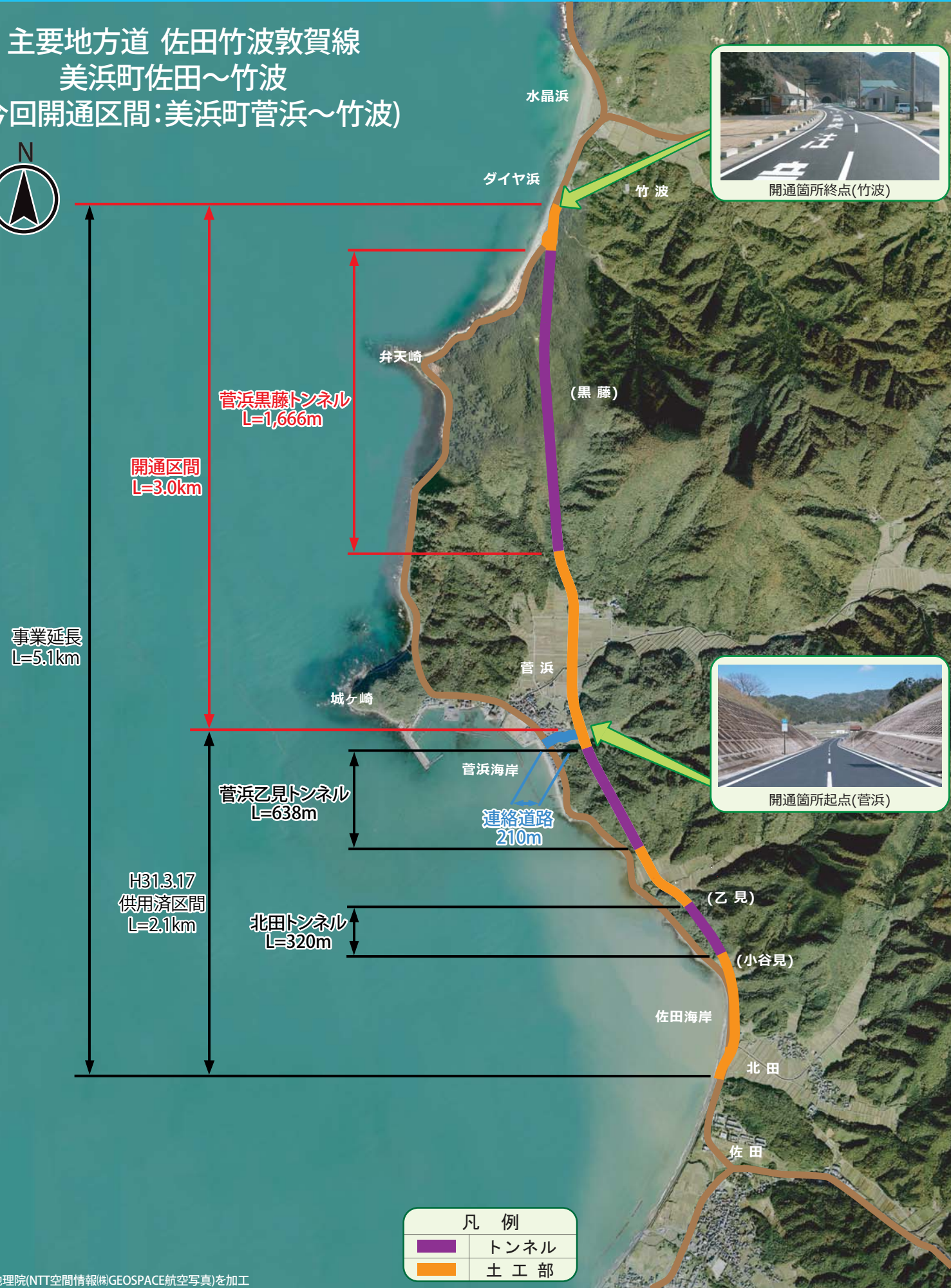
(※本事業は、原子力発電施設等立地地域特別交付金事業等を財源として整備しています)

### 事業の効果

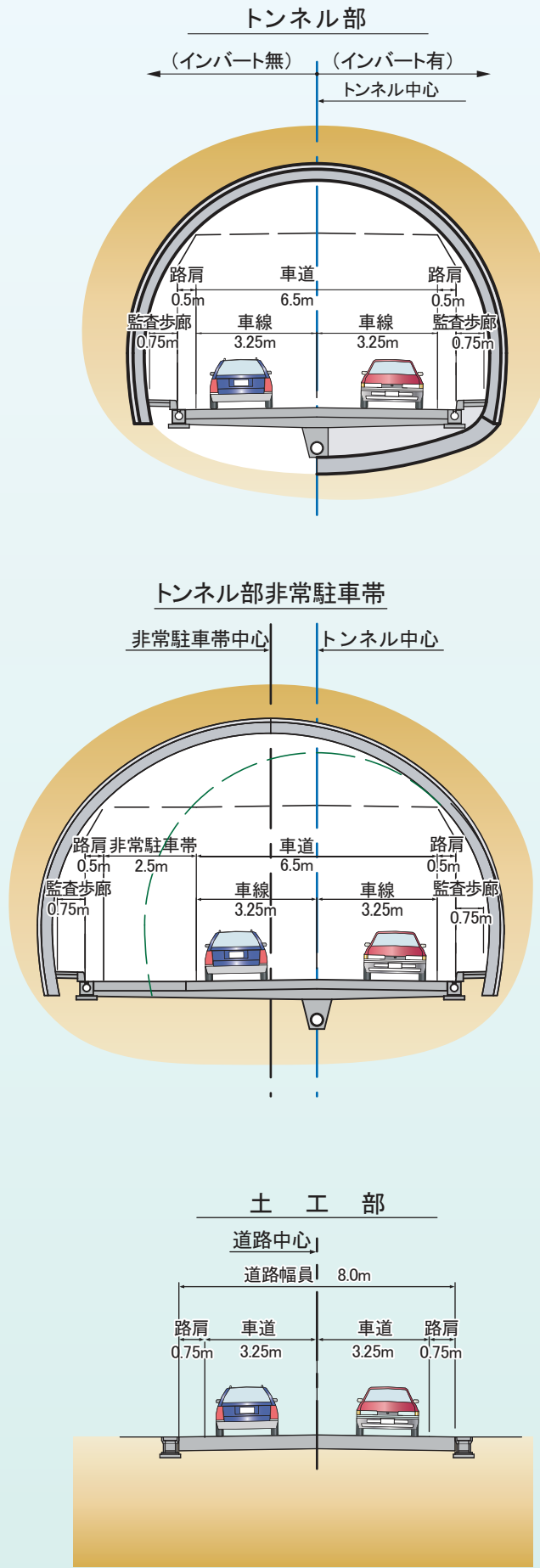
	主要地方道 佐田竹波敦賀線	一般県道 竹波立石縄間線
① 円滑な交通の確保	トンネルなどのバイパス整備により、道路がほぼ直線(約6.1km→5.1km)となり、利用者にとって安全で快適に走行できるようになります。	トンネルにより、敦賀半島先端の交通不能区間が解消され、半島を周遊する道路のネットワークが完成し、半島東西を結ぶ円滑な交通が確保されます。
② 災害時の安全確保	土砂崩れ、原発事故など万が一の災害時には、多重化された道路により、円滑な交通を確保し、迅速な初動・事故制圧等を行うことができるようになります。	
③ 観光の振興		敦賀半島には、水島・水晶浜等の海水浴場やその周辺の民宿・キャンプ場など多くの観光資源があり、観光の振興および地域の活性化にも寄与することが期待されます。



主要地方道 佐田竹波敦賀線  
美浜町佐田～竹波  
(今回開通区間:美浜町菅浜～竹波)



標準断面図



事業の特徴

平成31年3月17日に佐田～菅浜間(2.1km)を先行供用することにより事業効果を早期に発現しました。



これまでの主な土砂災害

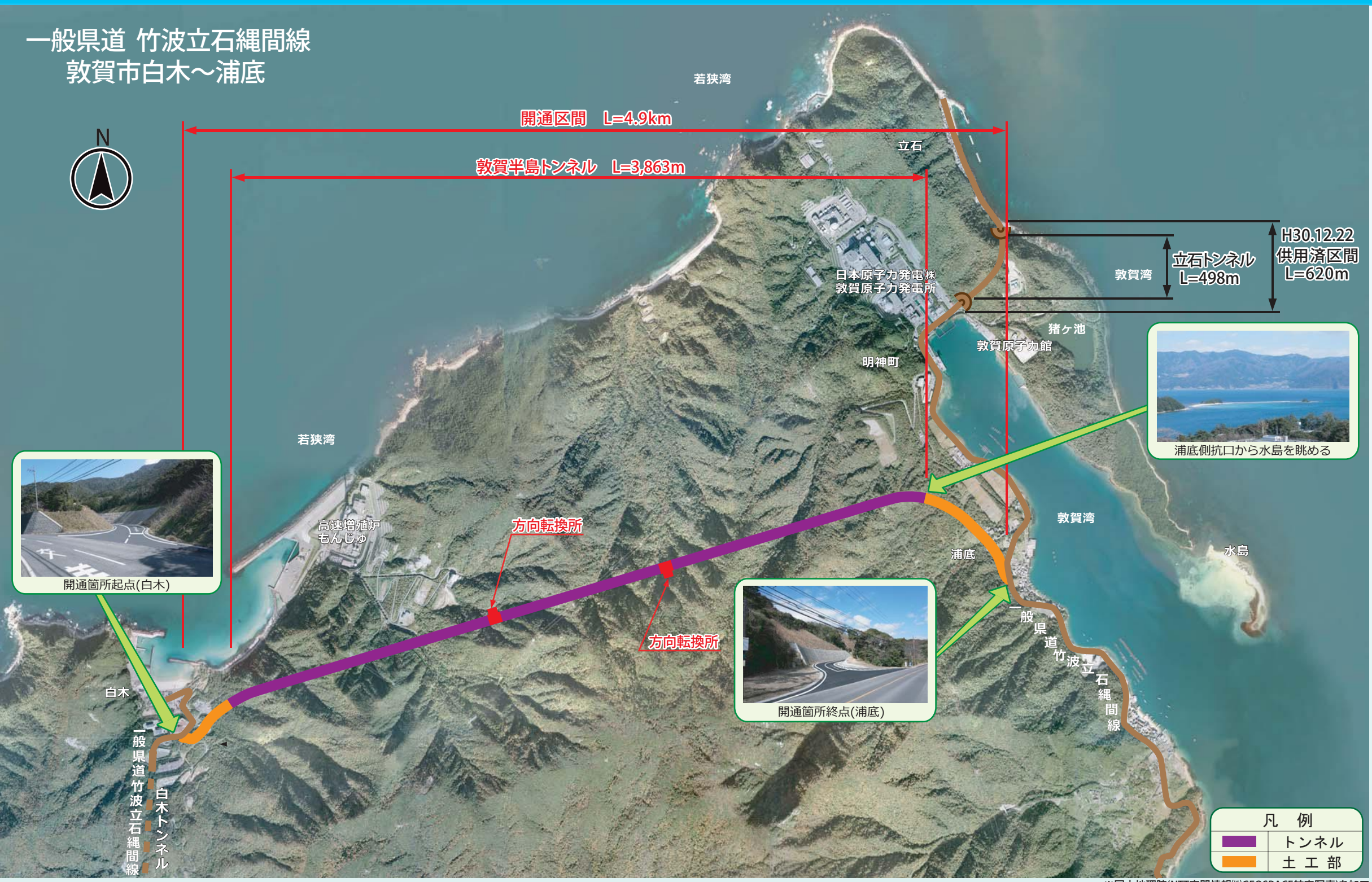


- 道路規格 : 第3種第2級
- 車線数 : 2車線
- 幅員 : 土工部断面 : 8.0m  
トンネル断面 : 7.5m
- 設計速度 : V=50km/h

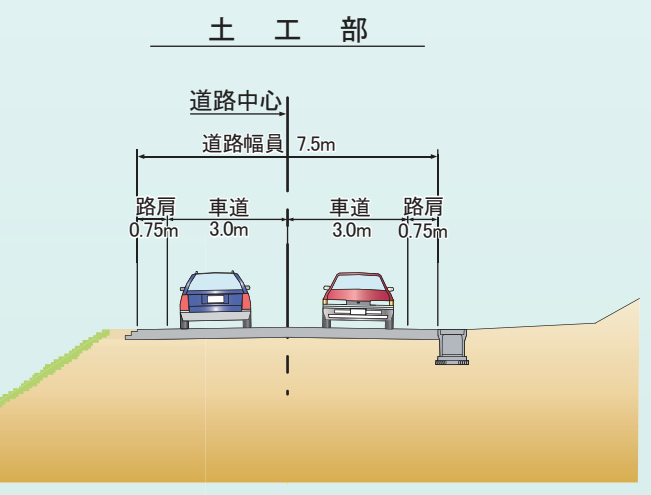
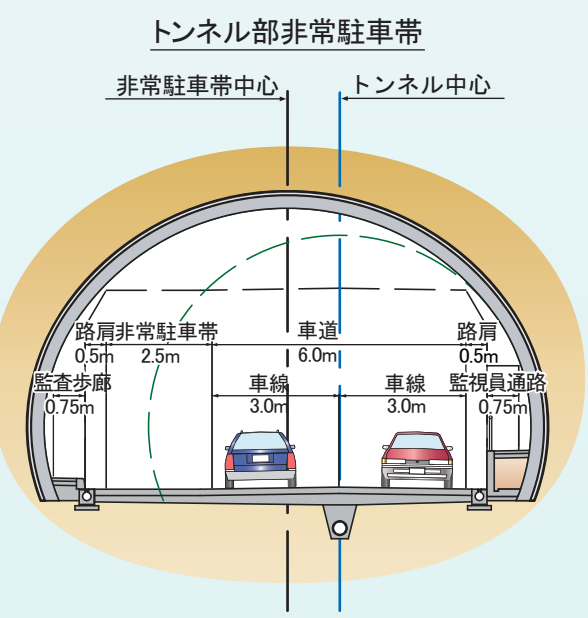
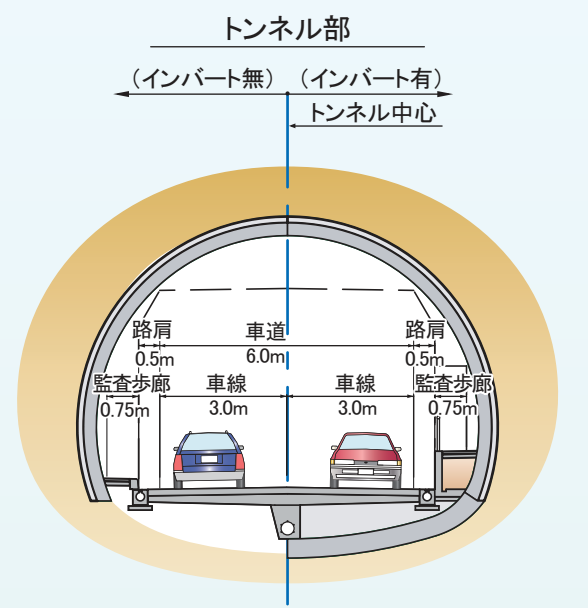
※国土地理院(NTT空間情報(株)GEOSPACE航空写真)を加工



# 一般県道 竹波立石縄間線 敦賀市白木～浦底



## 標準断面図



## トンネルの特徴

トンネル延長は3,863mで、福井県管理道路で最長となります。  
このトンネルは火災その他事故に対する特別な防災対策が施されています。



火災の際に速やかに消火するための施設



車両等の非常時の駐車スペース(8箇所)



事故等の際に車両等をUターンさせる施設(2箇所)  
〔形状：間口5.9m 奥行15.0m〕

道路規格	第3種第3級
車線数	2車線
幅員	土工部断面：7.5m トンネル断面：7.0m
設計速度	V=40km/h



位置図



敦賀市  
Tsuruga city  
美浜町  
Mihama Town  
観光MAP  
Tourist Map



② 竹波海水浴場  
③ 水晶浜海水浴場  
④ ダイヤ海水浴場



① シーパーク丹生



① 白木海水浴場



② 立石岬灯台



③ 水島



④ 常宮神社



⑤ 気比の松原、松原海水浴場



⑥ 氣比神宮



⑦ 彌美(みみ)神社



⑤ 菅浜海水浴場



⑥ 国吉城歴史資料館

観光お問い合わせ先  
 (一社)敦賀観光協会  
 TEL 0770-22-8167  
 敦賀市観光部観光交流課  
 TEL 0770-22-8128  
 (一社)若狭美浜観光協会  
 TEL 0770-32-0222  
 美浜町観光戦略課  
 TEL 0770-32-6705



福井県嶺南振興局 敦賀土木事務所  
 〒914-0811 敦賀市中央町1丁目7番36号  
 TEL : (0770)22-5448 FAX : (0770)23-0477  
 E-mail : tu-dobok@pref.fukui.lg.jp

令和2年3月20日