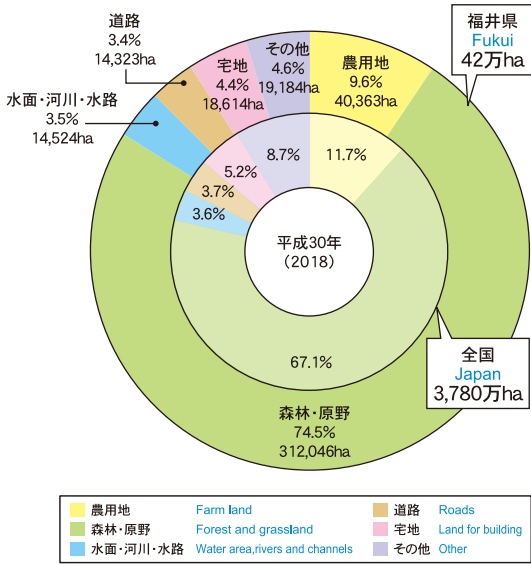


土地・気象

Land and Climate

地目別面積

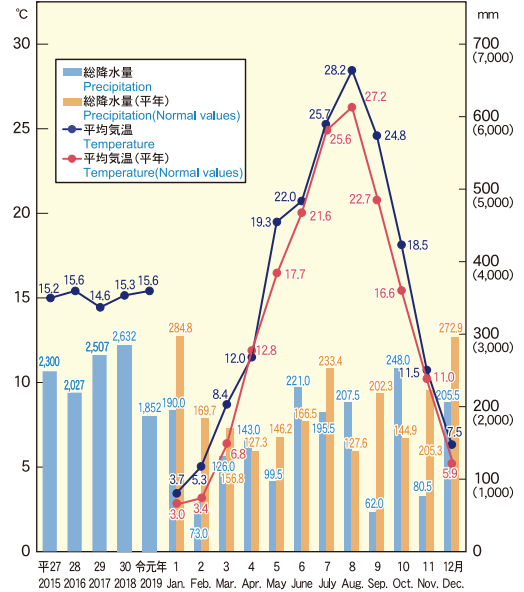
Area by land category



国土交通省「土地白書」、福井県土木管理課調べ

気温・降水量(福井市)

Temperature and precipitation in Fukui City



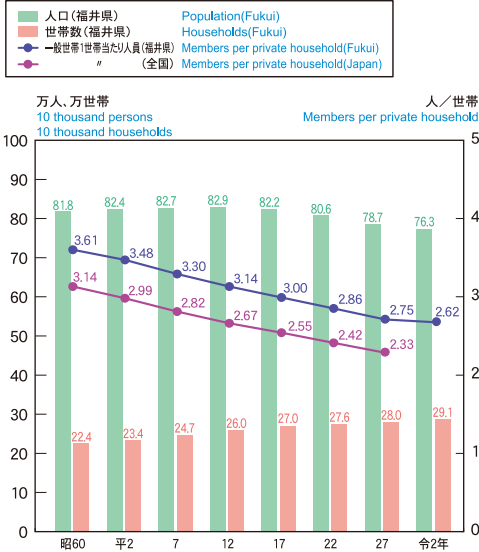
福井地方気象台「気象統計情報」

人口・世帯

Population and Households

人口・世帯・1世帯当たり人員

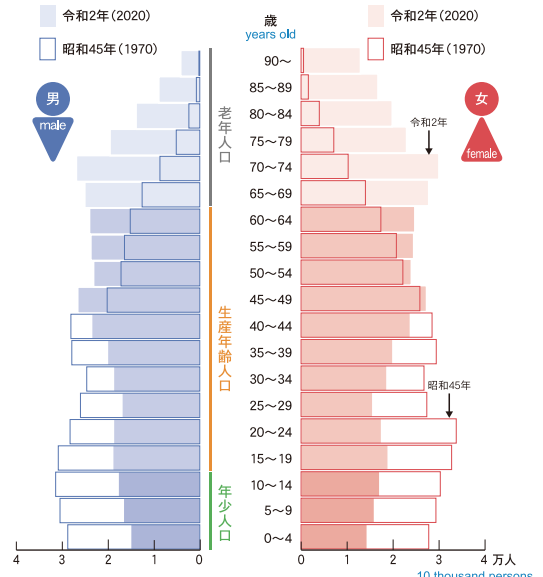
Population, households, and members per private household



※令和2年は推計人口、その他は国勢調査による。令和2年の世帯当たり人員は(総人口÷総世帯)に計算している。

人口ピラミッド

Population pyramid



※昭和45年は10月1日現在の国勢調査、令和2年は10月1日現在の推計人口による。