

5. 農 業

図 表 農業共済のすうせい

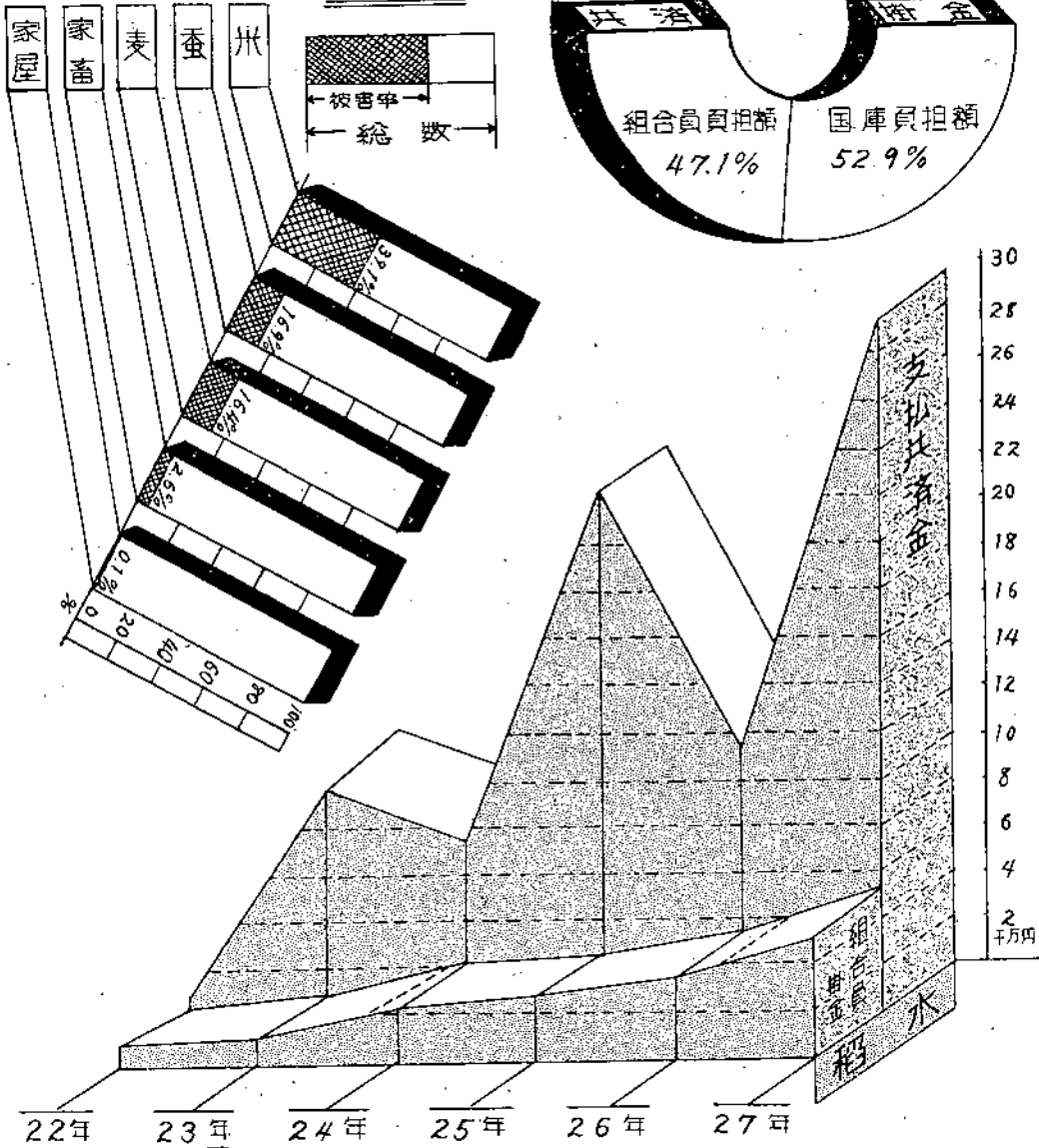

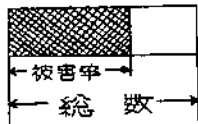
1、農業協同組合	(市郡別)	65
2、農業委員会	(/)	65
3、土地改良事業	(/)	66
4、農地交換分合	(/)	66
5、農地開放実績	(/)	67
6、開拓事業	(/)	67
7、農家(市町村別、経営耕地面積面積広狭別)		68
8、農業(市町村別、自小作別)		72
9、農家(市町村別、専兼業別)		75
10、農家人口	(市町村別)	80
11、経営耕地面積(市町村別、田畑別、所有借入別)		88
12、経営耕地面積(市郡別、利用種類別)		96
13、経営耕地面積(市郡別、乾田濕田別)		96
14、田の被害状況	(市郡別)	97
15、牛	(/)	98
16、馬、めん羊、やぎ	(/)	99
17、豚	(/)	100
18、家きん	(/)	101
19、飼料	(/)	102
20、牛乳の生産	(保健所別)	104
21、養蚕	(市郡別)	104
22、主要食糧供出実績	(/)	105
23、昭和27年産米の経営規模別供出農家	(/)	106
24、主要食糧推定実収高	(/)	106
25、甘藷、馬鈴薯	(/)	107
26、穀類	(/)	108
27、蔬菜	(/)	110
28、果樹	(/)	113
29、工芸用農作物	(/)	114
30、緑肥と飼料用作物	(/)	116
31、採種用作物	(/)	116
32、製茶	(/)	117
33、農事用農機具	(/)	118
34、肥料		119

農業共済のすうせい

昭和27年中に於ける被害率

国庫補助

凡例



1、農業協同組合

昭和27年12月31日現在

一市郡別一

県農業経済課

◎利用者のために◎

正組員とは耕作反別1反歩以上のもの、又は年間稼働日数90日以上のもの。

準組員とは正組員以外の農業従事者および特に組合に加入したもの。(以上は各組合の定款により定められるもので多少の相違がある。)

区	分	組合数	戸数	総数			男			女			自己資本額
				総数	正組員	準組員	総数	正組員	準組員	総数	正組員	準組員	
昭 和	2 6 年	183	79,996	87,341	80,264	7,077	77,850	71,652	6,198	9,491	8,612	879	135,180,016
		183	80,502	88,261	80,946	7,315	78,875	72,359	6,516	9,386	8,587	799	180,279,949
福 教 武 小 足	井 賀 生 浜 羽 市 市 市 郡	7	2,158	2,746	2,641	105	2,358	2,257	101	388	384	4	8,320,850
		1	730	788	788	—	698	698	—	90	90	—	1,444,321
		7	2,545	3,053	2,660	393	2,695	2,349	346	358	311	47	10,465,644
		10	3,816	3,881	3,130	751	3,443	2,785	658	438	345	93	3,986,602
吉 坂 大 今 丹	田 井 野 立 生 郡 郡 郡 郡	12	4,908	5,901	5,516	385	4,837	4,511	326	1,064	1,005	59	12,703,621
		35	16,532	17,719	15,853	1,866	15,630	14,001	1,629	2,089	1,852	237	49,218,656
		25	10,150	11,104	10,218	886	10,453	9,646	807	651	572	79	22,850,383
		17	8,564	9,309	8,536	773	8,591	7,882	709	718	654	64	9,467,857
南 敦 三 遠 大	糸 賀 方 敷 飯 郡 郡 郡 郡	20	9,766	10,655	9,868	787	9,717	8,978	739	938	890	48	15,398,974
		10	3,242	3,594	3,418	176	3,115	2,974	141	479	444	35	7,540,770
		5	2,511	2,950	2,805	145	2,457	2,326	131	493	479	14	3,432,179
		7	4,617	4,686	4,393	293	4,285	4,040	245	401	353	48	9,773,903
		8	2,902	2,907	2,801	106	2,705	2,616	89	202	185	17	5,327,637
		9	3,383	3,844	3,383	461	3,290	2,872	418	554	511	43	3,443,109

2、農業委員会

昭和27年7月1日現在

一市郡別一

県農務課

区	分	委員会数	委員数		
			総数	選挙によるもの	市町村長の選任によるもの
昭 和	2 6 年	170	3,038	2,546	492
		169	3,046	2,509	537
福 教 武 小 足	井 賀 生 浜 羽 市 市 市 郡	6	106	90	16
		1	19	15	4
		6	109	90	19
		8	149	120	29
吉 坂 大 今 丹	田 井 野 立 生 郡 郡 郡 郡	10	181	148	33
		12	202	177	25
		31	576	465	111
		25	445	374	71
南 敦 三 遠 大	糸 賀 方 敷 飯 郡 郡 郡 郡	16	301	239	62
		17	315	254	61
		9	153	131	22
		5	89	73	16
		7	120	99	21
		8	140	115	25
		8	141	119	22

3、土地改良事業

昭和27年度中

＝市郡別＝

県 耕 地 課

◎利用者のために◎

災害復旧事業については地方事務所別に記載した。

区 分	災 害 復 旧		土 地 改 良 事 業											
	浸地復旧 田	かんがい排水 箇所	かんがい排水施設					暗渠排水		客土	区 整 理 道 路			
			長さ	溜池	頭首工	水路	揚水機	堤塘	長さ		面積	画理	道路	橋梁
昭和26年	3,823.4	39	43,417	43	75	215,774	34	250	—	85	278.5	264.5	99,459	14
昭和27年	219.6	135	99,148	7	5	60,650	13	—	—	122	180.8	827.1	50,249	—
福 井 市	66.6	3	11,476	—	—	3,511	2	—	—	—	—	—	2,453	—
敦 賀 市	—	—	—	—	—	—	—	—	—	—	—	16.2	450	—
小 浜 市	—	—	—	—	—	3,418	—	—	—	—	—	13.4	1,642	—
武 小 足 市	—	—	—	—	—	2,456	—	—	—	10.0	82.0	675	—	—
南 越 前 郡	—	—	—	—	—	2,208	—	—	—	2	10.9	87.3	3,441	—
吉 坂 大 今 丹 郡	45.2	15	15,625	—	—	6,278	—	—	—	9	—	—	2,097	—
立 生 郡	96.7	17	20,134	1	—	11,866	8	—	—	6	29.0	324.8	19,746	—
野 立 郡	—	22	18,161	—	1	7,527	1	—	—	25	38.0	103.9	2,840	—
立 生 郡	4.9	23	5,265	—	—	6,639	—	—	—	36	21.4	62.2	4,104	—
今 丹 郡	3.1	17	7,041	5	1	4,406	2	—	—	—	23.0	49.0	4,831	—
南 越 前 郡	—	17	10,733	—	—	2,965	—	—	—	8	19.0	16.0	1,360	—
三 遠 郡	—	10	3,498	—	—	1,126	—	—	—	8	—	7.6	2,021	—
大 飯 郡	—	—	—	—	1	3,589	—	—	—	16	21.5	20.7	2,065	—
大 飯 郡	3.1	11	7,215	1	2	2,012	—	—	—	—	—	44.0	2,051	—
大 飯 郡	—	—	—	—	—	2,649	—	—	—	12	8.0	—	473	—

4、農地交換分合

昭和27年度中

＝市郡別＝

県 農 地 課

区 分	事業実施面積	全 筆 数	移 動 面 積	全 筆 数	以 外 権 利 者 数	以 外 権 利 者 数	部 落 数
昭和26年	3,600	97,501	720.6	16,138	3,775	3,389	77
昭和27年	4,020	94,581	860.2	24,556	4,329	4,146	90
福 井 市	—	—	—	—	—	—	—
敦 賀 市	110	2,338	12.2	174	90	90	2
小 浜 市	—	—	—	—	—	—	—
南 越 前 郡	530	17,995	115.0	5,016	589	589	12
立 生 郡	1,420	38,067	311.9	11,109	1,368	1,295	28
野 立 郡	370	4,868	93.5	1,515	288	288	9
立 生 郡	960	17,827	180.8	3,718	1,056	948	15
今 丹 郡	130	2,160	31.1	942	259	257	2
南 越 前 郡	230	5,868	54.2	1,303	386	386	14
三 遠 郡	210	4,179	53.4	571	209	209	4
大 飯 郡	60	1,279	8.1	208	84	84	4

5、農 地 開

—市郡別—

区 分	昭和20年11月20日現在 農地面積			買収済面積	所管換済 面積	計	荒渡済面積
	総 数	自 作 地	小 作 地				
昭 和 2 7 年	53,875.1	31,871.8	22,003.3	14,293.9	479.0	14,772.9	14,780.6
福 井 市	2,164.8	1,129.1	1,035.7	619.5	22.0	641.5	640.8
敦 賀 市	684.2	245.7	438.5	314.9	14.0	328.9	324.0
武 小 市	1,991.8	629.8	1,362.0	973.4	45.5	1,018.9	1,016.6
足 羽 市	1,735.2	1,257.9	477.3	269.5	9	270.4	270.6
小 浜 郡	3,588.8	2,208.6	1,380.2	727.2	18.6	745.8	773.0
吉 坂 郡	3,439.9	2,172.1	1,267.8	854.6	20.7	875.3	875.3
大 野 郡	12,997.9	7,434.3	5,563.6	3,674.1	166.4	3,840.5	3,835.2
今 立 郡	7,255.0	4,395.6	2,859.4	2,011.1	29.8	2,040.9	2,041.3
丹 生 郡	5,066.3	2,762.0	2,304.3	1,465.2	45.6	1,510.8	1,507.9
南 越 郡	5,090.0	2,969.4	2,120.6	1,350.4	78.3	1,428.7	1,430.5
南 越 郡	2,071.9	1,289.9	782.0	516.7	16.0	532.7	532.3
三 遠 郡	1,682.5	806.7	875.8	657.4	20.2	677.6	689.4
天 叡 郡	2,359.2	1,716.8	642.4	416.5	1.0	417.5	400.2
三 遠 郡	1,945.1	1,543.2	401.9	200.3	—	200.3	200.1
天 叡 郡	1,802.5	1,310.7	491.8	243.1	—	243.1	243.4

6、開 拓 事 業

昭和27年12月31日現在

—市郡別—

県 開 拓 課

区 分	適地調査面積	適地判定面積	未墾地買収面積	開拓財産売渡面積	入植離農戸数		
					入 植	離 農	現 在
昭 和 2 5 年	513.0	55.5	38.6	670.1	47	40	690
昭 和 2 6 年	255.0	—	109.8	553.2	32	14	706
昭 和 2 7 年	368.0	—	24.8	245.9	20	4	722
福 井 市	—	—	—	—	—	—	—
敦 賀 市	—	—	3	5.6	—	—	—
武 小 市	—	—	—	9.0	—	—	7
足 羽 市	—	—	—	11.4	—	—	9
小 浜 郡	—	—	—	—	—	—	—
吉 坂 郡	228.0	—	7.5	112.0	7	4	214
大 野 郡	90.0	—	9.9	69.0	8	—	235
今 立 郡	—	—	3	3	—	—	67
丹 生 郡	50.0	—	—	35.2	1	—	70
南 越 郡	—	—	6.9	3.5	—	—	21
三 遠 郡	—	—	—	—	4	—	66
天 叡 郡	—	—	—	—	—	—	25
三 遠 郡	—	—	—	—	—	—	8

放 実 績

昭和27年12月31日現在

県 農 地 課

昭和27年12月31日現在 農地面積				農地を買収された地主の戸数				売渡をうけ
総 数	自作地	小 作 地	自作地にも 小作地にも 入らぬ農地	個 人 地 主		法 人 団 体		た 戸 数
				在 村	不 在 村	在 村	不 在 村	
53,640.2	45,806.1	7,827.6	6.5	17,957	9,595	2,629	264	55,874
2,143.4	1,754.2	389.2	—	738	352	12	3	1,787
679.2	559.5	119.7	—	152	121	40	4	771
1,982.0	1,704.5	277.4	1	687	280	75	15	2,226
1,727.2	1,497.2	230.0	—	353	460	158	12	1,493
3,565.9	3,092.4	473.5	—	1,213	538	73	2	3,775
3,412.3	2,785.1	627.1	1	1,485	512	54	14	3,637
12,930.3	10,831.5	2,098.8	—	4,033	1,760	223	63	11,336
7,209.8	6,314.8	892.1	2.9	2,697	1,736	301	52	8,007
5,048.1	4,202.9	844.5	7	2,087	921	535	24	6,445
5,095.0	4,454.4	637.9	2.7	2,192	1,041	205	32	6,582
2,071.6	1,803.3	268.3	—	623	486	190	11	2,432
1,703.3	1,508.0	195.3	—	331	408	143	16	2,158
2,347.4	2,025.3	322.1	—	695	404	355	9	2,725
1,931.9	1,729.5	202.4	—	385	285	135	3	1,145
1,792.8	1,543.5	249.3	—	286	291	130	4	1,355

7、農 家

昭和27年8月1日現在

二市郡別、経営耕地面積広狭別一

県 統 計 課

昭和26年県規則第36号

◎利用者のために◎

農家とは、経営耕地面積5畝歩以上を有するもの、または土地を経営しなくとも、農産生産物の販売価格が、年間一万元以上あつたもの、例外規定に該当するものとは、5畝歩未満で、年間販売価格一万元以上あつたものをいう。

区 分	総 数	3反未満	3反以上 5反未満	5反以上 1町未満	1町以上 1町5反 未 満	1町5反 以上 2町未満	2町以上 3町未満	3町以上 5町未満	5町以上	例外規定に該 当するもの
昭 和 2 6 年 年	71,209	13,236	13,506	26,094	12,825	4,455	985	36	18	54
昭 和 2 7 年 年	70,681	12,896	13,265	26,303	12,879	4,385	898	11	—	44
福 井 市	2,097	284	298	693	565	194	55	1	—	7
敦 賀 市	809	149	137	285	148	70	18	—	—	2
武 生 市	2,200	195	288	920	631	147	14	—	—	5
小 足 市	2,766	744	606	940	386	81	9	—	—	—
足 羽 郡	4,339	686	848	1,442	829	381	147	5	—	1
吉 坂 郡	4,396	745	862	1,628	825	262	68	1	—	5
坂 本 郡	13,643	2,175	1,845	4,135	3,254	1,820	403	2	—	9
大 野 郡	9,727	1,502	1,924	3,964	1,767	473	62	—	—	5
今 丹 郡	7,605	1,410	1,864	3,031	1,038	221	39	—	—	2
丹 生 郡	8,372	2,120	1,593	3,290	1,125	212	29	1	—	2
南 条 郡	3,200	707	593	1,348	438	100	12	1	—	1
敦 賀 郡	2,436	393	569	1,040	361	56	13	—	—	4
三 方 郡	3,907	873	819	1,559	567	82	7	—	—	—
三 遠 郡	2,505	431	428	891	526	214	15	—	—	—
大 飯 郡	2,679	482	591	1,137	389	72	7	—	—	1

(統)

区	分	総数	3反未満	3反以上 5反未満	5反以上 1町未満	1町以上 1.5町 未満	1.5町 以上 2町未満	2町以上 3町未満	3町以上 5町未満	5町以上	例外規定に該 当するもの
足	羽 郡	4,339	686	848	1,442	829	381	147	5	—	1
酒下上一東	生 坂坂谷 字宇乘 郷	503	73	121	232	72	4	—	—	—	1
	村	376	133	127	114	2	—	—	—	—	—
	村	231	42	93	94	2	—	—	—	—	—
	村	224	70	78	72	4	—	—	—	—	—
	村	536	98	96	186	121	33	2	—	—	—
上下麻六社	文殊律 文生 条	456	64	92	186	86	25	3	—	—	—
	村	423	68	65	119	98	42	29	2	—	—
	村	557	64	69	162	142	76	43	1	—	—
	村	446	39	44	115	134	87	26	1	—	—
	村	587	35	63	162	168	114	44	1	—	—
吉	田 郡	4,396	745	862	1,628	825	262	68	1	—	5
河森中岡東	合田 島 藤 保 島	420	20	36	84	113	119	46	1	—	1
	村	401	64	79	151	80	20	5	—	—	2
	村	497	75	79	166	123	48	6	—	—	—
	村	490	52	72	193	147	22	4	—	—	—
	村	627	78	108	246	167	23	5	—	—	—
松吉五志下	岡野ヶ 島 領 谷比	116	30	37	44	4	—	—	—	—	1
	村	226	21	54	113	31	6	1	—	—	—
	村	233	22	22	122	62	5	—	—	—	—
	村	227	46	70	101	10	—	—	—	—	—
	村	364	103	99	135	21	6	—	—	—	—
浄上	法志 寺比	208	73	69	64	2	—	—	—	—	—
	村	587	161	137	209	65	13	1	—	—	1
坂	井 郡	13,643	2,175	1,845	4,135	3,254	1,820	403	2	—	9
三新雄加芦	国保島戸原	86	38	14	24	6	—	—	1	—	3
	町	174	94	27	37	13	3	—	—	—	—
	町	556	449	64	40	2	—	—	—	—	1
	町	388	13	26	119	121	87	18	—	—	4
	町	431	14	18	91	176	100	32	—	—	—
吉北細坪初	崎鴻 木 呂 江岳	59	33	14	10	1	—	1	—	—	—
	村	571	146	123	194	83	24	1	—	—	—
	村	666	78	84	307	163	32	2	—	—	—
	村	580	67	110	257	107	31	8	—	—	—
	村	266	42	38	137	45	3	1	—	—	—
伊東金長丸	井 郷 津歌商	433	35	59	157	127	49	6	—	—	—
	村	681	39	64	119	198	208	53	—	—	—
	町	156	32	19	63	35	5	1	—	—	1
	町	579	61	87	229	166	32	4	—	—	—
	町	73	36	24	13	—	—	—	—	—	—
竹高鳴磯春	田原鹿部江	154	33	67	53	1	—	—	—	—	—
	村	942	101	138	292	316	76	19	—	—	—
	村	346	79	73	162	29	3	—	—	—	—
	村	602	87	110	203	146	52	4	—	—	—
	町	915	102	124	250	266	157	16	—	—	—
大兵大本木	石庫関在部	486	27	41	94	179	121	24	—	—	—
	村	283	21	26	47	96	85	8	—	—	—
	村	364	17	12	86	134	109	6	—	—	—
	村	611	12	24	90	161	232	92	—	—	—
	村	635	19	24	82	162	253	95	—	—	—
浜鴨大本森鷹	四 郷 安 寺 渠	456	35	34	124	177	76	9	1	—	—
	村	554	49	78	228	152	44	3	—	—	—
	村	270	49	64	94	46	17	—	—	—	—
	村	333	27	65	212	28	1	—	—	—	—
	村	433	45	65	195	108	20	—	—	—	—
	村	560	295	129	126	10	—	—	—	—	—

(続)

区 分	總 数	3反未満	3反以上 5反未満	5反以上 1町未満	1町以上 1.5町 未 満	1.5町以上 2町未満	2町以上 3町未満	3町以上 5町未満	5町以上	例外規定に該 当するもの
大 野 郡	9,727	1,502	1,924	3,964	1,797	473	62	—	—	5
大小乾下羽	249	44	47	82	44	25	7	—	—	—
	305	10	18	90	116	64	7	—	—	—
	256	9	24	92	88	42	1	—	—	—
	706	61	74	210	258	91	10	—	—	2
	378	53	118	190	16	—	—	—	—	1
芦上下西	94	16	42	35	1	—	—	—	—	—
	276	67	93	106	10	—	—	—	—	—
	126	42	42	39	3	—	—	—	—	—
	1,065	83	108	379	346	123	26	—	—	—
	366	185	119	57	5	—	—	—	—	—
上下石阪五	369	101	127	130	11	—	—	—	—	—
	219	44	56	109	10	—	—	—	—	—
	212	63	62	84	3	—	—	—	—	—
	614	39	75	400	95	5	—	—	—	—
	180	63	59	54	4	—	—	—	—	—
富平勝野	780	44	88	305	277	61	5	—	—	—
	393	31	40	196	105	16	5	—	—	—
	470	72	104	205	71	16	—	—	—	2
	373	44	82	192	51	3	1	—	—	—
	356	25	60	208	61	2	—	—	—	—
北荒北饒遅	340	101	104	122	13	—	—	—	—	—
	452	52	57	206	119	18	—	—	—	—
	413	104	125	154	26	4	—	—	—	—
	538	128	158	209	40	3	—	—	—	—
	197	21	42	110	24	—	—	—	—	—
今 立 郡	7,605	1,410	1,864	3,031	1,038	221	39	—	—	2
鯖北味北神	663	109	126	251	152	24	1	—	—	—
	471	28	24	153	170	78	18	—	—	—
	701	151	146	313	82	7	2	—	—	—
	446	34	46	156	176	33	1	—	—	—
	384	69	64	132	77	31	10	—	—	1
中片北南粟	619	86	91	248	162	27	5	—	—	—
	352	57	73	142	67	13	—	—	—	—
	595	131	168	226	64	5	1	—	—	—
	362	86	110	151	15	—	—	—	—	—
	109	23	24	52	9	—	—	—	—	1
岡上下服河	311	70	96	136	9	—	—	—	—	—
	1,170	125	381	628	36	—	—	—	—	—
	212	56	70	81	5	—	—	—	—	—
	558	167	193	194	3	1	—	—	—	—
	652	218	252	168	11	2	1	—	—	—
丹 生 郡	8,372	2,120	1,593	3,290	1,125	212	29	1	—	2
朝立吉豊宮	774	139	159	338	126	12	—	—	—	—
	422	48	65	210	87	11	—	—	—	1
	444	26	45	159	154	57	3	—	—	—
	407	44	85	154	102	20	2	—	—	—
	666	100	136	329	90	10	1	—	—	—
白城四越	564	73	108	265	99	16	3	—	—	—
	518	432	61	21	4	—	—	—	—	—
	416	280	59	68	7	2	—	—	—	—
	310	172	34	60	19	14	10	1	—	—
国殿織	451	245	117	79	10	—	—	—	—	—
	300	70	62	120	40	6	2	—	—	—
	807	187	250	331	35	4	—	—	—	—

(続)

区	分	総数	3反未満	3反以上 5反未満	5反以上 1町未満	1町以上 1.5町 未満	1.5町 以上2町 未満	2町以上 3町未満	3町以上 5町未満	5町以上	例外規定に よるもの
糸志西三天	生津居 安方津 村 村 村 村	450	113	131	197	9	—	—	—	—	—
		514	84	121	288	21	—	—	—	—	—
		402	31	75	237	54	4	—	—	—	1
		360	29	38	161	94	34	4	—	—	—
		567	47	47	273	174	22	4	—	—	—
南条郡	王南 北南 湯 宅今 辨河 子日 柳 保野 山 尾 良庄 野 村 村 村 村 村 村 村 村	3,200	707	593	1,348	438	100	12	1	—	1
		564	44	53	232	168	61	6	—	—	—
		297	44	39	130	72	12	—	—	—	—
		327	29	37	176	77	7	—	—	—	1
		253	27	42	142	35	6	1	—	—	—
		253	30	55	137	26	4	1	—	—	—
		342	67	77	173	24	1	—	—	—	—
		290	101	73	106	10	—	—	—	—	—
		356	62	114	156	21	3	—	—	—	—
		518	303	103	96	5	6	4	1	—	—
敦賀郡	東東 中愛 栗 湊郷 郷美 野 村 村 村 村	2,436	393	569	1,040	361	56	13	—	—	4
		565	99	175	249	40	2	—	—	—	—
		387	31	54	203	89	6	1	—	—	3
		327	48	69	142	61	7	—	—	—	—
		312	51	112	134	11	—	4	—	—	—
845	164	159	312	160	41	8	—	—	—	1	
三方郡	十八 西南 北 耳山 田郷 郷 東 村 村 村 村 村	3,907	873	819	1,559	567	82	7	—	—	—
		558	102	101	221	111	22	1	—	—	—
		917	142	204	396	160	15	—	—	—	—
		373	157	64	104	36	11	1	—	—	—
		448	86	84	204	62	12	—	—	—	—
		187	160	8	15	4	—	—	—	—	—
813	119	186	372	114	17	5	—	—	—		
611	107	172	247	80	5	—	—	—	—		
遠敷郡	鳥瓜 熊三 野 宮知 奥 羽生 川宅 木 川三 田 村 村 村 村 村 村	2,505	431	428	891	526	214	15	—	—	—
		414	51	66	165	92	39	1	—	—	—
		414	33	64	161	116	39	1	—	—	—
		164	66	49	47	2	—	—	—	—	—
		295	22	32	105	97	37	2	—	—	—
		318	25	27	93	117	46	10	—	—	—
		219	14	10	60	81	53	1	—	—	—
		313	124	91	91	7	—	—	—	—	—
368	96	89	169	14	—	—	—	—	—		
大飯郡	高内 背和 佐 浜浦 郷田 利 郷斗 島 町 村 村 村 村 村	2,679	482	591	1,137	389	72	7	—	—	1
		285	67	58	97	48	13	1	—	—	1
		276	40	84	144	8	—	—	—	—	—
		418	74	83	197	63	1	—	—	—	—
		289	97	79	89	24	—	—	—	—	—
		452	62	97	206	77	10	—	—	—	—
		493	89	112	185	76	27	4	—	—	—
		337	29	52	160	76	18	2	—	—	—
129	24	26	59	17	3	—	—	—	—		

8、農 業

昭和27年2月1日現在

一市町村別、自小作別一

県 統 計 課

昭和26年県規則第36号

◎利用者のために◎

自 作 — 所有地が耕地面積の9割以上のもの。

自作兼小作 — 所有地が耕地面積の5割以上9割未満のもの、又所有地も借入地も5割の場合も含む。

小作兼自作 — 借入地が耕地面積の5割以上9割未満のもの。

小 作 — 借入地が耕地面積の9割以上のもの。

区 分	総 数		自 作		自作兼小作		小作兼自作		小 作		土地を耕作 しない農家 戸
	農家数	面 積	農家数	面 積	農家数	面 積	農家数	面 積	農家数	面 積	
昭和26年	71,260	52,985.6	40,897	31,942.6	16,639	16,227.9	6,792	3,725.0	3,900	1,030.1	32
昭和27年	70,831	52,402.6	41,297	31,918.8	19,413	15,943.5	6,418	3,491.0	3,645	1,049.3	40
福井市	2,073	1,856.6	1,109	1,095.1	632	599.2	189	125.0	139	37.3	4
敦賀市	854	651.7	508	384.3	234	218.0	55	36.0	55	13.4	2
武生市	2,222	1,917.0	1,150	985.5	861	821.7	137	85.8	69	24.1	5
小浜市	2,742	1,641.7	1,949	1,166.2	503	361.8	179	89.9	111	23.9	—
足羽郡	4,347	3,546.2	2,503	2,208.6	1,147	985.1	449	282.9	248	69.6	—
吉田郡	4,369	3,291.8	2,220	1,697.9	1,335	1,162.3	542	346.1	268	85.5	4
井野郡	13,649	12,322.0	7,177	6,888.0	4,466	4,470.7	1,171	730.0	829	233.3	6
立生郡	9,773	7,117.3	6,248	4,708.8	2,520	1,956.3	674	361.1	323	91.1	8
丹波郡	7,621	4,883.5	4,073	2,750.0	2,182	1,580.9	916	430.3	447	122.3	3
大津郡	8,387	5,180.9	4,971	3,166.9	2,269	1,571.4	824	352.7	320	89.9	3
南越前郡	3,202	2,040.4	2,012	1,330.6	691	463.3	324	173.7	174	72.7	1
三遠郡	2,432	1,597.2	1,477	1,035.7	654	444.8	168	80.6	130	26.2	3
大飯郡	3,935	2,637.1	2,502	1,837.6	780	527.5	353	183.5	300	88.5	—
大飯郡	2,505	1,955.6	1,695	1,413.8	556	421.0	181	97.2	73	23.6	—
大飯郡	2,702	1,763.5	1,703	1,249.9	583	359.5	256	116.0	159	38.0	1
区 分	総 数		自 作		自作兼小作		小作兼自作		小 作		土地を耕作 しない農家 戸
	農家数	面 積	農家数	面 積	農家数	面 積	農家数	面 積	農家数	面 積	
足羽郡	4,347	3,546.2	2,503	2,208.6	1,147	985.1	449	282.9	248	69.6	—
酒田村	507	324.5	265	160.1	144	115.9	64	39.3	34	9.3	—
生坂村	370	153.2	258	114.9	49	19.9	39	13.0	24	5.3	—
宇坂村	235	114.6	150	83.8	49	21.2	22	6.8	14	2.8	—
上谷村	224	95.2	125	56.7	68	28.2	23	8.4	8	1.8	—
一東郷	544	410.8	309	244.9	139	116.4	58	38.3	38	11.2	—
上下文殊村	456	338.6	200	163.8	166	129.2	65	38.9	25	6.7	—
下文殊村	422	405.5	181	208.6	136	13.45	67	51.9	38	10.6	—
麻生村	546	569.0	311	361.2	149	164.5	49	31.4	37	11.9	—
六社	452	472.6	256	284.7	138	146.7	36	33.9	22	7.4	—
社	591	662.2	448	529.8	109	108.5	26	21.2	8	2.7	—
吉田郡	4,369	3,291.8	2,220	1,697.9	1,335	1,162.3	542	346.1	268	85.5	4
河合村	419	532.6	212	274.1	170	227.9	25	26.2	12	4.3	—
森田村	400	304.2	178	159.1	102	84.4	69	43.4	49	17.3	2
藤島村	496	409.7	221	186.2	189	178.1	57	36.1	29	9.2	—
中保村	491	420.2	221	183.7	174	167.3	81	63.1	15	6.2	—
東藤島村	613	498.5	262	206.0	225	211.2	99	71.4	27	9.9	—
松岡町	120	54.8	46	20.0	41	22.1	17	8.9	15	3.9	1
吉野村	225	152.6	134	90.6	56	43.4	28	16.2	7	2.4	—
吉野村	231	191.7	80	68.0	101	92.0	34	25.6	16	6.0	—
吉野村	221	116.0	171	92.0	27	14.4	13	6.0	90	3.5	—
吉野村	370	186.3	232	128.6	70	34.6	40	16.3	28	6.8	—
浄法寺村	196	85.5	132	64.1	39	14.4	14	4.2	11	2.9	—
上志比村	587	340.0	331	225.7	141	72.5	65	28.7	49	13.1	1

(続)

区 分	総 数		自 作		自作兼小作		小作兼自作		小 作		土地を耕作 しない農家
	農家数	面 積	農家数	面 積	農家数	面 積	農家数	面 積	農家数	面 積	
坂 井 郡	13,649	12,322.0	7,177	6,888.0	4,466	4,470.7	1,171	730.0	829	233.3	6
三 新 雄 加 戸 原	87	48.7	43	31.7	12	10.7	4	1.1	25	5.2	3
園 保 島 村	177	72.7	86	32.7	46	23.7	29	14.6	15	1.8	—
村 村 村	574	107.2	339	65.3	141	29.1	52	8.0	42	4.8	—
村 村 村	390	445.8	228	281.0	142	155.1	13	8.7	5	1.0	2
村 村 村	434	539.2	261	344.6	151	177.6	16	15.5	6	1.5	—
吉 北 細 伊 東 金 長 丸	67	20.7	26	6.3	16	5.4	14	4.9	11	4.0	—
崎 瀧 呂 木 江 岳	575	354.8	347	241.8	169	93.9	33	12.8	26	6.3	—
村 村 村	663	539.2	340	322.8	207	161.0	76	42.8	40	12.6	—
村 村 村	582	431.3	337	285.6	144	101.6	64	33.9	37	10.2	—
村 村 村	270	191.9	160	126.6	56	41.5	25	15.1	29	8.7	—
伊 東 金 長 丸	436	406.3	245	299.3	136	84.7	40	17.2	15	5.2	—
井 十 津 畠 岡	681	857.5	317	396.1	318	438.4	16	9.2	30	13.8	—
村 村 村	164	111.8	48	35.4	66	58.0	16	10.7	33	7.7	1
村 村 村	583	495.8	281	249.0	224	203.0	52	36.7	26	7.0	—
村 村 村	80	26.6	23	6.8	16	7.0	11	5.6	30	7.2	—
竹 高 鳴 磯 春	170	74.6	74	37.5	45	19.7	27	9.9	24	7.5	—
田 椋 鹿 部 江	938	839.2	479	456.4	322	315.8	53	50.0	84	17.0	—
村 村 村	343	193.5	202	130.0	72	36.6	52	23.2	17	3.7	—
村 村 村	587	482.9	303	258.9	142	138.9	82	61.1	60	24.1	—
村 村 村	886	873.2	347	351.5	347	402.9	122	94.2	70	24.5	—
大 兵 大 本 木	478	606.4	253	324.3	169	233.1	44	43.1	12	6.0	—
石 庫 関 荘 部	281	340.1	150	164.5	116	166.3	7	6.7	8	2.5	—
村 村 村	364	447.2	162	193.1	185	244.5	10	8.3	7	1.4	—
村 村 村	611	887.3	373	562.4	217	305.9	17	17.7	4	1.4	—
村 村 村	634	944.7	349	562.2	251	356.6	20	19.6	14	6.4	—
浜 四 郷 安 寺 栗	452	551.1	207	263.5	192	249.4	42	34.9	11	3.3	—
村 村 村	555	487.8	293	266.0	181	174.2	55	38.0	26	9.6	—
村 村 村	267	182.2	143	102.5	83	61.5	28	13.5	13	4.7	—
村 村 村	336	229.4	229	172.8	62	36.2	29	15.5	16	4.9	—
村 村 村	436	343.6	226	195.8	134	103.4	49	37.2	27	7.2	—
村 村 村	548	188.9	306	121.6	104	34.8	73	20.2	65	12.3	—
大 野 郡	9,773	7,117.3	6,248	4,708.8	2,520	1,956.3	674	361.1	323	91.1	8
大 小 野 山 下 羽	247	197.5	129	116.7	74	61.3	30	16.2	14	3.2	—
村 村 村	305	348.2	190	237.2	92	96.1	19	12.7	4	2.2	—
村 村 村	256	263.0	173	180.9	67	71.8	13	9.2	3	1.1	—
村 村 村	701	703.3	437	463.4	200	208.4	30	20.9	34	10.6	—
村 村 村	381	208.4	263	160.3	78	33.8	27	10.4	13	3.9	—
上 下 西	100	45.2	89	41.4	5	2.6	2	4	4	8	—
味 見 庄 谷	281	132.4	211	106.3	50	20.4	14	4.6	6	1.1	—
村 村 村	133	56.4	71	38.8	27	10.7	20	4.6	15	2.3	—
村 村 村	1,069	1,060.5	713	730.6	277	281.9	58	40.1	21	7.8	—
村 村 村	366	131.6	366	131.6	—	—	—	—	—	—	—
上 下 石 阪 五 富 平 勝 村 野 北 鹿 雁	373	168.9	275	137.8	79	27.3	10	3.0	9	8	—
馬 白 谷 箇 田 泉 寺 山 岡 向 谷 土 郷 谷 羽	219	115.3	143	81.3	49	26.0	19	6.6	8	1.4	—
村 村 村	219	106.2	114	61.1	55	28.2	29	12.1	21	4.9	—
村 村 村	614	456.2	298	232.7	239	177.1	64	40.7	13	5.6	—
村 村 村	175	69.9	99	41.9	26	13.8	25	7.4	25	6.8	—
村 村 村	781	747.6	486	451.7	250	259.6	37	33.4	8	2.9	—
村 村 村	392	333.3	280	242.1	83	73.1	19	13.8	10	4.2	—
村 村 村	487	319.3	296	205.4	104	77.0	45	25.8	34	11.0	8
村 村 村	373	246.9	223	158.2	106	69.7	27	12.2	17	6.8	—
村 村 村	353	253.9	184	131.1	152	115.0	13	7.2	4	7	—
村 村 村	342	157.7	259	124.3	53	25.1	17	5.5	13	2.8	—
村 村 村	452	361.6	249	212.2	145	120.1	44	25.2	14	4.1	—
村 村 村	415	214.7	217	124.2	131	64.6	56	24.4	11	1.5	—
村 村 村	542	284.3	353	202.3	131	62.1	39	16.2	19	3.7	—
村 村 村	197	135.1	130	95.1	47	30.7	17	8.4	3	9	—

(続)

区 分	総 数		自 作		自作兼小作		小作兼自作		小 作		土地を耕作 しない農家
	農家数	面積	農家数	面積	農家数	面積	農家数	面積	農家数	面積	
今 立 郡	7,621	4,883.5	4,073	2,750.0	2,182	1,580.9	916	430.3	447	122.3	3
鱒江町	666	484.4	382	260.1	196	178.2	53	36.3	35	9.8	—
北日野村	471	512.6	272	323.4	174	174.5	19	12.9	6	1.7	—
味真野村	701	430.6	387	251.2	178	135.5	97	33.8	39	10.1	—
北新庄村	444	413.3	250	235.3	164	157.0	27	19.6	3	1.0	—
神明村	377	298.1	191	148.2	121	116.2	45	27.8	19	5.9	1
中河村	615	493.0	335	264.0	222	204.1	33	19.3	25	5.6	—
片上山村	353	244.7	167	134.0	106	74.6	56	29.0	24	7.0	—
北中山村	596	338.8	314	184.1	163	103.2	89	42.1	30	9.4	—
南中田村	372	184.8	175	83.0	122	69.5	61	28.9	14	3.5	—
栗田村	108	62.1	46	23.2	38	26.2	18	10.8	5	1.9	1
岡本村	312	150.2	164	78.4	88	47.3	43	19.9	17	4.5	—
上下池田村	1,178	660.7	667	413.6	315	166.3	133	60.1	63	20.7	—
服下池田村	213	100.4	169	86.8	17	5.5	14	4.8	13	3.4	—
河和村	557	238.8	230	109.2	175	80.0	114	41.2	38	8.3	—
河和田村	658	270.9	324	155.4	103	42.3	114	43.9	116	29.3	1
丹 生 郡	8,387	5,180.9	4,971	3,166.9	2,269	1,571.4	824	352.7	320	89.9	3
朝立日待町	775	515.8	382	269.5	314	216.7	68	24.6	11	5.1	—
吉川村	421	314.2	263	185.6	147	124.6	5	2.6	5	1.4	1
吉壘宮村	447	440.9	195	200.3	228	229.8	18	8.6	6	2.1	—
崎村	406	318.6	177	141.2	148	139.1	57	30.0	24	8.4	—
白城山崎村	652	436.1	369	281.0	178	105.4	81	40.6	24	9.0	—
白城山崎浦村	564	405.5	374	295.4	100	69.7	54	28.5	36	11.8	—
四越下村	518	93.3	500	87.4	11	3.6	5	2.0	2	3	—
越下村	456	112.1	308	76.7	81	21.6	40	10.3	26	3.4	1
園殿織糸志村	173	30.4	163	27.6	4	1.8	5	8.9	1	1	—
見下田生津村	137	112.7	118	103.8	14	7.7	—	—	5	1.1	—
園殿織糸志村	449	153.4	313	120.5	65	19.1	39	9.1	32	4.7	—
織糸志村	303	198.2	266	184.7	24	10.4	11	3.0	2	1	—
西三天村	808	418.0	295	250.7	262	100.2	187	49.6	64	17.5	—
安方津村	450	223.9	304	158.8	86	43.8	43	16.0	17	5.3	—
西三天村	505	302.6	280	177.8	117	70.3	81	45.2	27	9.3	—
安方津村	396	296.7	225	180.4	95	61.6	69	42.9	6	1.7	1
西三天村	360	324.9	159	157.4	150	141.8	39	23.4	12	2.3	—
西三天村	567	493.8	280	267.9	245	204.4	22	15.4	20	6.2	—
南 条 郡	3,202	2,040.4	2,012	1,330.6	691	463.3	324	173.7	174	72.7	1
玉子保野村	565	526.2	317	299.7	155	147.7	51	44.5	42	34.4	—
北山山村	294	232.1	164	138.0	92	76.4	22	12.9	16	4.8	—
南湯尾村	326	251.8	203	163.2	82	61.6	35	24.9	5	2.1	1
尾山村	252	176.5	186	139.5	29	18.9	12	7.6	25	10.4	—
宅今野村	254	162.4	126	92.5	64	38.6	44	24.9	20	6.4	—
良庄村	338	203.2	183	124.6	100	55.2	39	18.7	16	4.5	—
今野村	294	133.7	163	84.7	61	29.5	42	13.4	28	6.1	—
野村	360	181.2	249	139.3	63	20.5	40	19.2	8	2.1	—
野村	519	173.3	421	149.0	45	14.9	39	7.7	14	1.8	—
敦 賀 郡	2,432	1,597.2	1,477	1,035.7	654	444.8	168	80.6	130	36.2	3
東中愛粟村	566	304.9	290	181.2	181	89.1	61	26.1	34	8.5	—
中愛粟村	393	297.6	250	198.9	96	77.4	29	16.3	11	5.0	3
愛粟村	226	232.4	171	126.0	127	96.0	12	6.9	16	3.6	—
愛粟村	312	154.9	201	100.3	70	37.0	25	11.4	16	6.2	—
愛粟村	836	607.4	565	429.3	177	145.4	41	19.9	53	12.8	—

(続)

区 分	総 数		自 作		自作兼小作		小作兼自作		小 作		農地を耕作 しない農家
	農 家	面 積	農 家	面 積	農 家	面 積	農 家	面 積	農 家	面 積	
三 方 郡	3,955	2,637.1	2,502	1,837.6	780	527.5	353	183.5	300	88.5	—
十八西	564	405.1	383	304.6	102	73.3	37	19.3	42	7.9	—
田村	918	613.4	544	392.8	218	154.4	81	43.4	75	22.8	—
南西	382	377.2	296	307.0	57	48.7	22	15.4	7	6.1	—
北西	447	297.8	266	187.6	97	74.1	38	22.4	46	13.7	—
耳山	203	40.5	160	34.9	26	4.3	9	7	8	6	—
東村	810	532.0	504	363.9	153	102.5	79	41.8	74	23.8	—
	611	371.0	349	246.7	127	70.4	87	40.5	48	13.5	—
遠 敷 郡	2,505	1,955.6	1,695	1,413.8	556	421.0	181	97.2	73	23.6	—
鳥羽	417	348.4	286	264.5	88	60.9	27	16.5	16	6.4	—
熊川	414	360.5	270	255.2	107	87.3	23	13.6	14	4.5	—
三野	166	66.3	140	58.4	14	4.8	7	2.0	5	1.2	—
宮知	296	283.7	188	193.1	82	72.9	19	15.2	7	2.5	—
川三	319	340.7	236	269.1	58	54.8	20	15.0	5	1.7	—
名田	218	242.2	130	151.1	71	77.6	11	10.3	6	3.2	—
	310	124.1	241	102.7	36	12.7	24	7.3	9	1.4	—
	365	189.6	204	119.9	100	49.9	50	17.2	11	2.6	—
大 飯 郡	2,702	1,763.5	1,703	1,249.9	583	359.5	256	116.0	159	38.0	1
高内	290	187.5	157	119.0	71	45.6	38	18.6	23	4.4	1
濱浦	283	153.3	221	129.0	39	16.8	18	6.0	5	1.6	—
野田	431	266.3	297	205.6	78	40.2	30	14.0	26	6.5	—
佐分	290	141.1	137	80.0	73	37.7	50	17.7	30	5.7	—
利村	454	319.2	322	249.9	81	50.6	29	13.1	22	5.6	—
本加	485	326.5	281	216.2	116	75.5	54	26.1	34	8.7	—
大島	340	286.2	197	184.0	98	79.1	28	18.0	17	5.0	—
	129	83.4	91	66.2	27	14.1	9	2.7	2	4	—

9、農 家

昭和27年2月1日現在

＝市町村別、専兼業別＝

県 統 計 課

昭26年県規則第36号

◎利用者のために◎

専業とは常住世帯員のうちで農業のほかに収入のある仕事をしていない農家。

第一種兼業とは主として農業を営み、従として他の業を営んでいる農家。

第二種兼業とは主として他の業を営み、従として農業を営んでいる農家。

区 分	総 数	専 業 農 家	兼 業 農 家	
			第 一 種 兼 業	第 二 種 兼 業
昭 和 2 5 年	—	—	—	—
昭 和 2 6 年	—	—	—	—
昭 和 2 7 年	70,813	24,837	31,761	14,215
福 井 市	2,073	1,281	503	289
敦 賀 市	854	339	227	288
武 生 市	2,222	1,163	801	258
小 足 市	2,742	775	1,214	753
吉 野 郡	4,347	1,582	1,937	828
吉 野 郡	4,369	1,496	2,036	837
大 野 郡	13,649	6,479	4,686	2,484
大 野 郡	9,773	3,247	5,158	1,368

(続)

区 分	総 数	専 業 農 家	兼 業 農 家	
			第一種兼業	第二種兼業
今丹南敦三	7,621 8,387 3,202 2,432 3,935	2,033 2,201 699 475 1,409	3,926 4,089 1,625 1,478 1,585	1,662 2,097 878 479 941
遠大	2,505 2,702	768 890	1,247 1,249	490 563
足 羽 郡	4,347	1,582	1,937	828
酒下上一東	507 370 235 224 544	108 34 — 3 226	296 245 174 177 200	103 91 61 44 118
上下原六社	456 422 546 452 591	137 217 246 305 306	234 124 178 84 225	85 81 122 63 60
吉 田 郡	4,369	1,496	2,036	837
河森中岡東	419 400 496 491 613	241 140 283 103 310	128 178 152 307 232	50 82 61 81 71
松吉五志下	120 225 231 221 370	15 116 133 13 27	60 85 75 124 245	45 24 23 84 98
浄上	196 587	37 78	118 334	43 175
坂 井 郡	13,649	6,479	4,686	2,484
三新雄加芦	87 177 574 390 434	37 15 18 306 338	16 47 133 68 70	34 115 423 16 26
吉北細野劔	67 575 663 582 270	5 162 81 133 89	17 288 497 325 137	45 125 85 124 44
伊東金長丸	436 681 164 583 80	218 397 69 221 4	168 212 47 283 39	50 72 48 79 37
竹高鳴磯春	170 938 343 587 886	— 499 68 378 929	25 334 222 113 142	145 105 53 77 115

(統)

区 分	總 数	専 業 農 家	兼 業 農 家	
			第一種兼業	第二種兼業
大 兵 大 本 木	478 281 364 611 634	341 168 211 494 456	93 88 130 87 147	44 25 23 30 31
浜 鷄 大 本 搦 麩	452 555 267 336 436 548	322 338 168 58 210 46	99 141 68 254 190 187	31 76 31 24 36 315
大 野 郡	9,773	3,247	5,158	1,368
大 小 鷺 下 羽	247 305 256 701 381	113 209 206 398 90	84 90 44 240 262	50 6 6 63 29
芦 上 下 上 西	100 281 133 1,069 366	— 10 2 608 3	36 243 88 378 137	64 28 43 83 226
上 下 石 阪 五	373 219 219 614 175	9 27 22 232 13	169 156 167 342 117	195 36 30 40 45
富 平 勝 村 野	781 392 487 373 353	375 72 157 139 44	371 309 255 192 309	35 11 75 42 —
北 荒 北 鹿 遼	342 452 415 542 197	69 207 58 154 30	174 230 288 325 152	99 15 69 63 15
今 立 郡	7,621	2,033	3,926	1,662
鱒 北 味 北 柳	666 471 701 444 377	215 228 108 270 96	320 193 449 138 181	131 50 144 36 100
中 片 北 南 粟	615 353 596 372 108	313 103 87 77 41	215 184 301 198 44	87 66 208 97 23
岡 上 下 服 河	312 1,178 213 557 658	48 305 17 46 79	172 569 141 432 389	92 304 55 79 190

(統)

区 分	総 数	専 業 農 家	兼 業 農 家	
			第一種兼業	第二種兼業
丹 生 郡	8,387	2,201	4,089	2,097
朝立吉野宮	775	287	370	118
日待川	421	254	110	57
町村村	447	231	171	45
崎	406	134	221	51
村	652	238	336	78
白城四越下	564	148	345	71
山崎	518	—	72	446
浦	456	7	114	335
廻野	173	—	32	141
村	137	2	109	26
國殿織糸志	449	36	215	198
見下田	303	2	238	63
生津	808	67	561	180
村	450	114	250	86
村	505	102	333	70
西三天	396	14	334	48
安居	260	216	108	36
方津	567	349	170	48
南 条 郡	3,202	699	1,625	878
王南北南湯	565	271	266	28
子日杣	294	98	153	43
保野山	326	65	224	37
村	252	58	149	45
村	254	43	171	40
尾	338	9	219	110
良庄	294	66	106	122
村	360	60	184	116
野	519	29	153	337
宅今堺河				
致 賀 郡	2,432	475	1,478	479
東東中愛粟	566	92	440	34
浦郷	392	17	305	70
郷	326	59	191	76
野	312	10	246	56
村	836	297	296	243
三 方 郡	3,935	1,409	1,585	941
十八西南北	564	255	205	104
田	918	374	396	148
郷	382	125	115	142
郷	447	126	220	101
西	203	14	10	179
耳山	810	380	319	111
東	611	135	320	156
遠 敷 郡	2,505	768	1,247	490
鳥瓜能三野	417	7	354	56
羽生	414	281	101	32
川	166	13	58	95
宅木	296	142	100	54
村	319	183	117	19
川	218	108	102	8
三	310	9	192	109
名	365	25	223	117

(続)

区 分	総 数	専 業 農 家	兼 業 農 家	
			第一種兼業	第二種兼業
大 飯 郡	2,702	890	1,249	563
高内町	290	138	54	98
青野町	283	70	197	16
和佐分	431	173	244	14
利村	290	79	107	104
利村	454	132	218	104
本加	485	180	213	92
大 郷斗島	340	118	174	48
	129	—	42	87

昭和26年農規則第36号

区 分	総農家数	常 住			
		総 数	総 数		14 才 男
			男	女	
昭 和 26 年 年 昭 和 27	71,260 70,813	397,627 392,740	195,134 192,529	202,493 200,211	65,685 63,574
福 井 市 市 敦 生 市 市 武 浜 市 市 小 浜 市 市	2,073 854 2,222 2,742	11,401 4,903 12,843 15,071	5,673 2,357 6,334 7,631	5,728 2,546 6,509 7,440	1,987 706 2,135 2,306
足 羽 郡 吉 田 郡 坂 大 今 郡 丹 南 郡 三 遠 大 郡	4,347 4,369 13,649 9,773 7,621	23,766 24,498 73,922 57,185 42,271	11,575 12,016 36,053 28,137 20,861	12,191 12,482 37,867 29,048 21,410	3,721 3,759 11,620 10,058 6,915
丹 南 郡 三 遠 大 郡	8,387 3,202 2,432 3,935 2,505 2,702	47,131 17,277 13,574 21,016 13,212 14,670	23,066 8,409 6,718 10,221 6,408 7,070	24,065 8,868 6,856 10,795 6,804 7,600	7,802 2,898 2,159 3,299 1,987 2,222
足 羽 郡 酒 下 上 一 東 上 下 麻 六 社	4,347 507 370 235 224 544	23,766 2,745 2,009 1,311 1,113 3,031	11,575 1,345 981 650 556 1,490	12,191 1,400 1,028 661 557 1,541	3,721 410 362 236 167 482
上 下 麻 六 社	459 422 546 452 591	2,469 2,281 3,070 2,384 3,353	1,206 1,104 1,476 1,150 1,617	1,263 1,177 1,594 1,234 1,736	408 312 506 322 516
吉 田 郡 河 森 中 岡 東 松 吉 五 志 下 浄 上	4,369 419 400 496 491 613	24,498 2,423 2,231 2,701 2,604 3,407	12,016 1,164 1,077 1,300 1,264 1,665	12,482 1,259 1,154 1,401 1,340 1,742	3,759 360 309 415 344 521
松 吉 五 志 下 浄 上	120 225 231 221 370	645 1,236 1,287 1,287 2,096	340 625 928 674 1,052	305 611 659 613 1,044	106 190 189 211 376
浄 上	196 587	1,183 3,398	555 1,672	628 1,726	190 548
坂 井 郡 三 新 雄 加 芦 吉 崎 村	13,649 87 177 574 390 434	73,922 460 849 2,632 2,069 2,533	36,053 216 379 1,136 1,023 1,279	37,869 244 470 1,496 1,046 1,254	11,620 60 122 466 322 419
吉 崎 村	67	287	141	146	45

人 口

昭和27年2月1日現在

県 統 計 課

世 帯 員						総数のうち農 業に従事する もの	年 間 農業常雇
未 満	14 才 ~ 59 才		60 才 以 上				
女	男	女	男	女			
人	人	人	人	人	人	人	人
63,730	108,425	112,450	21,027	26,313	170,389	196	
61,609	107,822	112,562	21,133	26,040	176,014	154	
1,622	3,106	3,410	580	696	5,013	11	
758	1,405	1,478	246	310	2,284	1	
2,059	3,578	3,670	621	781	5,881	7	
2,230	4,282	4,166	1,043	1,044	6,656	—	
3,695	6,624	6,852	1,230	1,644	10,767	21	
3,581	6,991	7,321	1,266	1,580	10,700	8	
11,382	20,667	21,728	3,766	4,759	33,887	36	
9,681	15,180	15,722	2,899	3,645	26,305	13	
6,740	11,511	11,916	2,435	2,754	18,236	19	
7,486	12,572	13,405	2,692	3,174	20,954	5	
2,801	4,632	5,004	879	1,063	7,493	2	
2,052	3,879	3,886	680	918	5,859	4	
3,298	5,828	6,008	1,094	1,489	8,840	8	
2,059	3,633	3,748	788	997	6,685	13	
2,166	3,934	4,248	914	1,186	6,454	6	
3,695	6,624	6,852	1,230	1,644	10,767	21	
410	800	815	135	175	1,287	—	
312	511	550	108	166	946	—	
206	345	366	69	89	549	—	
171	316	296	73	90	509	3	
430	844	868	164	243	1,506	1	
417	674	702	124	144	946	4	
344	674	675	118	158	955	9	
523	814	880	156	191	1,363	—	
328	706	737	122	169	1,219	1	
554	940	963	161	219	1,487	3	
3,581	9,991	7,321	1,266	1,580	10,700	8	
381	676	706	128	172	1,161	1	
342	649	669	119	143	911	6	
397	744	827	141	177	1,180	—	
373	786	783	134	184	1,293	—	
505	970	1,046	174	191	1,626	—	
68	191	201	43	36	236	—	
162	350	371	85	78	591	—	
188	372	379	67	92	617	—	
159	382	380	81	74	525	—	
285	596	643	80	116	730	—	
180	307	367	58	81	462	—	
541	968	949	156	236	1,368	1	
11,382	20,667	21,728	3,766	4,759	33,887	36	
61	132	148	24	35	198	2	
137	202	258	55	75	353	—	
431	529	802	141	263	890	—	
289	600	615	101	142	1,140	—	
391	711	705	149	158	1,217	—	
41	74	78	22	27	125	2	

(統)

区 分	總農家數	常 住			
		總 數	總 數		14 才
			男	女	男
北細坪	575	2,949	1,430	1,519	477
木	663	3,630	1,770	1,860	576
湯江	582	3,116	1,516	1,600	500
岳井	270	1,374	640	734	193
伊	436	2,344	1,157	1,187	371
東金長丸竹	681	3,793	1,829	1,965	595
十	164	903	442	461	130
津敵	583	3,159	1,556	1,603	467
商田	80	428	220	208	78
村	170	983	494	489	170
高鳴磯春大	938	5,009	2,442	2,567	755
鹿部	343	1,931	937	994	296
江石	587	3,152	1,535	1,617	441
村	836	4,738	2,320	2,418	738
村	478	2,591	1,285	1,306	414
兵大本木浜	284	1,571	780	791	234
四	364	2,018	1,010	1,008	314
雁岡	611	3,486	1,738	1,748	563
在部	634	3,521	1,725	1,796	539
鄉	452	2,542	1,232	1,310	403
鶉大本	555	3,025	1,476	1,549	488
安	267	1,538	752	786	230
鄉	336	1,864	928	936	282
寺	436	2,409	1,215	1,194	427
巢	548	3,017	1,450	1,567	505
大野郡	9,773	57,185	28,137	29,048	10,058
大小	247	1,557	748	809	278
乾下	305	1,918	949	969	329
羽	256	1,523	752	771	295
見	701	4,262	2,090	2,172	738
庄	381	2,121	1,052	1,069	394
見	100	571	289	282	103
見	281	1,568	754	814	279
庄	133	813	390	423	141
谷	1,069	6,535	3,227	3,308	1,182
西	366	2,232	1,072	1,160	393
穴	373	2,116	1,021	1,095	335
穴	219	1,290	645	645	237
白	219	1,176	603	573	226
馬	614	3,525	1,752	1,773	640
馬	175	1,046	525	521	200
田	781	4,611	2,284	2,327	789
寺	392	2,218	1,109	1,109	395
山	487	2,914	1,422	1,492	486
岡	373	2,210	1,077	1,133	363
向	353	2,116	1,104	1,012	378
谷	342	1,828	909	919	324
土	452	2,363	1,131	1,232	410
郷	415	2,425	1,184	1,241	403
谷	542	2,991	1,438	1,553	517
羽	197	1,256	610	646	223
今立郡	7,621	42,271	20,861	21,410	6,915
鱒江町	666	3,665	1,812	1,853	596

(統)

世		帯		員		総数のうち農 業に従事する もの	年 間 農業常雇
未 満	14 才 ~ 59 才		60 才 以 上				
女	男	女	男	女			
491	802	806	151	222	1,445	—	
576	1,027	1,046	167	238	1,645	—	
505	880	903	136	192	1,277	—	
234	371	405	76	95	624	—	
358	686	692	100	137	1,128	—	
573	1,069	1,169	165	223	1,750	1	
153	271	261	41	47	421	—	
473	929	954	160	176	1,371	6	
58	120	123	22	27	151	—	
159	291	279	33	51	331	—	
736	1,434	1,533	253	298	2,331	—	
305	532	563	109	126	912	—	
486	928	968	166	163	1,391	3	
719	1,355	1,435	227	264	2,047	3	
397	749	775	122	134	1,344	—	
242	451	458	95	91	841	—	
281	623	623	73	104	967	1	
522	1,014	985	161	241	1,734	—	
533	1,008	1,058	178	203	1,730	6	
379	692	747	137	184	1,259	4	
465	808	870	180	214	1,456	2	
230	432	454	90	102	665	3	
296	509	515	137	125	910	—	
352	645	662	143	180	1,159	2	
507	793	838	152	222	1,075	—	
9,681	15,180	15,722	2,899	3,645	26,305	13	
269	393	440	77	100	746	3	
334	509	511	111	124	908	—	
240	388	436	69	95	716	—	
698	1,168	1,255	184	219	1,889	1	
335	539	582	119	152	1,095	—	
97	144	152	42	33	297	1	
282	390	428	85	104	730	—	
151	198	225	51	47	362	—	
1,132	1,706	1,743	339	433	3,060	2	
393	605	610	74	157	700	—	
359	539	566	147	170	906	—	
222	337	338	71	85	561	—	
199	297	302	80	72	541	—	
662	952	901	160	210	1,798	—	
169	249	275	76	77	406	—	
742	1,302	1,296	193	289	2,241	2	
360	612	616	102	133	1,088	—	
462	787	845	149	185	1,211	2	
370	609	636	105	127	947	—	
342	635	568	91	102	993	—	
328	457	455	128	136	902	—	
392	607	684	114	156	1,121	—	
371	670	707	111	163	1,128	2	
555	753	802	168	196	1,276	—	
217	334	349	53	80	683	—	
6,740	11,511	11,916	2,435	2,754	18,236	19	
512	1,039	1,116	177	225	1,464	—	

(統)

区 分	總 農 家 數	常 住				
		總 數	總 數		14 才	
			男	女	男	
北味北神中	野野庄	471	2,673	1,294	1,379	409
	日真新	701	3,934	1,934	2,000	660
	明河	444	2,469	1,215	1,254	448
	村	377	2,119	1,031	1,088	319
	町村	615	3,347	1,629	1,718	552
片北南栗岡	上山部	353	1,832	897	935	297
	中中田	596	3,183	1,559	1,626	513
	本	372	2,288	1,125	1,163	343
	村	108	582	273	309	69
	町村	312	1,672	811	861	245
上下服河	田田	1,178	6,636	3,369	3,267	1,166
	池池	213	1,227	615	612	217
	和	575	2,170	1,458	1,512	470
	村	658	3,674	1,841	1,833	611
丹 生 郡	8,387	47,131	23,066	24,065	7,802	
	町	775	4,393	2,167	2,226	677
	日待川	421	2,438	1,203	1,235	413
	崎	447	2,506	1,275	1,231	450
	山崎	406	2,310	1,118	1,192	382
	浦	652	3,723	1,826	1,897	625
	村	564	3,142	1,555	1,587	543
	山崎	518	2,926	1,445	1,481	499
	浦	456	2,771	1,362	1,409	466
	廻碑	173	1,075	513	562	194
	下	137	811	392	419	146
	村	449	2,308	1,045	1,263	369
	町	303	1,670	780	890	247
	生津	808	4,629	2,235	2,376	739
	居	450	2,395	1,184	1,211	400
	方津	505	2,700	1,340	1,360	439
	西三天	396	2,274	1,129	1,145	380
	安	360	1,898	934	964	288
	村	567	3,162	1,545	1,617	545
	南 条 郡	3,202	17,277	8,409	8,858	2,898
村		565	3,245	1,568	1,677	525
子日杣		294	1,692	831	861	268
尾		326	1,777	916	861	348
山		252	1,344	661	683	218
村		254	1,409	708	701	239
村		338	1,780	888	892	300
良庄		294	1,524	744	780	147
野		360	1,973	967	1,006	339
村		519	2,533	1,126	1,407	514
敦 賀 郡	2,432	13,574	6,718	6,856	2,159	
	村	566	3,091	1,528	1,563	459
	浦	392	2,361	1,168	1,193	384
	郷	326	1,883	908	975	299
	野	312	1,718	885	833	300
	村	836	4,521	2,229	2,292	681

(続)

世 帯 員						総数のうち農 業に従事する もの	年 間 農業常雇
未 満	14 才 ~ 59 才		60 才 以 上				
女	男	女	男	女			
425	752	783	133	171	1,377	—	
680	1,062	1,078	212	242	1,658	—	
420	648	701	119	133	1,060	—	
333	611	632	101	123	833	1	
542	901	962	176	214	1,628	1	
314	500	491	100	130	877	—	
493	864	913	180	220	1,317	—	
340	580	693	202	130	775	4	
88	166	183	38	38	195	8	
271	452	469	114	121	721	1	
1,047	1,773	1,733	430	487	3,057	—	
198	319	341	79	73	590	4	
479	803	816	185	217	1,255	—	
598	1,041	1,005	189	230	1,429	—	
7,486	12,572	13,405	2,692	3,174	20,954	5	
637	1,263	1,356	227	233	1,768	—	
374	680	696	110	165	1,127	2	
398	709	708	116	125	1,188	—	
360	620	671	116	161	948	1	
647	1,008	1,009	193	241	1,642	2	
510	867	886	145	191	1,599	—	
408	753	824	193	249	982	—	
442	709	761	187	206	1,016	—	
181	251	293	68	88	308	—	
146	191	217	55	56	371	—	
389	548	678	128	196	1,100	—	
310	436	472	97	108	827	—	
765	1,232	1,292	282	319	2,154	—	
393	612	647	172	171	1,094	—	
427	727	760	174	173	1,267	—	
349	618	645	131	151	1,050	—	
253	536	582	110	129	964	—	
497	812	908	188	212	1,549	—	
2,801	4,632	5,004	879	1,063	7,493	2	
512	884	983	159	182	1,456	—	
287	485	476	78	98	715	—	
263	482	486	86	112	744	1	
238	374	357	69	88	563	1	
221	407	395	62	85	660	—	
287	471	496	117	109	839	—	
140	533	587	64	53	548	—	
348	515	524	113	134	878	—	
505	481	700	131	202	1,090	—	
2,052	3,879	3,886	680	918	5,859	4	
478	874	820	159	265	1,300	—	
367	677	674	107	152	932	1	
284	521	570	88	121	827	—	
241	483	484	102	108	779	1	
682	1,324	1,338	224	272	2,021	2	

(続)

区 分	総農家数	常 住			
		総 数	総 数		14 才
			男	女	男
三 方 郡	3,935	21,016	10,221	10,795	3,299
十八西南北	564	2,875	1,409	1,466	462
田	918	4,757	2,264	2,493	695
西 郷	382	2,348	1,146	1,202	410
村	447	2,282	1,098	1,184	341
村	203	1,125	565	560	194
耳山 東	810	4,227	2,073	2,154	629
村	611	3,402	1,666	1,736	568
遠 敷 郡	2,505	13,212	6,408	6,804	1,987
鳥瓜熊三野	417	2,187	1,081	1,106	342
羽生	414	2,113	1,032	1,081	329
川	166	947	459	488	163
宅木	296	1,580	753	827	220
村	319	1,653	789	864	227
宮知奥	218	1,244	578	666	169
川	310	1,633	812	821	261
名 田	365	1,855	904	951	276
大 飯 郡	2,702	14,670	7,070	7,600	2,222
高内青和佐	290	1,620	758	862	220
浜浦郷田	283	1,612	780	832	250
分 利	431	2,353	1,110	1,243	368
村	290	1,608	788	820	251
村	454	2,386	1,146	1,240	356
本加大	485	2,545	1,241	1,304	387
郷斗島	340	1,769	854	915	249
村	129	777	393	384	141

(続)

世 帯 員						年 間 農 業 常 雇 総数のうち農 業に従事する もの	8
未 満、 女	14 才 ~ 59 才		60 才 以 上		8,840		
	男	女	男	女			
3,298	5,828	6,008	1,094	1,489	8,840	8	
459	793	815	154	192	1,221	—	
754	1,350	1,400	219	339	2,154	—	
425	613	611	123	166	852	8	
329	646	699	111	156	962	—	
162	307	308	64	90	330	—	
597	1,207	1,260	237	297	1,947	—	
572	912	915	186	249	1,374	—	
2,059	3,633	3,748	788	997	6,685	13	
325	611	636	128	145	1,124	3	
307	569	616	134	158	1,039	4	
186	246	238	50	64	375	1	
219	448	466	85	142	862	2	
243	454	475	108	146	891	2	
216	333	359	76	91	611	—	
262	454	428	97	131	864	1	
301	518	530	110	120	919	—	
2,166	3,934	4,248	914	1,186	6,454	6	
240	428	488	110	134	744	1	
236	442	473	88	123	732	—	
376	593	669	149	198	1,043	—	
240	442	458	95	122	597	—	
364	640	679	150	197	1,146	1	
356	687	740	167	208	1,078	2	
251	500	521	105	143	850	1	
103	202	220	50	61	264	1	

昭和26年県規則第36号

◎利用者のために◎

所有地、借入地について、

所有地——土地の所有権が、法律上の手続が終つているものは勿論、所有権の移転登録が終つてなくとも登記手続中であるもの、あるいは農地改革で政府から荒渡し通知書をうけているものをいう。

借入地——他人の所有地を賃貸借、使用貸借によつて小作料を支払つている土地をいう。

昭和26年調査においては焼畑、切替畑は普通畑に含まれ、樹園地は総数のみを記載した。

区 分	田 畑 所 有 地 借 入 地 面 積			田 面		
	総 数	所 有 地	借 入 地	総 数	一 毛 作 田	二 毛 作 以 上 の 田
昭 和 26 年	52,985.6	44,923.4	8,062.2	46,163.9	40,348.8	4,882.2
昭 和 27 年	52,402.6	44,635.5	7,767.0	45,562.4	39,635.7	5,049.3
福 井 市	1,856.6	1,558.5	298.1	1,803.8	1,633.8	126.0
敦 賀 市	651.7	559.5	92.2	605.4	572.1	25.8
武 小 市	1,917.0	1,623.5	293.4	1,835.2	1,692.7	127.2
小 浜 市	1,641.8	1,453.7	188.1	1,403.0	1,227.8	160.6
足 羽 郡	3,546.2	3,018.1	528.1	3,335.7	3,030.5	303.3
吉 坂 郡	3,291.9	2,644.2	647.7	3,107.6	2,526.3	539.6
大 野 郡	12,322.0	10,411.8	1,910.3	10,433.7	8,869.6	1,529.7
今 立 郡	7,117.3	6,254.2	863.1	6,043.7	4,740.6	833.7
丹 南 郡	4,883.5	4,033.9	849.6	4,325.0	4,141.7	150.3
生 糸 郡	5,180.9	4,414.9	766.0	4,246.9	4,152.2	66.3
敦 賀 郡	2,040.4	1,712.2	328.2	1,799.1	1,609.0	163.6
三 方 郡	1,597.2	1,384.3	212.9	1,410.7	1,212.3	128.7
遠 敷 郡	2,637.1	2,267.8	369.2	2,041.3	1,644.5	367.6
大 飯 郡	1,955.6	1,751.6	203.9	1,750.9	1,369.2	324.7
	1,763.5	1,547.3	216.2	1,420.5	1,213.3	202.4
足 羽 郡	3,546.2	3,018.1	528.1	3,335.7	3,030.5	303.3
酒 田 市	324.5	257.0	67.6	305.6	227.7	77.9
宇 字 村	153.2	133.3	19.9	121.7	95.4	26.3
下 坂 村	114.6	101.0	13.6	87.7	69.4	17.4
上 一 乗 村	95.2	79.3	15.9	76.4	65.5	11.0
東 郷 村	410.8	345.3	65.5	400.2	291.3	108.4
上 文 村	338.6	266.6	72.0	326.5	299.1	27.1
下 文 村	405.5	330.6	74.9	400.4	388.3	12.1
麻 生 村	569.0	493.7	75.3	539.2	530.1	9.1
六 条 村	472.6	397.8	74.8	465.3	452.8	12.5
社 条 村	662.2	613.6	78.6	612.6	610.9	1.5
吉 田 郡	3,291.9	2,644.2	647.7	3,107.6	2,526.3	539.6
河 合 村	532.6	454.8	77.8	504.4	494.3	10.0
森 田 村	304.2	233.4	70.8	288.5	266.7	21.7
中 藤 島 村	409.7	323.1	86.6	394.9	353.2	38.4
岡 藤 島 村	420.2	323.1	97.1	405.8	378.3	26.4
東 藤 島 村	498.5	377.9	120.6	493.1	369.1	117.2
松 岡 町	54.8	37.5	17.3	53.1	43.3	9.0
吉 野 町	152.6	127.1	25.5	142.7	135.9	6.1
五 領 島 村	191.7	145.1	46.6	183.0	38.5	143.5
志 比 谷 村	116.0	103.2	12.8	108.8	92.8	13.2
下 比 志 村	186.3	157.3	29.0	157.4	101.7	54.2
浄 法 寺 村	85.5	75.8	9.7	75.4	54.1	19.0
上 志 比 村	340.0	286.0	54.0	300.4	198.4	80.8

耕 地 面 積

昭和27年2月1日現在

県 統 計 課

積		畑 面 積							
稲以外の作物 を作つた田	休閒田、耕作 放棄の田	総 数	普 通畑	焼 畑 切 替畑	休閒畑、 耕作放棄 の畑	樹 園 地			
						果樹園	桑 園	茶 園	その他
町反	町反	町反	町反	町反	町反	町反	町反	町反	町反
799.7	133.2	6,821.7	5,632.1	—	145.6	—	—	—	1,044.0
791.1	86.2	6,840.2	5,475.7	261.7	122.0	229.0	260.1	83.9	407.8
28.3	15.7	52.8	51.6	5	1	5	—	—	—
6.3	1.2	46.3	45.6	1	6	—	—	1	—
14.1	1.2	81.8	74.1	2.1	2.1	3.1	—	—	4
12.0	2.5	238.8	205.3	1.2	8.9	4.8	7.5	6	10.4
1.5	3	210.5	197.5	4.7	9	1.0	5.6	1	5
39.8	1.9	184.3	178.1	2.5	1.3	1.3	6	—	4
6.2	28.2	1,688.4	1,686.0	13.0	25.5	88.9	6.3	66.5	2.2
459.9	9.5	1,073.6	841.0	125.0	17.4	5.1	82.9	3	1.9
32.0	9	558.6	447.6	52.8	5.8	6.7	39.3	3.4	3.0
26.2	1.7	934.1	670.8	22.7	9.6	34.5	72.0	1.9	122.5
22.3	4.2	241.3	160.8	32.0	9.4	6.4	13.5	1.4	17.8
60.4	9.3	186.5	128.2	3.4	17.7	16.7	15.7	1.8	3.0
26.3	2.9	595.8	316.3	5	7.9	47.8	3.2	5.9	214.1
53.2	3.8	204.7	163.8	8	10.2	2.9	4.8	1.0	21.0
2.1	2.7	343.0	309.0	4	4.8	9.1	8.6	7	10.5
1.5	3	210.5	197.5	4.7	9	1.0	5.6	1	5
—	—	18.9	18.8	—	—	—	—	—	1
—	—	31.5	28.0	5	—	—	3.0	—	—
7	2	26.9	21.7	2.5	3	5	1.7	1	1
—	—	18.8	16.4	1.8	—	—	5	—	—
3	1	10.6	10.2	—	1	1	—	—	2
2	—	12.1	11.9	—	1	1	—	—	—
—	—	5.1	5.1	—	—	—	—	—	—
—	—	29.8	28.6	—	2	3	5	—	—
1	—	7.3	7.3	—	—	—	—	—	1
3	—	49.6	49.5	—	1	—	—	—	—
39.8	1.9	184.3	178.1	2.5	1.3	1.3	6	—	4
—	—	28.2	28.2	—	—	—	—	—	—
1	—	15.7	15.7	—	—	—	—	—	—
3.3	—	14.7	14.7	1	—	—	—	—	—
9	2	14.4	14.2	—	1	1	—	—	—
6.5	3	5.3	5.3	—	—	—	—	—	—
7	1	1.7	1.3	—	—	4	—	—	—
7	—	9.9	9.4	1	—	3	—	—	1
8	2	8.6	8.4	2	—	—	—	—	—
2.4	5	7.2	5.8	1.3	—	—	—	—	—
1.4	1	28.9	28.1	—	1	4	—	—	1
2.3	—	10.1	9.6	3	1	1	—	—	—
20.7	5	39.6	37.4	4	8	1	6	—	2

(統)

区 分	田畑所有地借入地面積			田 面		
	總 數	所 有 地	借 入 地	總 數	一 毛 作 田	二 毛 作 以 上 的 田
坂 井 郡	町反 12,322.0	町反 10,411.8	町反 1,910.3	町反 10,433.7	町反 8,869.6	町反 1,529.7
三 國 町	48.7	39.2	9.6	33.0	33.0	—
新 保 村	72.7	55.3	17.4	5.2	5.2	—
雄 島 村	107.2	89.4	17.8	34.9	34.9	—
加 戸 村	445.8	398.1	47.7	252.8	252.3	—
芦 原 村	539.2	477.0	62.2	400.7	375.3	25.4
吉 崎 村	20.7	11.8	8.8	11.0	11.0	—
北 瀧 村	354.8	313.6	41.1	127.9	127.7	—
細 木 村	539.2	452.2	87.0	379.0	372.0	1
坪 江 村	431.3	365.5	65.8	370.4	339.9	26.8
綏 岳 村	191.9	160.6	31.3	154.7	143.7	10.2
伊 井 村	406.3	346.9	59.5	377.9	298.4	78.7
東 十 津 郷	857.5	728.3	129.2	803.8	723.4	71.9
金 長 丸 村	111.8	82.4	29.4	88.9	77.7	11.1
丸 畝 岡 村	495.8	416.0	79.7	461.0	399.3	60.2
丸 岡 村	26.6	13.4	13.2	25.4	24.3	1.1
竹 田 村	74.6	55.8	18.8	60.5	60.0	6
高 鳴 村	839.2	705.6	133.7	811.4	693.3	117.8
磯 磯 部 村	193.5	162.6	30.9	177.1	48.1	129.0
春 江 村	482.9	381.3	101.7	468.4	397.9	70.5
春 江 村	873.2	666.2	207.0	829.5	804.1	25.3
大 石 庫 村	606.4	525.7	80.8	589.3	567.5	21.8
兵 大 木 村	340.1	290.1	50.0	332.7	152.3	178.3
大 木 庫 部 村	447.2	381.8	65.5	431.0	357.2	73.8
大 木 庫 部 村	887.3	797.0	90.3	823.7	577.2	244.4
大 木 庫 部 村	944.7	835.5	109.2	915.8	565.0	350.8
浜 四 郷	551.1	461.1	90.0	290.2	266.5	23.6
鷺 安 寺 村	487.8	404.9	82.9	452.8	451.6	1.1
大 本 聚 隆 村	182.2	157.0	25.2	172.8	167.3	5.0
大 本 聚 隆 村	229.4	204.0	25.4	209.9	205.5	1
大 本 聚 隆 村	343.6	281.3	62.3	230.3	228.1	4
大 本 聚 隆 村	188.9	151.9	37.0	111.4	109.7	1.6
大 野 郡	町反 7,117.3	町反 6,254.2	町反 863.1	町反 6,043.7	町反 4,740.6	町反 833.7
大 野 町	197.5	169.0	28.5	177.6	136.8	35.6
小 野 山 村	348.2	313.0	35.2	293.8	267.3	17.4
荒 下 羽 村	263.0	236.4	26.6	239.6	227.1	6.2
下 羽 生 村	703.3	622.7	80.6	678.5	509.2	112.0
下 羽 生 村	208.4	186.9	21.5	145.2	137.5	5.3
見 見 村	45.2	43.5	1.7	33.8	33.5	3
上 下 味 見 村	132.4	122.8	9.7	100.2	96.9	2.1
上 下 味 見 村	56.4	48.1	8.3	38.4	37.5	6
上 西 庄 谷 村	1,060.5	950.1	110.4	957.8	701.9	188.5
上 西 庄 谷 村	131.6	131.6	—	23.6	23.6	—
上 馬 村	168.9	158.3	10.6	77.5	77.5	—
下 石 阪 村	115.3	101.8	13.5	86.5	85.9	—
下 石 阪 村	106.2	84.7	21.5	69.4	68.9	—
五 箇 谷 村	456.2	370.9	85.3	399.7	330.5	43.1
五 箇 谷 村	69.9	53.3	16.6	24.5	22.3	1.0
富 田 村	747.6	653.8	93.9	648.0	458.6	115.2
平 泉 山 寺 村	333.3	297.5	35.8	269.7	232.4	23.1
勝 村 野 村	319.3	269.8	49.5	306.2	219.7	47.8
野 岡 向 村	246.9	212.1	34.7	236.5	153.0	45.3
野 岡 向 村	253.9	224.8	29.1	243.2	201.6	12.5
北 谷 村	157.7	144.1	13.7	114.8	114.3	—

(続)

積		畑 面 積							
稲以外の作物 を作つた田	休閑田、耕作 放棄の田	総 数	普通畑	焼 畑 切 替 畑	休閑畑、 耕作放棄 の 畑	樹 園 地			
						果樹園	桑 園	茶 園	その他
町反	町反	町反	町反	町反	町反	町反	町反	町反	町反
6.2	28.2	1,888.4	1,686.0	13.0	25.5	88.9	6.3	66.5	2.2
—	—	15.7	15.7	—	—	—	—	—	—
—	—	67.5	64.5	—	2	2.5	3	—	—
—	—	72.3	71.7	—	1	3	1	1	—
—	5	193.0	156.8	7	9	4	—	34.2	1
—	—	138.5	120.6	2	6.9	4	—	10.4	—
—	1	9.6	7.4	1	1.0	1.1	—	1	1
—	2	226.8	216.8	4	1	3.1	—	6.4	2
1	6.7	160.3	137.5	2	5.8	2.1	—	14.5	1
2	3.5	60.9	60.4	—	1	4	1	—	—
8	—	37.3	37.0	—	—	3	—	—	—
4	4	28.5	27.2	3	4	6	—	—	—
5	8.0	53.7	52.9	—	8	—	—	—	—
1	—	22.9	21.9	—	—	—	—	9	1
1.2	3	34.8	34.1	4	3	—	—	—	—
—	—	1.2	9	2	—	—	—	—	—
—	—	14.1	9.5	4.6	—	—	—	—	—
—	3	27.8	26.8	1	—	9	—	—	—
—	—	16.4	16.1	—	2	—	—	—	1
—	—	14.5	14.5	—	—	—	—	—	—
—	1	43.7	43.6	—	1	—	—	—	—
—	—	17.1	17.1	—	—	—	—	—	—
2.1	—	7.4	7.4	—	—	—	—	—	—
—	—	16.2	16.2	—	1	—	—	—	—
—	2.0	63.6	63.2	—	—	4	—	—	—
—	—	28.9	28.9	—	—	—	—	—	—
1	—	260.9	200.4	3.2	5.1	52.2	—	—	—
—	1	35.0	30.0	2	6	4.0	—	—	3
5	—	9.4	9.2	—	—	2	—	—	—
—	4.3	19.5	15.1	4	1.5	2	2.1	—	2
2	1.5	113.4	89.3	7	8	19.6	2.6	—	3
—	1	77.5	73.5	1.3	6	4	1.1	—	7
459.9	9.5	1,073.6	841.0	125.0	17.4	5.1	82.9	3	1.9
5.3	4	19.8	19.1	—	2	6	—	—	—
8.7	—	54.4	54.0	5	—	—	—	—	—
6.3	1	23.4	22.2	1	1	9	—	—	—
56.7	5	24.9	22.0	4	2.0	—	—	—	5
2.4	—	63.1	50.3	8.5	3	—	4.0	—	—
—	—	11.4	7.0	3.7	1	—	7	—	—
1.2	—	32.3	19.5	6.7	—	—	6.0	—	—
3	—	18.0	12.7	4.6	—	—	6	—	—
67.3	1	102.7	81.5	3.4	3.5	—	13.8	3	1
—	—	108.0	43.4	35.4	7	—	28.5	—	1
—	—	91.4	82.6	1	1	—	8.6	—	1
2	3	28.8	27.7	2	5	—	5	—	—
—	5	36.8	18.0	18.5	3	—	—	—	—
25.8	3	56.5	53.7	1.6	2	—	9	—	—
1.2	—	45.4	15.7	27.8	9	—	9	—	—
70.1	4.1	99.7	94.3	1.9	2.2	2	1.1	—	—
13.7	5	63.6	50.7	7.2	1.7	2.1	1.9	—	1
38.6	1	13.0	11.0	1.4	—	—	6	—	—
38.0	2	10.4	8.7	1	3	1	1.2	—	—
28.5	5	10.8	10.5	1	1	—	—	—	—
4	1	42.9	39.6	2	6	—	2.6	—	—

(続)

区 分	田畑所有地借入地面積			田 面		
	総 数	所 有 地	借 入 地	総 数	一 毛 作 田	二毛作以上の田
荒北鹿漣	361.6	306.9	54.8	351.0	211.0	79.1
土郷谷羽	214.7	179.5	35.2	184.4	103.4	64.6
村村村	284.3	252.2	32.0	229.0	199.6	13.0
	135.1	120.5	14.5	114.8	90.6	21.2
今 立 郡	4,883.5	4,033.9	849.6	4,325.0	4,141.7	150.3
鯖北味北郡	484.4	403.7	80.7	473.5	460.5	10.7
江野野	512.6	455.0	57.6	495.5	389.6	99.9
日真新	430.6	358.6	72.0	314.6	294.9	3.6
明	413.3	356.3	57.0	401.6	382.5	17.3
	298.1	242.0	56.0	265.0	261.9	3.1
中片北南粟	493.0	419.6	73.4	481.8	473.6	6.4
河上	244.7	197.2	47.5	215.0	214.9	1
中山部	338.8	271.6	67.3	301.4	300.8	6
中田	184.3	140.4	44.5	168.4	168.3	1
	62.1	44.9	17.2	61.1	61.1	—
岡上下服河	150.2	117.7	32.5	130.3	130.3	—
本池	660.7	553.5	107.2	529.7	520.7	5.1
田田	100.4	92.0	8.4	70.8	70.0	—
間田	238.8	183.1	55.6	186.3	184.6	1.6
	270.9	198.2	72.7	230.0	228.1	1.8
丹 生 郡	5,180.9	4,414.9	766.0	4,246.9	4,152.2	66.3
朝立吉豊宮	515.8	431.8	84.0	465.5	465.2	3
日待川	314.2	281.8	32.3	298.9	288.8	6.2
崎	440.9	376.4	64.5	427.3	391.0	20.8
	318.6	252.7	65.9	301.9	278.3	21.4
	436.1	368.6	67.5	349.5	345.2	3.6
白城四越下	405.5	352.6	52.9	348.6	347.6	3
山崎	93.3	90.1	3.3	34.8	34.8	—
浦	112.1	96.0	16.2	35.9	35.9	—
酒峠	30.4	29.3	1.1	11.0	11.0	—
	112.7	109.0	3.7	43.6	43.5	—
國嶺織糸志	153.4	136.8	16.6	99.8	94.3	5.0
見下田生津	198.2	193.1	5.1	90.3	90.0	2
	418.0	338.0	79.9	342.1	340.5	1.4
	223.9	194.6	29.4	158.0	157.9	1
	302.6	241.9	60.7	267.3	266.8	—
西三天	286.7	237.9	48.8	229.4	228.1	8
安居	324.9	266.0	58.9	299.7	294.1	2.7
方津	493.8	418.4	75.4	443.3	439.5	3.5
南 桑 郡	2,040.4	1,212.2	328.2	1,799.1	1,609.0	163.6
王南北南湯	526.2	422.3	103.9	509.2	429.4	65.8
子日楠	232.1	199.1	32.9	224.4	164.9	56.5
保野山	251.8	215.6	36.2	227.4	215.8	11.1
山	176.5	153.3	23.2	162.3	147.5	13.0
尾	162.4	127.1	35.3	143.8	129.7	12.0
宅今辨河	203.2	169.1	34.0	159.1	159.0	1
良庄	133.7	110.4	23.3	118.2	117.0	5
野	181.2	154.3	26.9	154.6	147.5	4.5
	173.3	160.9	12.5	100.1	98.2	—

(続)

積		畑 面 積											
稲以外の作物 を作った田	休閑田、耕作 放棄の田	總 数	普通畑	焼 畑	畑 切	畑 替	休閑畑、 耕作放棄 の畑	樹 園 地					
								果樹園	茶 園	茶 園	その他		
町反	町反	町反	町反	町反	町反	町反	町反	町反	町反	町反	町反	町反	町反
59.6	1.4	10.7	8.1	1	6	—	1.9	—	—	—	—	—	—
16.4	1	30.3	23.3	5	2	1	6.1	—	—	—	—	—	—
16.1	2	55.3	47.6	9	2.7	8	2.3	—	—	—	—	—	9
3.0	—	20.2	17.7	1.0	2	3	1.0	—	—	—	—	—	2
32.0	9	558.6	447.6	52.8	5.8	6.7	39.3	3.4	3.0	—	—	—	—
2.1	1	10.9	9.9	—	—	1.1	—	—	—	—	—	—	—
5.7	3	17.0	15.3	4	4	8	—	—	—	—	—	—	—
15.9	2	116.1	90.6	10.4	4.0	3.1	2.4	3.2	2.3	—	—	—	—
7	2	11.7	11.3	2	1	1	—	—	—	—	—	—	—
—	—	33.1	31.6	8	1	7	—	—	—	—	—	—	—
1.9	—	11.2	10.7	—	—	2	3	—	—	—	—	—	—
—	—	29.7	27.4	1	—	—	2.2	—	—	—	—	—	—
—	—	37.4	36.6	2	2	—	5	—	—	—	—	—	—
—	—	16.5	15.5	4	—	1	3	—	—	—	—	—	2
—	—	1.0	1.0	—	—	—	—	—	—	—	—	—	—
—	—	19.8	19.2	3	—	—	3	—	—	—	—	—	—
3.8	1	131.0	72.8	33.0	6	2	24.1	—	—	—	—	—	4
8	—	29.6	21.0	6.7	1	4	1.5	—	—	—	—	—	—
—	—	52.5	44.6	3	—	—	7.5	—	—	—	—	—	1
—	1	40.9	40.3	—	4	—	3	—	—	—	—	—	—
22.3	4.2	241.3	160.8	32.0	9.4	6.4	13.5	1.4	17.8	—	—	—	—
11.9	2.1	17.0	15.1	3	1.4	1	1	—	—	—	—	—	—
3.1	1	7.6	7.5	1	1	—	—	—	—	—	—	—	—
5	—	24.4	21.1	8	1.7	3	4	—	—	—	—	—	2
1.7	—	14.2	13.5	4	3	—	—	—	—	—	—	—	—
2.1	—	18.6	11.8	2.4	—	1.5	1.7	—	—	—	—	—	1.2
—	—	44.0	27.7	12.7	9	2.2	5	—	—	—	—	—	1
6	—	15.5	9.0	3.5	—	2.0	1	9	1	—	—	—	1
2.3	2	26.6	11.0	10.6	4	2	3.4	4	—	—	—	—	—
—	1.9	73.3	44.2	1.3	4.7	1	6.8	1	16.2	—	—	—	—
26.2	1.7	934.1	670.8	22.7	9.6	34.5	72.0	1.9	122.5	—	—	—	—
—	—	50.3	34.2	7	—	15.0	3	—	—	—	—	—	—
3.8	—	15.4	13.6	1.0	—	7	1	—	—	—	—	—	—
15.4	1	13.6	13.0	—	2	4	—	—	—	—	—	—	—
2.3	—	16.7	15.7	1	7	1	—	—	—	—	—	—	1
4	3	86.6	60.9	4.1	7	8.6	2.4	—	—	—	—	—	9.8
—	—	56.9	50.3	3.4	1	2.6	5	—	—	—	—	—	1
—	—	58.5	55.6	—	1	9	1.9	—	—	—	—	—	—
—	—	76.2	68.4	4	2.4	6	2.5	—	—	—	—	—	1.9
—	—	19.4	17.0	—	2.4	—	—	—	—	—	—	—	—
—	1	69.1	33.7	5	8	2.0	4.7	—	—	—	—	—	27.4
—	5	53.6	47.3	3	—	4	—	—	—	—	—	—	5.5
—	—	107.9	23.6	4.1	3	1	34.6	—	—	—	—	—	45.3
1	2	75.9	55.1	4.1	9	1.9	8.4	7	4.8	—	—	—	—
—	—	65.9	50.4	1.8	8	9	10.4	1.1	5	—	—	—	—
5	—	35.3	34.4	—	—	1	4	—	—	—	—	—	—
—	—	57.2	22.9	1.8	2	2	5.1	—	—	—	—	—	27.0
2.7	3	25.2	25.0	—	1	—	1	—	—	—	—	—	—
4	—	50.5	49.6	—	1	—	7	—	—	—	—	—	1

(統)

区 分	田 畑 所 有 地 借 入 地 面 積			田 面		
	総 数	所 有 地	借 入 地	総 数	一 毛 作 田	二 毛 作 以 上 の 田
敦 賀 郡	1,597.2	1,384.3	212.9	1,410.7	1,211.3	128.7
東 東 浦 村	304.9	256.1	48.8	228.4	221.4	7.0
中 郷 村	297.6	260.0	37.6	271.5	222.6	24.1
愛 郷 村	232.4	198.4	34.1	225.0	184.7	29.8
栗 野 村	154.9	130.3	24.6	136.5	132.2	9
	607.4	539.5	67.9	549.0	451.5	66.9
三 方 郡	2,637.1	2,267.8	369.2	2,041.3	1,644.5	367.6
十 八 村	405.1	364.3	40.8	278.6	269.2	8.1
西 田 村	613.4	515.8	97.7	564.9	521.8	34.2
南 郷 村	377.2	346.4	30.8	109.6	107.8	1.7
北 郷 村	297.8	245.6	52.2	269.5	169.3	91.9
耳 山 東 村	40.5	38.3	2.2	9.9	9.9	—
	532.0	451.8	80.3	491.0	267.9	215.1
	371.0	305.8	65.3	317.7	298.5	16.5
遠 敷 郡	1,955.6	1,751.6	203.9	1,750.9	1,369.2	324.7
鳥 羽 村	348.4	351.8	32.5	287.0	278.4	1.7
瓜 生 村	360.5	323.2	37.3	339.4	254.0	73.9
熊 川 村	66.3	62.6	3.7	36.1	27.6	7.2
三 宅 村	283.7	249.3	34.4	270.6	145.1	106.9
野 木 村	340.7	314.0	26.7	325.6	243.9	74.1
宮 川 村	242.2	209.8	32.5	232.4	199.2	28.3
知 三 村	124.1	113.5	10.7	96.5	81.9	13.7
奥 名 田 村	189.6	163.4	26.2	163.3	139.4	19.0
大 飯 郡	1,763.5	1,547.3	216.2	1,420.5	1,213.3	202.4
高 浜 町	187.5	157.2	30.3	152.9	135.9	16.2
内 浦 村	153.3	143.2	10.1	98.0	97.8	—
青 郷 村	266.3	235.7	30.5	199.3	163.1	34.9
佐 和 利 村	141.1	112.9	28.2	109.7	101.2	8.1
	319.2	291.3	28.1	278.1	204.8	73.0
本 郷 村	326.5	280.9	45.7	281.7	234.9	46.7
加 大 島 村	286.2	248.5	37.7	248.8	223.6	23.5
	83.4	77.7	5.6	51.9	51.9	—

(続)

積		畑 面 積							
稲以外の作物 を作った田	休閑田、耕作 放棄の田	総 数	普通畑	焼 畑 切替畑	休閑畑、耕作放棄 の畑	樹 園 地			
						果樹園	桑 園	茶 園	その他
町反	町反	町反	町反	町反	町反	町反	町反	町反	町反
60.4	9.3	186.5	128.2	3.4	17.7	16.7	15.7	1.8	3.0
—	—	76.5	43.2	1	3.7	12.8	14.6	3	1.8
23.4	1.4	26.1	18.2	2	4.7	1.6	7	—	7
8.2	2.3	7.4	6.6	3	4	—	—	—	—
8	2.7	18.4	15.0	1.0	2.1	3	—	1	—
28.0	2.9	58.1	45.2	1.7	6.8	2.0	5	1.4	5
26.3	2.9	595.8	316.3	5	7.9	47.8	3.2	5.9	214.1
1.2	—	126.5	115.1	—	—	5.3	2.0	4.0	1
8.8	1	48.5	43.8	1	7	3.0	1	4	5
1	—	267.6	41.4	1	9	21.3	5	—	193.3
7.9	5	28.2	21.1	—	1.4	5.7	—	1	—
—	—	30.7	20.3	—	1	6	—	—	9.5
7.9	1	41.0	27.7	1	4	1.8	—	7	10.4
5	2.2	53.3	46.9	2	4.4	2	8	7	2
53.2	3.8	204.7	163.8	8	10.2	2.9	4.8	1.0	21.0
6.2	7	61.4	49.7	—	2.7	1.7	7	8	5.8
11.2	3	21.2	18.0	—	3.0	1	—	1	—
1.2	1	30.2	10.8	3	3	4	3.4	1	14.9
18.3	3	13.0	11.8	1	9	—	—	—	2
7.5	2	15.1	14.7	—	3	—	—	—	1
4.9	—	9.8	9.5	2	1	—	—	—	—
6	7	27.7	26.6	—	4	1	5	—	1
3.5	1.4	26.3	22.8	1	2.4	6	3	—	—
2.1	2.7	343.6	309.0	4	4.8	9.1	8.6	7	10.5
4	4	34.6	34.1	1	2	—	1	—	—
—	2	55.3	48.8	1	1.1	1.4	1	—	3.8
5	8	66.9	64.2	—	1.0	8	6	—	3
4	—	31.4	27.1	—	2	1	3.1	1	5
1	2	41.1	37.4	2	6	1.0	3.5	3	—
—	1	44.9	41.2	—	4	5	2.5	2	1
8	1.0	37.4	35.1	—	1.2	6	4	—	1
—	—	31.4	21.0	—	—	4.7	—	—	5.7

＝市郡別、利用種類別＝ 12、経営耕地面積

昭和27年8月1日現在

昭和26年県規則第36号

県統計課

◎利用者のために◎

畑には休閒畑、耕作放棄の畑および樹園地が含まれている。

田の欄中の「その他」は稲以外の作物を作つた田、休閒田、耕作放棄の田を含む。

一毛作の理由が2以上あるものは、その主なるもの1を記入した。

気候条件——田が乾田であり、労力も充分あるが気候（雪等）の関係によつて二毛作ができない田。

土地条件——田が湿田のため或いは遠隔地等のため二毛作ができない田。

労力関係——自家の労力がないため二毛作ができない田。

区 分	事業体 総数	総 数	田								畑
			総 数	一 毛 作 田				二毛作以		そ の 他	
				気候条件	土地条件	労力関係	そ の 他	上の田	そ の 他		
昭 和 27 年	70,714	51,867.5	45,535.1	3,500.6	28,828.8	6,245.8	1,100.2	5,105.5	754.1	6,332.4	
福 井 市	2,099	1,827.8	1,782.5	—	1,325.4	242.9	30.9	168.3	14.9	45.3	
敦 賀 市	809	626.4	579.7	—	467.9	70.5	4	32.8	8.1	46.7	
武 生 市	2,201	1,890.3	1,816.8	68.1	1,137.4	470.7	—	131.0	9.6	73.6	
小 浜 市	2,766	1,662.5	1,435.5	44.6	969.4	186.6	56.4	168.1	10.4	227.0	
足 羽 郡	4,341	3,556.2	3,366.9	30.3	2,610.7	364.2	57.2	301.6	3.0	189.3	
吉 田 郡	4,397	3,289.3	3,112.3	75.5	1,988.6	371.4	63.5	554.9	58.3	177.0	
坂 本 郡	13,647	12,226.3	10,436.4	184.1	7,264.8	1,224.0	346.4	1,405.6	11.4	1,789.9	
大 野 郡	9,735	7,034.8	6,028.1	1,150.6	1,910.6	1,425.6	259.2	858.6	423.5	1,006.7	
今 立 郡	7,610	4,825.3	4,324.2	544.7	3,112.2	401.2	73.6	159.1	33.4	501.1	
丹 南 郡	8,373	5,136.5	4,232.0	433.8	3,225.9	404.0	60.0	87.8	20.4	904.5	
敦 賀 郡	3,200	2,033.9	1,789.0	547.9	788.8	243.2	9.0	179.1	21.0	244.9	
三 遠 郡	2,440	1,609.7	1,413.0	112.8	752.3	334.4	13.9	133.0	66.6	196.7	
方 敷 郡	3,910	2,447.6	2,057.2	54.4	1,395.8	135.2	23.7	423.6	24.6	390.4	
飯 塚 郡	2,507	1,948.9	1,744.5	159.3	953.3	201.3	84.4	298.4	47.8	203.5	
大 飯 郡	2,679	1,753.0	1,417.0	94.5	925.8	170.7	21.5	203.6	1.1	336.0	

＝市郡別、乾田、湿田別＝ 13、経営耕地面積

昭和27年2月1日現在

昭和26年県規則第36号

県統計課

◎利用者のために◎

乾田とは地下水が低く、土地の状態は二毛作ができる田、および灌漑、排水が自由にできる田をいう。

湿田とは地下水が高く、土地の状態は簡易な作業工程をしても、二毛作ができない田、および毎年同じように地表が過湿状態にある田。

半湿田とは乾田、湿田のいつれにも属しない田。

区 分	総 数	乾 田	保 田		
			総 数	半 湿 田	湿 田
昭 和 27 年	45,476.2	12,525.4	32,950.8	9,292.3	23,658.5
福 井 市	1,788.1	232.4	1,555.7	533.0	1,022.7
敦 賀 市	604.2	79.1	525.1	216.3	308.8
武 生 市	1,834.1	369.1	1,464.9	545.6	919.4
小 浜 市	1,400.5	418.7	981.7	215.2	766.5
足 羽 郡	3,335.4	424.6	2,910.8	657.6	2,253.2
吉 田 郡	3,105.7	876.4	2,229.3	806.3	1,422.9
坂 本 郡	10,405.5	2,514.0	7,891.5	1,922.8	5,968.7
大 野 郡	6,034.2	3,945.1	2,089.1	849.5	1,239.5
今 立 郡	4,324.0	592.1	3,731.9	1,045.1	2,686.9
丹 南 郡	4,245.1	460.5	3,784.6	961.3	2,823.3
敦 賀 郡	1,794.9	419.1	1,375.7	447.9	927.8
三 遠 郡	1,401.4	653.7	747.7	258.9	488.8
方 敷 郡	2,038.4	606.7	1,431.7	246.0	1,185.7
飯 塚 郡	1,747.1	595.1	1,152.0	274.0	878.0
大 飯 郡	1,417.7	338.8	1,078.9	312.6	766.3

一市郡別一

15. 牛

昭和27年2月1日現在

昭和26年県規則第36号

県統計課

◎利用者のために◎

昭和25年の役肉用牛「おす」の1才未満の頭数は資料の関係で「めす」の1才未満に含まれている。

本表には農家以外の飼養は含まない。

区 分	乳 用 牛								
	飼 養 農 家 数	飼 養 頭 数							
		総 数	め す			お す			
			1才未満	1才~2才	2才以上	1才未満	1才~2才	2才以上	
昭 和 25 26 27	年	647	844	117	134	544	23	—	26
	年	589	802	95	156	513	12	5	21
	年	615	893	120	161	580	15	8	11
福 致 武 小	市	55	67	7	12	45	—	1	2
	市	11	18	3	5	9	1	—	—
	市	15	40	7	4	29	—	—	—
足 吉 坂 大 今	郡	11	30	3	3	22	1	—	1
	郡	12	39	6	4	25	2	—	2
	郡	36	68	12	10	42	1	2	1
丹 南 致 三 遠 大	郡	35	54	4	8	36	1	4	1
	郡	31	41	6	4	30	1	—	—
	郡	24	56	10	8	34	2	1	1
丹 南 致 三 遠 大	郡	9	16	2	2	12	—	—	—
	郡	23	34	5	7	21	—	—	1
	郡	125	137	19	31	86	—	—	1
丹 南 致 三 遠 大	郡	68	88	13	13	62	—	—	—
	郡	122	167	21	39	103	3	—	1

(続)

区 分	役 肉 用 牛								
	飼 養 農 家 数	飼 養 頭 数							
		総 数	め す			お す			
			1才未満	1才~2才	2才以上	1才未満	1才~2才	2才未満	
昭 和 25 26 27	年	10,619	11,110	977	953	7,384	—	840	969
	年	10,719	10,947	556	1,250	7,157	421	622	941
	年	10,576	10,915	451	1,338	7,201	307	505	1,113
福 致 武 小	市	118	188	4	25	144	5	2	8
	市	190	193	2	7	161	1	5	17
	市	244	251	8	42	181	5	4	11
足 吉 坂 大 今	郡	640	640	16	137	425	25	12	25
	郡	840	896	50	114	639	22	15	56
	郡	309	329	16	36	222	12	6	37
丹 南 致 三 遠 大	郡	1,597	1,611	90	206	1,059	26	69	161
	郡	1,640	1,622	81	150	909	103	168	251
	郡	796	822	45	109	495	25	62	86
丹 南 致 三 遠 大	郡	833	865	44	111	496	38	42	134
	郡	524	537	22	68	387	5	12	43
	郡	467	479	12	35	296	12	40	84
丹 南 致 三 遠 大	郡	703	717	21	85	566	9	9	27
	郡	1,013	1,036	32	139	745	12	30	78
	郡	662	689	8	74	476	7	29	95

＝市郡別＝

16、馬、めん羊、やぎ

昭和27年2月1日現在

昭和26年原規則第36号

県統計課

◎利用者のために◎

昭和25年の馬、めん羊、やぎ、については資料の関係上総数のみ記載した。

本表は農家以外の飼養は含まれない。

区 分	馬								
	飼 養 農家数	飼 養 頭 数						飼 養 頭 数	
		総 数	め す		お す		き ん ぬ き		
			3才未満	3才以上	3才未満	3才以上	3才未満	3才以上	
昭 和 2 5 年	5,163	5,213	—	—	—	—	—	—	
昭 和 2 6 年	5,071	5,098	192	2,067	199	184	139	2,297	
昭 和 2 7 年	5,003	5,053	189	2,061	148	38	90	2,527	
福 井 市	73	92	26	12	1	—	—	53	
敦 賀 市	1	1	—	1	—	—	—	—	
小 浜 市	10	11	1	4	1	—	—	5	
丹 波 小 浜 市	3	3	—	1	—	—	—	2	
足 吉 郡	182	184	5	63	14	6	—	96	
吉 坂 郡	553	554	5	176	3	4	11	355	
坂 本 郡	1,024	1,035	10	488	32	2	10	493	
大 津 郡	3,030	3,040	141	1,264	92	19	69	1,455	
今 井 郡	21	22	—	6	2	1	—	13	
丹 波 郡	48	51	—	27	—	3	—	21	
南 丹 波 郡	5	5	—	—	1	—	—	4	
三 道 郡	9	9	—	4	1	—	—	4	
大 阪 府	35	37	1	14	1	2	—	19	
大 阪 府	9	9	—	1	—	1	—	7	

(続)

区 分	め ん 羊						や ぎ										
	飼 養 農家数	飼 養 頭 数				飼 養 農家数	飼 養 頭 数										
		総 数	め す		お す		総 数	め す				お す					
			6ヶ月未満	6ヶ月以上	6ヶ月未満			6ヶ月以上	1才未満	1才以上	1才未満	1才以上					
昭 和 2 5 年	617	843	—	—	—	1,158	1,355	—	—	—	—	—	—	—	—	—	—
昭 和 2 6 年	680	920	76	555	39	250	1,205	1,396	215	1,065	24	92	—	—	—	—	—
昭 和 2 7 年	898	1,282	23	828	50	381	1,124	1,290	87	466	198	629	46	—	—	—	—
福 井 市	—	—	—	—	—	—	—	—	—	—	—	—	—	—	—	—	—
敦 賀 小 浜 市	15	21	2	13	—	6	51	57	11	44	11	49	—	—	—	—	—
丹 波 小 浜 市	6	6	—	5	—	1	24	24	4	20	4	28	—	—	—	—	—
足 吉 郡	22	32	—	27	—	5	40	48	4	28	4	28	14	—	—	—	—
吉 坂 郡	15	17	—	6	—	11	27	29	2	26	1	26	—	—	—	—	—
坂 本 郡	68	106	5	74	2	25	102	129	7	65	7	65	46	—	—	—	—
大 津 郡	224	355	3	244	5	103	162	203	28	198	28	198	60	—	—	—	—
今 井 郡	31	48	5	30	—	13	213	224	21	67	20	116	67	—	—	—	—
丹 波 郡	249	337	5	182	37	113	242	272	10	95	17	150	—	—	—	—	—
南 丹 波 郡	101	120	1	69	2	48	34	38	3	24	3	39	—	—	—	—	—
三 道 郡	45	62	1	51	—	10	46	50	6	32	11	56	—	—	—	—	—
大 阪 府	58	71	—	54	—	17	83	90	8	44	3	31	—	—	—	—	—
大 阪 府	52	84	1	55	3	25	45	45	8	32	8	32	—	—	—	—	—
大 阪 府	12	23	—	18	1	4	42	46	4	12	2	32	—	—	—	—	—

昭和26年県規則第36号

◎利用者のために◎

昭和25年については資料の関係上総数のみを記載した。

本表は農家以外の飼養は含まれない。

区 分	豚						
	飼養農家数	飼 養 頭 数				お 飼 養 頭 数	
		総 数	め す		お す		
			6ヶ月未満	6ヶ月以上	6ヶ月未満	6ヶ月以上	
昭和25年	2,014	3,182	—	—	—	—	
昭和26年	1,105	1,512	379	665	222	246	
昭和27年	1,384	2,126	521	968	388	249	
福井市	11	29	3	20	6	—	
敦賀市	8	20	6	11	3	—	
武生市	41	59	13	36	8	2	
小浜市	1	1	—	1	—	—	
足羽郡	28	36	7	19	5	5	
吉田郡	16	22	3	14	3	2	
坂井郡	605	864	214	392	155	103	
大野郡	49	244	68	126	25	25	
今立郡	221	307	74	145	50	38	
丹生郡	78	262	55	93	58	56	
南条郡	64	74	18	37	10	9	
敦賀郡	25	44	—	38	—	5	
三方郡	65	72	16	23	20	3	
大飯郡	45	52	19	3	29	1	
三遠大	27	40	14	10	16	—	

(続)

区 分	兎										
	飼 養 農 家 数	飼 養 頭 数								そ の 他	
		総 数	ア ソ ゴ ラ				総 数	め す お す			
			5ヶ月未満	5ヶ月以上	5ヶ月未満	5ヶ月以上		5ヶ月未満	5ヶ月以上	5ヶ月未満	5ヶ月以上
昭和25年	3,216	927	—	—	—	4,992	—	—	—	—	
昭和26年	1,229	776	82	425	29	240	1,596	188	904	81	423
昭和27年	587	630	53	427	16	134	835	131	462	68	174
福井市	3	—	—	—	—	—	3	—	2	—	1
敦賀市	12	—	—	—	—	—	73	15	30	21	7
武生市	9	12	5	2	1	4	16	2	4	5	5
小浜市	63	17	—	12	—	5	47	7	25	4	11
足羽郡	17	12	—	9	—	3	26	2	16	1	7
吉田郡	101	21	—	16	—	5	16	3	10	—	3
坂井郡	34	268	7	213	11	37	157	13	104	13	27
大野郡	44	37	24	7	—	6	92	26	42	4	20
今立郡	61	25	1	12	3	9	95	18	45	12	20
丹生郡	56	107	4	65	—	38	78	14	43	5	16
南条郡	51	31	4	24	—	3	55	6	39	—	10
敦賀郡	25	10	—	8	—	2	35	1	28	1	5
三方郡	44	32	7	24	—	1	58	11	32	—	15
大飯郡	27	20	—	12	—	8	38	11	15	—	12
三遠大	31	38	1	23	1	13	46	2	27	2	15

一市郡別一

18、家きん、蜜蜂

昭和27年2月1日現在

昭和26年原規則第36号

県統計課

◎利用者のために◎

昭和25年の「鶏」の区分および「あひる」の飼養農家数は資料なきため不明。

本表は農家以外の飼養は含まれない。

区 分	鶏						あひる		蜜 蜂	
	飼 養 農 家 数	飼 養 頭 数				飼 養 農 家 数	飼 養 頭 数	飼 養 農 家 数	飼 養 群 数	
		総 数	め す		お す					
			6ヶ月 未 満	6ヶ月 以 上	6ヶ月 未 満					9ヶ月 以 上
昭和25年	30,393	129,052	—	—	—	—	—	5,971	14	191
昭和26年	28,095	136,007	11,118	115,042	1,080	8,767	1,419	4,500	33	383
昭和27年	26,542	146,656	10,793	129,206	649	6,008	819	2,553	22	258
福井市 敦賀市 小浜市	497	4,228	859	3,210	61	98	9	44	—	—
	306	1,973	129	1,740	7	97	—	—	—	—
	827	7,403	576	6,518	24	285	39	112	—	—
	1,282	5,953	515	4,815	51	572	21	21	—	—
尾鷲郡 吉坂郡 大野郡 今立郡	1,242	6,819	799	5,833	13	174	54	156	—	—
	1,117	6,795	632	5,944	18	201	56	190	—	—
	3,845	26,003	3,300	21,845	116	742	199	780	1	10
	3,999	25,588	858	23,796	62	872	70	216	10	225
3,440	15,572	733	14,126	44	669	98	296	2	6	
丹南郡 三遠郡 大飯郡	2,655	13,224	534	12,261	47	382	110	307	—	—
	1,338	5,011	195	4,571	33	212	79	214	—	—
	1,137	5,684	427	4,836	65	356	17	41	—	—
	2,053	9,538	385	8,690	26	437	47	111	—	—
	1,389	5,668	115	5,070	36	447	9	31	1	3
1,415	7,197	736	5,951	46	464	11	34	8	14	

＝郡市別＝

19、飼

昭和26年県規則第36号

◎利用者のために◎

本表は農家以外の飼料の消費は含まない。

自給肥料には、自家の生産物を飼料に充当しているもののほか、河川敷地、堤防、山林等に刈草しているものも含む。

野草は青草を乾草にしたときの貨数に見積つて計上してある。

市郡別	事業体別 種 別	農 家				
		濃		厚		飼 料
		総 数	穀 類	糟 糠 類	油 粕	
総 数	計	3,595,516	1,443,898	1,930,774	130,844	
	自給飼料	2,339,593	1,171,611	1,109,449	58,533	
	購入飼料	1,165,923	272,287	821,325	72,311	
福 井 市	計	173,545	68,876	95,276	9,393	
	自給飼料	93,324	40,055	45,746	7,523	
	購入飼料	80,221	28,821	49,530	1,870	
敦 賀 市	計	42,494	12,173	29,544	777	
	自給飼料	16,631	7,335	8,771	525	
	購入飼料	25,863	4,838	20,773	252	
武 生 市	計	98,056	36,316	57,434	4,306	
	自給飼料	50,881	25,033	24,131	1,717	
	購入飼料	47,175	11,283	33,303	2,589	
小 浜 市	計	278,128	203,794	72,646	1,688	
	自給飼料	239,756	197,011	41,949	796	
	購入飼料	38,372	6,783	30,697	892	
足 羽 郡	計	234,459	88,862	125,819	19,778	
	自給飼料	176,015	78,337	82,775	14,903	
	購入飼料	58,444	10,525	43,044	4,875	
吉 田 郡	計	138,042	62,636	72,441	2,965	
	自給飼料	103,623	50,816	51,382	1,425	
	購入飼料	34,419	11,820	21,059	1,540	
坂 井 郡	計	646,768	273,014	344,111	29,643	
	自給飼料	410,476	194,351	207,741	8,384	
	購入飼料	236,292	78,663	136,370	21,259	
大 野 郡	計	694,173	243,397	441,594	9,182	
	自給飼料	415,962	206,434	209,078	450	
	購入飼料	278,211	36,963	232,516	8,732	
今 立 郡	計	269,570	116,005	138,779	14,786	
	自給飼料	190,246	97,274	87,989	4,983	
	購入飼料	79,324	18,731	50,790	9,803	
丹 生 郡	計	259,984	105,616	134,274	20,094	
	自給飼料	187,644	80,194	97,392	10,058	
	購入飼料	72,340	25,422	36,882	10,036	
南 条 郡	計	103,349	43,900	54,935	4,514	
	自給飼料	79,152	37,565	39,894	1,693	
	購入飼料	24,197	6,335	15,041	2,821	
敦 賀 郡	計	104,309	39,493	62,812	2,004	
	自給飼料	63,984	31,740	31,699	545	
	購入飼料	40,325	7,753	31,119	1,459	
三 方 郡	計	169,163	58,175	106,248	4,740	
	自給飼料	107,372	48,730	56,604	2,038	
	購入飼料	61,791	9,445	49,644	2,702	
遠 敷 郡	計	155,027	47,757	103,997	3,273	
	自給飼料	110,790	41,621	67,383	1,786	
	購入飼料	44,237	6,136	36,614	1,487	
大 飯 郡	計	138,449	43,884	90,864	3,701	
	自給飼料	93,737	35,115	56,915	1,707	
	購入飼料	44,712	8,769	33,949	1,994	

料

昭和27年8月1日現在

県 統 計 課

の 飼 料					特 殊 飼 料		
総 数	野 草	藁	青刈飼料	野 菜	総 数	ビタミン	
13,107,007	6,022,328	5,405,533	645,242	943,904	50,156	3,945	46,211
12,731,594	5,927,531	5,262,522	632,660	908,881	8,870	—	8,870
285,413	94,797	143,011	12,582	35,023	41,286	3,945	37,341
505,177	242,651	195,685	36,141	30,700	2,484	518	1,966
475,012	228,801	185,775	35,741	24,695	160	—	160
30,165	13,850	9,910	400	6,005	2,324	518	1,806
191,851	78,118	90,316	13,962	9,455	280	267	13
191,116	78,118	89,581	13,962	9,455	13	—	13
735	—	735	—	—	267	267	—
243,960	108,882	98,621	13,041	23,416	1,227	33	1,194
236,990	108,882	93,951	13,041	21,116	194	—	194
6,970	—	4,670	—	2,300	1,033	33	1,000
559,175	196,991	239,510	22,511	100,163	2,718	153	2,565
553,948	195,991	235,653	22,511	99,793	485	—	485
5,227	1,000	3,857	—	370	2,233	153	2,080
832,819	431,403	357,066	16,428	27,122	2,402	175	2,227
822,004	426,003	352,226	15,928	27,847	362	—	362
10,815	5,400	4,840	500	75	2,040	175	1,865
723,632	323,574	285,030	94,242	20,786	1,440	330	1,110
701,558	307,831	279,690	94,222	19,815	108	—	108
22,074	15,743	5,340	20	971	1,332	330	1,002
2,125,567	857,221	954,068	131,394	182,884	8,634	956	7,678
2,049,929	827,746	919,259	127,017	175,907	1,161	—	1,161
75,638	29,475	34,809	11,377	6,977	7,473	956	6,517
2,824,112	1,363,658	1,327,484	41,261	91,709	8,068	484	7,584
2,799,721	1,351,071	1,317,200	40,761	90,689	1,021	—	1,021
24,391	12,587	10,284	500	1,020	7,047	484	6,563
1,007,183	532,160	295,795	72,716	106,512	5,540	308	5,232
984,870	525,840	287,535	71,466	100,029	787	—	787
22,313	6,320	8,260	1,250	6,483	4,753	308	4,445
1,036,199	556,134	332,015	42,007	106,133	4,094	485	3,609
1,003,146	555,112	303,580	41,407	103,047	559	—	559
33,053	1,022	28,435	600	3,086	3,535	485	3,050
451,450	219,410	180,399	10,975	40,666	3,239	17	3,222
447,510	219,410	178,269	10,575	39,256	370	—	370
3,940	—	2,130	400	1,410	2,869	17	2,852
417,472	176,629	176,051	21,205	43,587	748	98	650
410,690	176,629	169,864	21,170	43,027	261	—	261
6,782	—	6,187	35	560	487	98	389
634,641	294,008	252,186	35,024	53,423	4,809	62	4,747
619,310	287,308	245,472	34,874	51,656	1,370	—	1,870
15,331	6,700	6,714	150	1,767	2,939	62	2,877
789,407	306,603	367,340	63,536	51,928	1,849	5	1,844
775,953	304,908	363,110	59,186	48,749	135	—	135
13,454	1,695	4,230	4,350	3,179	1,714	5	1,709
674,362	334,886	254,057	30,799	54,620	2,624	54	2,570
659,837	333,881	241,357	30,799	53,800	1,384	—	1,884
14,525	1,005	12,700	—	820	1,240	54	1,186

＝保健所別＝

20、牛乳の生産

昭和27年中

昭和24年県規則第5号

県公衆衛生課

区 分	搾乳場数	乳牛頭数	年間平均	年間の搾乳量	備 考
			1ヶ月の搾乳量		
昭和26年	391	683	154,272	1,851,264	
昭和27年	396	813	143,025	1,716,300	
福井保健所	51	151	30,524	366,288	福井市、足羽、吉田郡
金津保健所	15	38	5,140	61,680	坂井郡
勝山保健所	3	10	1,577	18,924	} 大野郡
大野保健所	6	22	2,435	29,220	
鯖江保健所	13	41	2,036	24,432	今立郡
朝日保健所	18	86	8,500	102,000	丹生郡
武生保健所	5	20	4,513	54,156	武生市、南条郡
敦賀保健所	31	55	14,903	178,836	敦賀市、敦賀郡
三方保健所	44	94	13,680	164,160	三方郡
小浜保健所	93	145	30,039	360,468	小浜市、遠敷郡
高浜保健所	117	151	29,678	356,136	大飯郡

＝市郡別＝

21、養 蚕

昭和27年中

◎利用者のために◎

県農務課

昭和25年は昭和26年2月1日実施の農業統計調査の結果による、昭和26年、昭和27年は農務課調査の資料による。

区 分	総 数		備 考			
	養蚕飼育 家農奥数	蚕種掃立卵量	收 入		高	
			総 数	玉 額	玉くず額	種 額
昭和25年	3,184	74,403	46,279	41,869	4,410	—
昭和26年	3,869	97,802	60,594	51,878	8,333	383
昭和27年	3,535	94,371	60,074	50,812	9,036	226
福敦小	1	120	74	56	18	—
武生市	—	—	—	—	—	—
小浜市	46	1,365	1,190	1,016	174	—
足羽郡	107	2,780	2,081	1,781	300	—
吉坂郡	43	575	398	329	69	—
大野郡	77	1,775	1,578	1,366	212	—
今立郡	1,638	38,765	23,723	19,887	3,830	6
丹生郡	453	12,530	7,078	6,090	988	—
南条郡	549	20,634	12,622	10,823	1,799	—
敦賀郡	406	8,643	5,665	4,801	864	—
三方郡	112	3,598	2,471	1,914	337	220
遠敷郡	27	960	648	556	92	—
大飯郡	50	1,303	1,308	1,132	176	—
	26	1,323	1,238	1,061	177	—

(続)

区 分	春 蚕							夏 秋 蚕				
	春蚕飼育		蚕種播		春 蚕 繭 高			夏秋蚕飼		夏 秋 蚕 繭 高		
	農 家 数	立卵量	總 数	玉 繭	玉<寸繭	種 繭	育農家数	立卵量	總 数	玉 繭	玉<寸繭	
												戸
昭 和 26 年	2,781	57,564	36,683	33,148	3,535	—	1,462	16,839	9,596	8,721	875	
	3,260	76,057	50,232	42,763	7,086	383	2,033	21,745	10,362	9,115	1,247	
昭 和 27 年	3,491	73,873	49,300	41,752	7,322	226	2,057	20,438	10,774	9,060	1,714	
	1	75	48	36	12	—	1	45	26	20	6	
福 敦 武 小	—	—	—	—	—	—	—	—	—	—	—	
	37	682	665	575	90	—	46	683	525	441	84	
足 吉 坂 大 今	104	1,930	1,570	1,354	216	—	100	850	511	427	84	
	43	520	360	297	63	—	10	55	38	32	6	
	73	1,255	1,228	1,068	160	—	32	520	350	298	52	
	1,637	31,674	20,718	17,325	3,387	6	866	7,091	3,005	2,562	443	
丹 南 敦 三 遠 大	453	10,050	5,865	5,075	790	—	299	2,480	1,213	1,015	198	
	549	15,255	9,549	8,261	1,288	—	445	5,379	3,073	2,562	511	
	394	7,079	5,000	4,241	759	—	132	1,564	665	560	105	
	99	2,938	1,986	1,509	257	220	62	660	485	405	80	
丹 南 敦 三 遠 大	27	705	494	429	65	—	18	255	154	127	27	
	49	1,085	1,143	995	148	—	20	218	165	137	28	
	25	625	674	587	87	—	26	698	564	474	90	

＝ 部 市 別 ＝

22、主要食糧供出実績

米～昭和28年8月10日現在

(単位 支米換算石)

麦～昭和27年11月20日現在

福井食糧事務所調

区 分	米		麦 供 出 数 量				
	割当数量	供出数量	總 数	大 麦	小 麦	はだか麦	
昭 和 26 年	總数	482,200	507,409.0	9,407.0	6,045.0	3,123.0	239.0
	總数	338,500	370,449.3	946.9	693.8	242.9	4.2
福 敦 武 小	市	19,032	19,967.6	—	—	—	—
	市	3,247	3,289.6	—	—	—	—
足 吉 坂 大 今	郡	19,082	19,130.3	2.2	—	2.2	—
	郡	6,883	7,118.0	14.0	—	14.0	—
丹 南 敦 三 遠 大	郡	32,438	34,007.6	12.6	4.1	8.1	0.4
	郡	26,898	28,741.9	12.8	12.8	—	—
	郡	103,636	118,481.5	145.0	74.7	69.2	1.1
	郡	35,900	38,290.4	607.7	542.9	64.8	—
丹 南 敦 三 遠 大	郡	27,771	31,955.5	—	—	—	—
	郡	26,900	29,379.3	7.4	—	7.4	—
	郡	8,948	9,638.9	0.7	—	0.7	—
	郡	4,174	4,260.4	0.4	—	—	0.4
丹 南 敦 三 遠 大	郡	8,520	9,867.2	7.8	7.8	—	—
	郡	9,852	10,458.5	118.4	56.6	61.8	—
	郡	5,219	5,573.7	17.9	0.9	14.7	2.3
滴 莞 米	—	288.8	—	—	—	—	—

—市郡別— 23、昭和27年産米の経営規模別供出農家

昭和28年3月31日現在

福井食糧事務所調

区 分	総 数	2 畝以上	1 反以上	2 反以上	3 反以上	4 反以上	5 反以上	6 反以上	1 町以上	2 町以上	3 町以上	5 町以上
		1 反未満	2 反未満	3 反未満	4 反未満	5 反未満	6 反未満	1 町未満	2 町未満	3 町未満	5 町未満	
総 数	41,677	32	337	1,188	2,664	3,936	4,582	15,754	12,712	467	5	—
福井市	1,688	1	10	43	94	101	134	550	688	47	—	—
井賀市	510	1	3	12	24	36	40	205	179	10	—	—
武生市	1,832	—	2	32	91	125	173	749	653	7	—	—
小浜市	1,118	—	7	41	73	88	120	432	353	4	—	—
足羽郡	2,994	—	23	84	174	251	261	956	1,133	108	4	—
吉坂郡	3,055	3	34	105	221	301	302	1,094	954	40	1	—
大野郡	9,102	3	44	179	445	628	689	2,940	3,966	208	—	—
今立郡	5,502	11	52	165	342	556	737	2,275	1,355	9	—	—
丹南郡	4,330	1	46	149	380	556	616	1,579	983	20	—	—
丹南郡	4,242	6	35	130	309	499	614	1,786	855	8	—	—
三尋郡	1,517	—	8	40	71	133	188	728	348	1	—	—
三尋郡	1,151	1	12	46	102	163	157	478	191	1	—	—
三尋郡	1,941	2	21	75	172	240	276	875	280	—	—	—
三尋郡	1,465	—	16	36	63	103	131	558	555	3	—	—
三尋郡	1,250	3	24	51	103	156	144	549	219	1	—	—

—市郡別—

24、主要食糧推定実収高

昭和27年中

指定統計第37号

農林省統計調査事務所調

区 分	水 稻			陸 稻		
	収 穫 面 積	推 定 収 穫 高	推 定 反 当 収 穫 高	収 穫 面 積	推 定 収 穫 高	推 定 反 当 収 穫 高
昭和25年年	46,058.4	858.100	1.893	8.0	81	1.010
昭和26年年	46,480.1	994.200	2.139	8.0	50	0.669
昭和27年年	46,347.4	865.800	1.868	10.0	98	0.973
福井市	1,828.0	37,237	2.037	—	—	—
井賀市	616.1	9,986	1.621	—	—	—
武生市	1,992.5	38,256	1.920	—	—	—
小浜市	1,497.4	27,426	1.832	3	2	0.700
足羽郡	3,383.0	69,481	2.054	—	—	—
吉坂郡	3,259.9	62,087	1.905	—	—	—
大野郡	10,923.0	214,670	1.965	—	—	—
今立郡	5,804.7	106,509	1.835	9.3	93	1.000
丹南郡	4,296.2	83,364	1.940	—	—	—
丹南郡	4,399.6	78,820	1.792	—	—	—
三尋郡	1,767.3	27,925	1.580	—	—	—
三尋郡	1,423.3	22,359	1.571	—	—	—
三尋郡	2,005.6	32,028	1.597	—	—	—
三尋郡	1,714.8	31,162	1.817	—	—	—
三尋郡	1,436.0	24,490	1.705	4	3	0.750

(統)

区 分	大 麥			小 麥			は だ か 麥		
	收穫面積	推 定 高	推定反當 收穫高	收穫面積	推 定 高	推定反當 收穫高	收穫面積	推 定 高	推定反當 收穫高
	町反	石	石	町反	石	石	町反	石	石
昭 和 25 年	3,700.0	40,700	1,100	1,840.0	16,600	0.902	160.0	1,600	1,000
昭 和 26 年	3,360.0	45,000	1,338	1,820.0	19,500	1.071	88.0	1,100	1,212
昭 和 27 年	2,580.0	34,100	1,322	1,600.0	16,000	1.000	90.0	920	1,019
福 井 市	37.3	647	1,735	41.1	435	1,059	1	1	1,000
敦 賀 市	12.1	132	1,095	8.7	84	0,968	4	4	0,960
武 小 市	10.6	134	1,261	53.9	534	0,991	3.0	29	0,964
小 浜 市	154.1	1,686	1,094	71.0	700	0,986	18.0	202	1,120
足 吉 郡	41.2	649	1,575	68.1	696	1,022	2	2	1,000
坂 本 郡	98.8	1,326	1,342	91.8	837	0,912	—	—	—
大 野 郡	722.2	10,451	1,447	574.5	5,970	1,039	2.1	22	1,048
今 立 郡	529.4	7,212	1,362	173.2	1,809	1,044	—	—	—
丹 南 郡	49.1	557	1,135	83.0	791	0,953	8	9	1,125
丹 南 郡	175.5	1,997	1,138	107.7	1,130	1,049	3	3	1,000
敦 賀 郡	34.7	370	1,066	42.6	367	0,862	9	9	1,000
敦 賀 郡	63.0	704	1,117	38.6	371	0,961	4.6	45	0,978
三 遠 郡	254.5	3,695	1,452	77.3	711	0,920	—	—	—
大 飯 郡	180.1	1,938	1,076	114.1	1,090	0,955	15.0	147	0,980
丹 南 郡	217.4	2,602	1,196	54.4	475	0,873	44.6	447	1,002

—市郡別—

25、甘 藷、馬 鈴 薯

昭和27年中

指定統計第37号

農林省福井統計調査事務所調

区 分	甘 藷		馬 鈴 薯			
	收 穫 面 積	推 定 実 収 高	推 定 反 當 実 収 高	收 穫 面 積	推 定 実 収 高	推 定 反 當 実 収 高
	町反	石	石	町反	石	石
昭 和 25 年	1,990.0	5,874,400	295	1,440.0	4,003,000	278
昭 和 26 年	1,839.7	5,289,000	289	1,490.0	4,589,000	308
昭 和 27 年	1,760.0	5,526,000	314	1,190.0	3,630,000	305
福 井 市	2.9	8,816	304	39.1	138,382	354
敦 賀 市	13.7	39,874	291	8.2	24,921	304
武 小 市	25.8	69,848	271	46.7	184,294	395
小 浜 市	63.3	197,260	312	34.0	96,420	284
足 吉 郡	30.8	90,262	293	54.6	172,860	317
坂 本 郡	38.2	126,060	330	70.4	209,269	297
大 野 郡	698.7	2,420,316	346	209.2	665,126	318
今 立 郡	160.9	481,717	299	297.6	911,352	306
丹 南 郡	148.3	486,424	328	114.2	341,745	299
丹 南 郡	231.9	678,548	293	150.2	432,970	288
敦 賀 郡	54.6	115,876	212	39.3	125,391	—
敦 賀 郡	50.8	151,691	299	28.6	84,836	—
三 遠 郡	118.4	324,416	274	32.0	77,566	242
大 飯 郡	49.3	149,548	303	38.7	103,006	—
丹 南 郡	72.4	185,344	256	27.2	61,862	227

指定統計第37号

農林省福井統計調査事務所調

区分	だ い ず						と う も ろ こ し					
	作付面積		収 穫 高		反 当 収 量		作付面積		収 穫 高		反 当 収 量	
	未成熟	乾燥種実	未成熟	乾燥種実	未成熟	乾燥種実	未成熟	乾燥種実	未成熟	乾燥種実	未成熟	乾燥種実
町反	町反	反	石	反	石	町反	町反	反	石	反	石	
昭和25年	30.0	3,040.0	35.000	23,300	—	—	26.0	13.0	58,000	80.0	—	—
昭和26年	30.0	3,040.0	39.000	19,900	—	—	78.0	18.0	147,000	140.0	—	—
昭和27年	20.0	3,060.2	25.993	29,100	132	0.951	76.0	18.0	104,000	129.0	137	0.698
福井市	0.4	95.0	383	1,183	97	1,245	2.6	—	3,640	—	140	0.600
賀生市	—	13.4	—	121	—	0.905	—	0.3	—	2	—	0.650
敦武市	2.0	102.0	1,260	612	63	0,600	0.4	0.8	540	4	135	0.533
小浜市	1.5	74.7	2,730	644	182	0,862	1.6	0.9	3,488	7	218	0.800
羽田郡	0.2	159.8	195	1,987	99	1,236	3.5	0.1	4,830	—	138	0.600
吉坂郡	0.4	204.8	680	2,271	170	1,109	3.1	—	5,179	—	167	—
大野郡	4.9	484.9	8,822	4,940	180	1,019	17.4	5.0	29,577	36	170	0.726
今立郡	3.4	548.2	2,494	4,692	73	0,856	36.3	6.8	35,564	50	98	0.737
丹南郡	0.1	344.4	123	2,766	123	0,903	3.3	0.4	4,550	3	138	0.700
生糸郡	0.7	597.7	1,373	6,371	196	1,066	4.5	1.3	9,465	10	210	0.769
敦賀郡	1.0	86.4	568	444	57	0,514	0.4	0.7	540	4	135	0.533
三ツ町郡	—	77.2	—	699	—	0,905	—	0.5	—	3	—	0.650
方敷郡	1.3	123.8	1,118	998	86	0,806	—	0.2	—	1	—	0.700
三ツ町郡	0.9	104.1	1,646	897	183	0,862	2.7	0.6	5,896	5	218	0.800
大飯郡	3.2	43.8	4,601	476	144	1,091	0.2	0.4	730	4	365	0.900

(続)

区分	え ん ど う						そ ら ま め					
	作付面積		収 穫 高		反 当 収 量		作付面積		収 穫 高		反 当 収 量	
	未成熟	乾燥種実	未成熟	乾燥種実	未成熟	乾燥種実	未成熟	乾燥種実	未成熟	乾燥種実	未成熟	乾燥種実
町反	町反	反	石	反	石	町反	町反	反	石	反	石	
昭和25年	50.0	60.0	68,000	500	—	—	10.0	110.0	12,000	950	—	—
昭和26年	27.0	59.0	37,000	480	—	—	10.0	110.0	13,000	950	—	—
昭和27年	20.0	32.0	36,600	271	146	0.850	24.0	71.0	40,000	681	165	0.878
福井市	1.0	0.9	1,420	9	142	0.940	0.9	0.8	1,071	6	115	0.795
賀生市	0.2	0.3	240	2	120	0.800	0.5	0.8	575	7	115	0.820
敦武市	0.9	0.7	819	5	91	0.757	0.4	1.0	344	6	86	0.650
小浜市	1.5	1.6	1,875	1.4	125	0.863	4.6	12.6	7,452	107	162	0.846
羽田郡	1.6	1.5	2,280	1.4	143	0.940	0.5	1.2	596	10	119	0.795
吉坂郡	1.4	2.7	2,000	1.5	143	0.544	1.3	2.0	3,499	24	269	1.185
大野郡	3.2	6.0	9,400	5.5	294	0.913	4.1	16.8	7,708	168	188	0.998
今立郡	2.3	1.3	5,400	7	235	0.515	0.2	0.1	609	—	305	0.200
丹南郡	2.4	2.1	2,600	1.5	108	0.733	1.2	2.3	1,360	13	113	0.570
生糸郡	3.0	4.4	6,900	4.4	230	0.993	0.6	11.0	1,288	107	215	0.972
敦賀郡	0.4	0.2	331	2	83	0.700	0.2	0.5	155	3	78	0.560
三ツ町郡	0.3	0.9	360	8	120	0.811	1.2	0.4	1,302	52	109	0.817
方敷郡	0.4	3.5	450	3.4	113	0.977	1.9	7.7	1,848	61	97	0.787
三ツ町郡	1.1	2.1	1,225	1.7	111	0.833	3.1	8.0	4,720	67	152	0.845
大飯郡	0.3	3.8	700	3.0	233	0.795	3.3	5.8	7,473	50	226	0.855

(続)

区 分	い ん げ ん ま め						あ づ き		あ わ		ひ え	
	作 付 面 積		取 穫 高		反 当 収 量		作 付 面 積	取 穫 高	作 付 面 積	取 穫 高	作 付 面 積	取 穫 高
	未 成 熟	乾 燥 種 実	未 成 熟	乾 燥 種 実	未 成 熟	乾 燥 種 実						
町反	町反	石	石	計	石	町反	石	町反	石	町反	石	
昭和25年	11.0	11.0	15,000	80	—	—	770.0	4,300.0	240.0	1,400	74.0	400
昭和26年	13.0	14.0	20,000	100	—	—	710.0	3,600.0	240.0	1,400	69.0	480
昭和27年	14.0	43.0	20,000	302	146	0.692	730.0	3,800.0	249.9	1,703	84.0	660
福井市	1.0	0.2	1,342	2	134	0.750	15.5	77	1.0	5	—	—
敦賀市	0.5	0.1	750	1	150	0.500	14.0	86	—	—	—	—
武生市	0.2	—	190	—	127	—	17.9	72	4.0	7	—	—
小浜市	0.9	1.2	1,602	9	178	0.755	26.7	160	9.9	70	—	—
足羽郡	0.9	0.3	1,188	2	132	0.700	22.6	113	11.0	67	—	—
吉野郡	0.7	6.2	560	39	80	0.627	53.2	344	9.2	68	—	—
坂井郡	0.9	12.9	1,450	98	161	0.756	124.5	898	28.1	256	—	—
大野郡	0.5	13.0	650	93	130	0.714	154.4	380	68.4	431	79.1	629
立川郡	4.1	0.6	5,950	5	145	0.783	98.3	509	27.0	133	4.9	31
丹生郡	1.7	2.6	2,470	16	145	0.623	80.2	530	30.9	207	—	—
南条郡	—	0.2	50	1	100	0.450	45.0	179	16.8	38	—	—
敦賀郡	1.6	0.1	2,350	1	147	0.400	6.3	21	0.6	4	—	—
三方郡	0.2	0.2	150	1	75	0.400	23.8	145	12.4	192	—	—
三遠郡	0.4	1.9	698	14	175	0.753	35.6	214	4.3	30	—	—
大飯郡	0.4	3.5	600	20	150	0.580	12.0	72	26.3	195	—	—

(続)

区 分	き び		も ろ こ し		そ ば		ら つ か せ い	
	作 付 面 積		取 穫 高		作 付 面 積		取 穫 高	
	町反	石	町反	石	町反	石	町反	石
昭和25年	93.0	570	5.0	40	460.0	3,300	7.0	8,500
昭和26年	79.0	530	11.0	100	460.0	3,400	8.0	18,000
昭和27年	83.0	716	12.0	90	459.0	3,111	6.0	11,000
福井市	0.3	2	—	—	2.0	10	—	—
敦賀市	—	—	—	—	1.5	6	—	—
武生市	—	—	—	—	2.0	11	—	—
小浜市	4.0	33	—	—	17.2	138	0.4	780
足羽郡	0.6	4	—	—	13.1	73	—	100
吉野郡	1.0	8	—	—	24.5	149	0.2	260
坂井郡	12.6	118	4.7	29	97.2	816	3.0	5,500
大野郡	27.4	260	—	—	143.8	871	0.2	1,200
立川郡	4.7	22	—	—	37.5	246	0.1	110
丹生郡	14.0	113	—	—	28.5	205	0.5	500
南条郡	3.0	17	—	—	24.2	147	—	—
敦賀郡	0.9	8	—	—	12.6	47	—	—
三方郡	2.0	20	3.8	31	17.8	129	0.3	420
三遠郡	2.5	21	—	—	13.3	107	0.4	780
大飯郡	10.0	93	3.5	30	23.8	156	0.9	1,350

27、 蔬 菜

昭和27年度中

＝市郡別＝

農林省福井統計調査事務所

指定統計第37号

区 分	き り		し ろ う り		か ぼ ち や	
	作付面積	収 穫 高	作付面積	収 穫 高	作付面積	収 穫 高
昭 和 2 5 年 昭 和 2 6 年 昭 和 2 7 年	116.0	382,100	48.0	136,400	117.0	367,800
	170.0	646,000	51.0	139,000	112.0	367,000
	170.0	525,000	47.0	136,000	110.0	338,000
福 井 市 市 郡 敦 賀 市 市 郡 武 蔵 野 市 市 郡 小 浜 市 市 郡	4.6	12,880	1.0	2,610	2.0	5,598
	3.4	11,900	1.0	3,300	2.5	8,000
	17.0	56,983	2.0	6,570	7.2	22,186
	8.9	32,040	1.5	5,235	10.3	36,256
吉 坂 大 今 丹 郡 大 野 立 郡 立 生 郡 生 立 郡	13.2	39,447	4.7	13,106	7.4	27,570
	29.1	91,617	12.1	37,541	13.4	39,704
	11.1	32,912	3.4	8,714	7.3	22,207
	16.3	52,277	4.1	12,249	12.6	44,267
南 敦 賀 三 遠 大 郡 三 遠 郡 大 野 立 郡 大 野 立 郡	3.0	9,200	1.0	3,290	3.0	8,400
	12.5	40,696	1.8	5,842	6.6	20,722
	5.7	13,588	2.8	6,720	5.0	13,051
	4.5	15,256	2.4	7,930	5.7	18,963
	4.1	7,411	2.5	5,925	4.0	7,245

(続)

区 分	す い か		な す		と ま と	
	作付面積	収 穫 高	作付面積	収 穫 高	作付面積	収 穫 高
昭 和 2 5 年 昭 和 2 6 年 昭 和 2 7 年	81.0	223,700	251.0	889,000	53.0	150,500
	110.0	341,000	300.0	1,278,000	53.0	217,000
	130.0	419,000	300.0	1,110,000	57.0	154,000
福 井 市 市 郡 敦 賀 市 市 郡 武 蔵 野 市 市 郡 小 浜 市 市 郡	2.0	7,123	20.0	61,189	3.0	6,150
	0.5	1,125	6.5	25,350	2.4	7,560
	5.0	16,112	16.0	67,166	3.6	12,630
	2.4	6,600	10.5	48,300	2.3	7,682
吉 坂 大 今 丹 郡 大 野 立 郡 立 生 郡 生 立 郡	22.3	111,724	17.3	65,613	4.3	10,661
	57.7	157,359	58.3	220,380	11.5	24,602
	7.4	23,110	22.0	131,112	5.1	21,967
	6.0	22,875	35.6	139,550	3.1	10,820
南 敦 賀 三 遠 大 郡 三 遠 郡 大 野 立 郡 大 野 立 郡	16.3	42,934	28.0	55,320	9.1	19,455
	3.2	9,600	14.2	56,800	2.0	4,000
	2.2	4,976	11.1	45,045	4.0	12,908
	0.6	2,541	8.4	28,180	1.6	3,358
南 敦 賀 三 遠 大 郡 三 遠 郡 大 野 立 郡	1.4	3,154	8.5	36,572	1.8	5,740
	0.5	867	11.9	34,323	1.2	2,345

(続)

区	分	だ い こ ん		か ぶ ら		に ん じ ん				
		作付面積	収 穫 高	作付面積	収 穫 高	作付面積	収 穫 高			
		町反	町	町反	町	町反	町			
昭昭	和和	22	56	年年	864.0	5,462,800	125.0	450,200	70.0	184,400
					990.0	6,782,000	130.0	511,000	66.0	205,018
					848.0	6,199,000	150.0	602,000	104.1	286,000
福致武小足	井賀生浜羽	市市市市市	10.0	79,613	10.0	36,502	4.8	12,384		
			19.0	133,000	6.0	24,300	3.5	8,750		
			38.6	276,031	6.3	25,505	3.9	12,070		
			46.0	345,000	8.0	35,840	4.8	14,640		
			76.6	612,800	11.7	42,588	10.1	25,957		
吉坂大今丹	田井野立生	郡郡郡郡郡	51.9	399,220	9.5	38,043	15.4	47,689		
			186.1	1,530,624	16.6	64,441	18.2	53,344		
			76.8	618,601	24.6	141,714	7.8	24,259		
			76.3	545,900	7.0	23,589	11.4	34,744		
			74.0	529,019	14.2	48,369	6.9	18,269		
南致三遠大	条賀方敷飯	郡郡郡郡郡	33.0	217,800	4.0	15,440	3.0	8,700		
			34.2	231,094	9.4	37,885	4.8	12,020		
			46.5	204,479	12.9	29,560	3.2	6,942		
			33.0	244,305	5.7	25,941	2.8	8,103		
			46.0	231,514	4.1	12,283	3.5	8,129		

(続)

区	分	こ ぼ う		さ と い も		ね き				
		作付面積	収 穫 高	作付面積	収 穫 高	作付面積	収 穫 高			
		町反	町	町反	町	町反	町			
昭昭	和和	22	56	年年	140.0	283,900	398.0	962,800	110.0	334,400
					880.0	273,000	420.0	1,357,000	103.0	425,000
					35.0	171,000	410.0	1,562,000	130.0	385,000
福致武小足	井賀生浜羽	市市市市市	1.6	4,592	9.8	25,577	10.5	29,603		
			0.5	1,050	2.4	9,360	5.7	19,950		
			1.8	5,824	6.5	22,053	4.1	12,936		
			3.2	9,664	9.2	30,360	11.8	38,700		
			5.6	19,140	18.0	46,656	7.0	19,370		
吉坂大今丹	田井野立生	郡郡郡郡郡	5.7	26,172	79.0	170,130	11.3	34,126		
			9.5	28,455	22.1	68,082	22.4	66,655		
			3.7	12,416	185.5	969,744	5.8	15,633		
			8.8	25,977	21.9	70,223	10.9	30,430		
			3.4	8,690	13.3	30,744	9.5	26,275		
南致三遠大	条賀方敷飯	郡郡郡郡郡	1.0	3,000	6.5	22,052	3.0	9,000		
			1.8	4,709	6.5	15,903	4.1	12,083		
			2.1	4,418	7.5	15,589	6.1	15,230		
			1.4	3,981	10.9	36,047	5.4	16,746		
			4.9	12,912	10.9	29,480	12.4	38,263		

(続)

区	分	た ま ね ぎ		春 播 き ゆ う べ つ		秋 播 き や べ つ	
		作付面積	収 穫 高	作付面積	収 穫 高	作付面積	収 穫 高
		町反	市反	町反	市反	町反	市反
昭 和 昭 和	2 2 2 5 6 7 年 年 年	76.0	252,500	49.0	176,600	59.0	176,900
		76.1	322,000	48.0	165,000	53.0	181,000
		83.0	246,000	48.0	163,000	57.0	191,000
福 敦 武 小 足	井 賀 生 浜 羽	0.8	1,795	5.2	17,797	1.0	2,750
		0.8	2,680	2.0	7,000	—	—
		1.6	5,023	0.4	1,560	1.8	5,345
		7.8	28,002	—	—	2.5	9,525
		1.2	3,000	9.7	32,490	1.4	3,844
吉 坂 大 今 丹	田 井 野 立 生	9.4	37,560	4.1	13,428	5.8	17,521
		19.5	57,942	9.0	31,819	14.6	53,586
		13.3	22,552	1.9	7,730	7.7	26,550
		7.8	29,609	—	—	5.5	23,343
		4.4	12,287	1.1	3,207	2.2	5,418
南 敦 三 遠 大	桑 賀 方 敷 飯	0.7	2,100	0.1	350	1.0	2,850
		2.3	7,539	3.0	10,592	2.3	6,782
		4.2	10,909	5.5	13,545	1.9	6,782
		3.1	10,138	1.0	5,026	1.2	4,831
		6.1	14,564	5.0	18,456	8.1	21,873

(続)

区	分	結 球 は く さ い		非 結 球 つ け は		ほ う れ ん そ う	
		作付面積	収 穫 高	作付面積	収 穫 高	作付面積	収 穫 高
		町反	市反	町反	市反	町反	市反
昭 和 昭 和	2 2 2 5 6 7 年 年 年	83.0	281,800	121.0	362,900	41.0	75,900
		93.0	413,000	120.0	383,000	57.0	149,000
		110.0	427,000	111.0	408,000	49.0	92,997
福 敦 武 小 足	井 賀 生 浜 羽	10.0	44,226	7.5	28,200	2.2	3,036
		2.0	8,512	5.0	15,000	4.9	8,085
		5.1	22,367	3.5	12,287	2.7	5,360
		6.1	26,901	10.5	33,810	1.9	3,762
		7.5	23,931	9.8	36,603	1.3	1,807
吉 坂 大 今 丹	田 井 野 立 生	14.1	70,540	14.5	83,689	3.4	6,174
		12.3	45,517	17.2	61,727	5.9	10,474
		7.7	26,085	12.0	48,479	11.5	27,686
		15.6	57,834	—	—	3.2	6,370
		14.7	44,254	6.3	18,250	4.6	9,016
南 敦 三 遠 大	桑 賀 方 敷 飯	4.0	16,000	2.5	8,000	1.0	1,990
		2.1	8,946	7.9	23,555	3.2	5,660
		1.6	4,034	3.9	8,289	0.4	368
		3.1	13,709	4.9	15,642	1.2	2,290
		4.1	14,144	5.5	14,469	1.6	919

28、果 樹

昭和27年度中

—市郡別—

農林省福井統計事務所調

指定統計第37号

区 分	く り			か き			ぶ ど ゝ			な し		
	集 団 栽 培 面	散 在 栽 培 樹 数	収 穫 高	集 団 栽 培 面	散 在 栽 培 樹 数	収 穫 高	集 団 栽 培 面	散 在 栽 培 樹 数	収 穫 高	集 団 栽 培 面	散 在 栽 培 樹 数	収 穫 高
	町反	本	貫	町反	本	貫	町反	本	貫	町反	本	貫
昭和25年	7.0	9,200	22,100	46.0	115,000	491,100	46.0	4,100	86,400	50.0	4,000	120,200
昭和26年	4.0	11,000	27,000	51.0	115,000	632,000	47.0	5,200	111,000	51.2	4,100	193,000
昭和27年	7.1	11,009	46,073	35.5	109,776	564,575	41.2	4,511	95,839	49.0	3,889	167,651
福井市	—	90	144	—	1,000	9,000	—	100	100	1.0	410	11,590
井賀市	—	—	—	1	1,029	5,207	—	130	280	—	—	—
武生市	—	400	1,900	—	150	1,050	—	140	8,400	—	137	1,300
小浜市	—	117	114	5.6	7,502	10,860	9	140	1,837	3	103	464
足羽郡	—	760	—	—	9,000	16,000	—	220	200	—	625	7,800
吉田郡	—	2,337	856	—	6,091	50,339	6	178	1,082	1	77	300
坂井郡	9	2,012	5,829	5.5	15,310	137,924	35.9	636	72,712	29.5	465	62,072
大野郡	4.0	645	3,668	—	490	950	—	13	30	—	243	2,380
立生郡	—	1,156	13,330	1.6	13,628	122,652	2.0	1,245	5,690	—	368	1,544
丹生郡	9	1,215	9,248	3.2	11,384	35,150	4	1,065	1,517	15.6	902	75,258
南条郡	—	875	1,407	—	8,530	53,950	—	—	—	—	—	—
敦賀郡	—	—	4,100	1	8,686	44,008	2	30	500	—	100	250
三方郡	8	562	—	13.4	7,446	50,033	7	222	1,928	2.3	274	4,113
大飯郡	5	840	4,770	2.4	12,602	14,360	1	209	507	1	185	310
三連大	—	—	707	3.6	6,928	13,092	4	183	1,056	1	—	270

(続)

区 分	り ん ご			も も			う め			お う と う		
	集 団 栽 培 面	散 在 栽 培 樹 数	収 穫 高	集 団 栽 培 面	散 在 栽 培 樹 数	収 穫 高	集 団 栽 培 面	散 在 栽 培 樹 数	収 穫 高	集 団 栽 培 面	散 在 栽 培 樹 数	収 穫 高
	町反	本	貫	町反	本	貫	町反	本	貫	町反	本	貫
昭和25年	2	200	2,560	102.0	2,300	82,700	38.0	25,000	110,300	1.0	100	120
昭和26年	2.0	100	2,100	100.0	2,500	153,000	39.0	27,000	166,000	—	100	100
昭和27年	9	129	1,425	83.1	2,200	164,090	44.2	24,075	125,157	—	48	98
福井市	—	—	—	—	—	—	1	500	15,600	—	—	—
井賀市	—	—	—	—	—	—	—	79	150	—	—	—
武生市	—	—	—	—	200	300	—	310	96	—	—	—
小浜市	1	—	38	—	89	118	1.3	1,791	4,011	—	—	—
足羽郡	—	—	—	—	225	762	2	1,067	35,612	—	—	—
吉田郡	—	—	—	—	20	20	—	700	1,200	—	—	—
坂井郡	7	39	1,207	80.5	224	158,002	3.7	6,048	22,885	—	48	98
大野郡	—	—	—	—	—	—	—	—	—	—	—	—
立生郡	—	—	—	1	—	60	—	4,800	5,000	—	—	—
丹生郡	—	—	—	—	572	925	—	3,527	13,650	—	—	—
南条郡	—	—	—	—	—	—	—	1,469	304	—	—	—
敦賀郡	—	—	—	—	—	—	—	292	530	—	—	—
三方郡	1	90	180	1.9	517	2,617	37.5	972	20,746	—	—	—
大飯郡	—	—	—	6	278	1,246	4	1,294	2,321	—	—	—
三連大	—	—	—	—	75	40	1.0	1,226	3,052	—	—	—

(続)

区 分	びわ				みかん				なつみかん				ネーブルオレンジ			
	栽培面積		栽培数		栽培面積		栽培数		栽培面積		栽培数		栽培面積		栽培数	
	町反	本	反	本	町反	本	反	本	町反	本	反	本	町反	本	反	本
昭和25年	—	17,000	33,900	—	12.0	7,000	43,200	—	800	5,040	—	—	—	—	200	410
昭和26年	1.0	17,000	45,000	—	13.0	8,200	59,000	—	900	5,100	—	—	—	100	400	
昭和27年	4.7	15,000	45,231	—	12.2	7,958	59,687	1	729	4,843	—	—	—	117	340	
福井市	—	30	27	—	—	—	—	—	—	—	—	—	—	—	—	—
井賀市	—	19	34	—	—	—	—	—	40	620	—	—	—	—	—	—
武生市	—	—	—	—	—	—	—	—	—	—	—	—	—	—	—	—
小浜市	1	164	356	2	711	2,342	—	—	—	—	—	—	—	—	—	—
足羽郡	—	70	40	2	—	—	—	—	—	—	—	—	—	—	—	—
吉田郡	—	120	120	—	—	—	—	—	—	—	—	—	—	—	—	—
坂本郡	—	720	605	5	1,171	1,453	—	60	210	—	—	—	—	7	10	
大野郡	—	—	—	—	—	—	—	—	—	—	—	—	—	—	—	—
今立郡	—	80	130	—	—	—	—	—	—	—	—	—	—	—	—	—
丹生郡	—	28	25	2.6	1,198	14,663	—	20	150	—	—	—	—	—	—	—
南条郡	—	80	400	—	—	—	—	7	25	—	—	—	—	—	—	—
敦賀郡	—	173	350	6.5	1,900	26,450	1	150	2,700	—	—	—	—	—	—	—
三方郡	—	252	264	2.0	1,183	6,440	—	153	438	—	—	—	—	110	330	
三遠郡	—	297	505	—	1,845	4,614	—	—	—	—	—	—	—	—	—	—
大飯郡	4.6	12,967	42,375	4	950	3,725	—	299	700	—	—	—	—	—	—	—

29、工 藝 用 農 作 物

昭和27年度中

—市郡別—

農林省福井統計調査事務所調

指定統計第37号

区 分	な た ね		ご ま		あ さ			ラ ミ ー		こ う ぞ			
	栽培面積		栽培高		栽培面積	実 収 高		栽培面積	栽培高	栽培面積	実 収 高		
	町反	反	町反	反	町反	皮麻	精麻	町反	反	町反	黒皮	朱晒	白皮
昭和25年	730.0	6,800	46.0	215	53.0	5,860	2,390	2.0	680	10.0	1,450	—	1,840
昭和26年	1,360.0	13,600	55.0	260	60.0	6,100	5,700	1.0	200	20.0	3,800	1,300	—
昭和27年	2,440.0	27,200	52.0	230	46.0	2,500	4,400	2.0	600	20.0	3,800	1,300	—
福井市	103.7	1,171	1.0	3	1.0	50	200	—	—	—	—	—	—
井賀市	7.9	72	1.0	4	—	—	—	—	—	—	—	—	—
武生市	57.3	524	7	2	2.7	140	340	—	—	—	—	—	—
小浜市	40.8	518	2.8	14	1.2	251	—	—	—	17.1	2,627	—	—
足羽郡	128.1	1,297	2.8	8	2.5	60	255	8	120	—	—	—	—
吉田郡	273.2	2,670	2.9	13	3.5	155	194	—	420	—	—	—	—
坂本郡	1,081.7	13,769	15.4	77	1.9	25	295	1.0	—	4	173	—	—
大野郡	292.9	2,610	2.5	8	16.4	—	1,734	—	—	—	—	—	—
今立郡	59.3	562	7.6	38	4.6	—	552	—	—	—	—	—	—
丹生郡	122.5	1,234	5.3	24	4.1	130	665	—	—	—	—	—	—
南条郡	46.1	327	7	1	1.2	60	160	—	—	1.9	8	—	—
敦賀郡	23.1	204	1.9	8	1	11	5	—	—	—	—	—	—
三方郡	70.9	727	4.3	17	3	36	—	—	—	—	—	—	—
三遠郡	90.5	1,080	1.4	7	5.7	1,366	—	2	60	6	992	1,300	—
大飯郡	42.0	435	1.7	6	8	216	—	—	—	—	—	—	—

(続)

区 分	み つ ま た			い		こりやなぎ		わ た		は		こんにやくも			
	収 穫 面 積	実 収 高		収 穫 面 積	収 穫 高	収 穫 面 積	収 穫 高	収 穫 面 積	収 穫 高	は ち づ け 的 に 栽 培 さ れ て いる 樹 木 の 数	取 穫 高	収 穫 面 積	収 穫 高		
		黒皮	世気											白皮	
昭和25年	49.0	25,900	1,400	6,730	8.0	7,820	3.0	3,760	39.0	3,520	—	800	1,530	—	630
昭和26年	47.0	28,000	300	8,200	12.0	17,000	2.0	3,600	33.0	3,000	—	700	1,500	—	—
昭和27年	110.0	29,100	300	5,700	12.0	17,000	3.2	6,060	34.0	2,000	1.0	700	1,400	—	—
福 井 市	—	—	—	—	—	—	—	—	5	39	—	—	—	—	—
敦 賀 市	—	—	—	—	—	—	—	—	—	—	—	—	—	—	—
武 小 足	3.5	—	—	440	—	—	—	—	8	30	—	—	—	—	—
南 濃 郡	—	—	—	—	1	130	3	450	1.4	119	—	—	—	—	—
吉 田 郡	2.1	140	—	—	5	1,006	—	—	8.0	367	—	—	—	—	—
坂 本 郡	7	170	—	—	7	534	1.2	2,400	12.0	687	—	—	—	—	—
大 野 郡	—	—	—	—	3.0	2,586	—	—	4.1	279	—	—	—	—	—
今 井 郡	4.1	1,800	—	—	—	—	7	1,260	3.1	228	—	—	—	—	—
丹 生 郡	63.2	22,090	300	1,250	4.4	7,867	1.0	1,950	1.7	92	—	—	—	—	—
南 濃 三 遠 大 郡	9.9	4,900	—	—	—	—	—	—	1.0	36	—	—	—	—	—
条 賀 郡	—	—	—	—	2.1	2,616	—	—	—	—	1.0	260	600	—	—
方 敷 郡	26.5	—	—	4,010	1.2	2,261	—	—	1	3	—	155	300	—	—
飯 郡	—	—	—	—	—	—	—	—	1.3	120	—	—	—	—	—

(続)

区 分	茶			た ば こ		じょうちゆうぎく		は つ か		へ ち ま		
	耕 地	が 集 団 的 に 栽 培 さ れ て いる 現 在 面 積	散 在 的 に 栽 培 さ れ て いる 現 在 面 積	収 穫 面 積	収 穫 高	収 穫 面 積	乾 燥 した 花	販 売 供 給 した 苗	収 穫 面 積	収 穫 高	収 穫 面 積	収 穫 高
昭和25年	142.0	8.0	134.0	456.0	235,000	2.0	440	—	5.0	2,290	—	150
昭和26年	150.0	10.0	140.0	470.0	240,000	3.0	500	—	11.0	7,500	—	—
昭和27年	153.0	13.0	140.0	480.0	215,000	3.0	500	—	9.0	5,500	2.0	800
福 井 市	—	—	—	—	—	—	—	—	—	—	2	63
敦 賀 市	5	—	5	2.7	999	—	—	—	3	114	—	—
武 小 足	8.2	1.0	7.2	4.0	1,760	—	—	—	—	—	5	155
南 濃 郡	5	—	5	—	—	—	—	—	—	—	—	—
吉 田 郡	—	—	—	15.9	6,915	—	—	—	—	—	—	5
坂 本 郡	98.3	3.2	95.1	101.1	39,790	2.0	120	—	2.5	990	1.3	577
大 野 郡	—	—	—	246.0	119,543	—	—	—	3.0	2,415	—	—
今 井 郡	7.0	2.5	4.5	—	—	—	—	—	7	453	—	—
丹 生 郡	8.3	1.8	6.5	—	—	1.0	380	—	—	—	—	—
南 濃 三 遠 大 郡	1.6	6	1.0	—	—	—	—	—	—	—	—	—
条 賀 郡	6.6	—	6.6	11.6	4,359	—	—	—	2	79	—	—
方 敷 郡	7.7	2.4	5.3	63.5	25,488	—	—	—	7	473	—	—
飯 郡	10.8	1.4	9.4	35.2	16,146	—	—	—	7	493	—	—
南 濃 三 遠 大 郡	3.5	1	3.4	—	—	—	—	—	9	483	—	—

30、緑肥と飼料用作物

昭和27年度中

＝市郡別＝

農林省福井統計調査事務所調

指定統計第37号

区	分	れんげ		青刈大豆		その他					
		収穫面積	収穫高	収穫面積	収穫高	収穫面積	収穫高				
昭昭昭	和和和	222	567	年	年	町反	市	町反	市	町反	市
						3,584.0	13,991,650	12.0	31,700	2.0	6,100
						4,029.0	14,579,000	5.0	11,000	3	800
						町反	市	町反	市	町反	市
						3,406.3	11,777,100	1.0	3,000	2.0	2,700
福敦武小足	井賀生浜羽	市市市市	市市市市	市市市市	市市市市	60.2	574,200	—	—	—	—
						5.3	16,430	—	—	—	—
						250.0	889,620	—	—	—	—
						22.1	88,621	—	—	4	540
198.0	199,200	—	—	—	—						
吉坂大今丹	田井野立生	郡郡郡郡郡	郡郡郡郡郡	郡郡郡郡郡	郡郡郡郡郡	185.7	802,250	—	—	—	—
						985.8	3,559,850	—	—	—	—
						1,000.5	3,273,000	—	—	—	—
						129.9	498,050	—	—	—	—
						5.2	11,450	—	—	—	—
南敦三遠大	糸賀方敷飯	郡郡郡郡郡	郡郡郡郡郡	郡郡郡郡郡	郡郡郡郡郡	170.7	580,380	—	—	—	—
						88.4	282,710	—	—	—	—
						168.3	487,350	1.0	3,000	—	—
						76.8	306,439	—	—	—	—
						59.4	207,550	—	—	1.6	2,160

31、採種用作物

昭和27年度中

＝市郡別＝

農林省福井統計調査事務所調

指定統計第37号

区	分	だいこん		ごぼろ		たまねぎ		きりり		きやべつ		れんげ		その他					
		収穫面積	収穫高	収穫面積	収穫高	収穫面積	収穫高	収穫面積	収穫高	収穫面積	収穫高	収穫面積	収穫高	収穫面積	収穫高				
		町反	市	町反	市	町反	市	町反	市	町反	市	町反	市	町反	市				
昭昭昭	和和和	222	567	年	年	26.0	143	—	2	1.0	1	—	—	—	1	92.0	250	—	—
						28.0	181	3.0	10	1.0	10	—	—	—	—	130.0	650	1.0	10
						27.0	170	3.0	10	2.0	20	1	2	2	8	210.0	950	2	1
福敦武小足	井賀生浜羽	市市市市	市市市市	市市市市	市市市市	—	—	—	—	—	—	—	—	—	—	—	—	—	
						—	—	—	—	—	—	—	—	—	—	—	—	—	
						—	—	—	—	—	—	—	—	—	—	13.0	41	—	—
						—	—	—	—	—	—	—	—	2	8	5.1	22	—	—
吉坂大今丹	田井野立生	郡郡郡郡郡	郡郡郡郡郡	郡郡郡郡郡	郡郡郡郡郡	—	—	2.2	6	1.1	11	1	2	—	—	79.4	397	2	1
						25.2	157	8	4	—	—	—	—	—	—	85.8	404	—	—
						—	—	—	—	—	—	—	—	—	—	—	—	—	—
						—	—	—	—	—	—	—	—	—	—	—	—	—	—
南敦三遠大	糸賀方敷飯	郡郡郡郡郡	郡郡郡郡郡	郡郡郡郡郡	郡郡郡郡郡	—	—	—	—	—	—	—	—	—	10.1	30	—	—	
						—	—	—	—	—	—	—	—	—	—	—	—	—	
						1.5	11	—	—	9	9	—	—	—	—	12.7	53	—	—
						3	2	—	—	—	—	—	—	—	—	3.9	3	—	—

区 分	製 茶 場 数									生 産 高			
	総 数		機 械 製 茶 場		半 機 械 製 茶 場		手 揉 製 茶 場		総 数		玉 露		
	総工場数	うち主として購入したるもの	総工場数	うち主として購入したるもの	総工場数	うち主として購入したるもの	総工場数	うち主として購入したるもの	総製茶生産量	原料生産を主として購入したるもの生産量	総製茶生産量	原料生産を主として購入したるもの生産量	
昭和25年	4,192	150	20	17	16	15	4,156	118	70,717	31,480	250	—	
昭和26年	14,565	695	26	26	74	2	14,465	667	110,202	50,218	13	—	
昭和27年	14,638	951	28	27	348	337	14,262	587	107,339	52,453	—	—	
福井市	40	—	—	—	—	—	40	—	35	—	—	—	
敦賀市	73	—	—	—	—	—	73	—	40	—	—	—	
武生市	340	—	—	—	—	—	340	—	137	—	—	—	
小浜市	1,838	240	—	—	—	—	1,838	240	2,931	210	—	—	
足羽郡	610	—	—	—	—	—	610	—	580	—	—	—	
吉田郡	312	—	—	—	—	—	312	—	489	—	—	—	
坂井郡	1,008	359	24	24	345	335	639	—	86,060	51,100	—	—	
大野郡	—	—	—	—	—	—	—	—	—	—	—	—	
今立郡	2,139	12	2	2	1	1	2,136	9	3,465	400	—	—	
丹生郡	1,604	52	1	—	1	—	1,602	52	2,683	75	—	—	
南条郡	1,564	—	—	—	—	—	1,564	—	731	—	—	—	
敦賀郡	564	—	—	—	—	—	567	—	4,040	—	—	—	
三方郡	1,476	5	1	1	—	—	1,475	4	2,432	277	—	—	
三遠郡	1,610	196	—	—	—	—	1,610	196	1,998	324	—	—	
大飯郡	1,450	87	—	—	1	1	1,459	86	1,718	67	—	—	

(続)

区 分	生 産 高											
	冠 せ 茶		普 通 煎 茶		玉 緑 茶		番 茶		紅 茶		そ の 他	
	総製茶生産量	原料生産を主として購入したるもの生産量	総製茶生産高	原料生産を主として購入したるもの生産高	総製茶生産高	原料生産を主として購入したるもの生産高	総製茶生産高	原料生産を主として購入したるもの生産高	総製茶生産高	原料生産を主として購入したるもの生産高	総製茶生産高	原料生産を主として購入したるもの生産高
昭和25年	—	—	15,220	14,330	250	—	54,247	16,733	17	17	733	400
昭和26年	10	—	384	240	8	—	109,787	49,978	—	—	—	—
昭和27年	45	20	58,867	52,304	—	—	48,407	129	—	—	20	—
福井市	—	—	—	—	—	—	35	—	—	—	—	—
敦賀市	—	—	—	—	—	—	40	—	—	—	—	—
武生市	—	—	—	—	—	—	137	—	—	—	—	—
小浜市	—	—	2,931	210	—	—	—	—	—	—	—	—
足羽郡	—	—	—	—	—	—	580	—	—	—	—	—
吉田郡	—	—	—	—	—	—	479	—	—	—	10	—
坂井郡	—	—	51,100	51,100	—	—	34,960	—	—	—	—	—
大野郡	—	—	—	—	—	—	—	—	—	—	—	—
今立郡	20	20	530	380	—	—	2,915	—	—	—	—	—
丹生郡	—	—	585	25	—	—	2,098	50	—	—	—	—
南条郡	25	—	25	—	—	—	671	—	—	—	10	—
敦賀郡	—	—	74	—	—	—	3,966	—	—	—	—	—
三方郡	—	—	1,692	250	—	—	740	27	—	—	—	—
三遠郡	—	—	1,910	324	—	—	88	—	—	—	—	—
大飯郡	—	—	20	15	—	—	1,698	52	—	—	—	—

33、農事用農機具

昭和27年2月1日現在

＝市郡別＝

県 統 計 課 調

昭和26年県規則第36号

◎利用者のために◎

共有も実台数である。従つて1台を何人で共有しているかについては表示しない。

足踏脱穀機、足踏製糶機、および動力製糶機については、前年度は調査しなかつた。

区 分	原 動 機				足踏脱穀機		畜力用すき		除 草 機		足踏製糶機		足踏製糶機	
	電 動 機		石油発動機		個人	共有	個人	共有	個人	共有	個人	共有	個人	共有
	個人	共有	個人	共有										
昭和26年	13,076	7,308	570	143	—	—	22,593	228	34,904	81	5,846	126	—	—
昭和27年	14,559	7,773	615	146	32,237	186	24,787	196	43,386	75	6,066	103	19,599	386
福 井 市	787	246	4	2	827	3	453	7	1,388	6	50	2	303	4
武 生 市	233	26	1	1	640	—	257	—	747	—	404	—	375	—
小 浜 市	400	462	6	1	609	5	493	6	1,272	1	61	1	1,017	11
足 羽 市	299	139	60	17	1,285	6	1,139	2	1,704	4	852	—	958	5
南 丹 郡	2,161	368	11	—	1,908	5	1,373	23	3,151	2	155	5	1,005	8
吉 田 郡	1,133	463	8	3	2,795	10	2,334	8	3,744	4	324	11	849	28
坂 井 郡	3,115	2,252	24	9	2,888	17	5,275	61	4,240	6	1,766	38	2,512	36
大 野 郡	2,925	644	130	32	5,907	44	5,662	33	9,006	12	248	28	1,149	197
今 立 郡	1,199	1,063	34	15	4,256	43	918	17	3,762	8	342	5	2,897	22
丹 生 郡	546	1,089	23	18	2,357	15	910	17	2,478	3	289	5	3,522	11
南 条 郡	240	354	7	—	1,635	8	687	7	1,396	—	101	5	1,119	4
敦 賀 郡	348	125	16	9	1,689	3	655	1	1,873	3	864	—	741	12
三 方 郡	550	143	115	21	2,420	1	1,249	11	3,781	20	197	—	1,589	4
遠 敷 郡	213	334	38	11	1,366	14	2,196	3	2,562	4	367	3	941	37
大 飯 郡	410	65	138	7	1,657	12	1,186	—	2,282	2	46	—	622	7

(続)

区 分	動 力 作 業 機													
	排 転 機		脱 穀 機		籾 摺 機		精 米 機		製 糶 機		製 糶 機		糶 再 製 機	
	個人	共有	個人	共有	個人	共有	個人	共有	個人	共有	個人	共有	個人	共有
昭和26年	29	15	14,432	6,958	4,878	6,377	5,837	5,472	—	—	13,671	497	105	22
昭和27年	87	44	15,934	7,099	6,259	7,594	7,292	6,708	226	21	8,390	224	267	23
福 井 市	—	11	779	216	293	335	357	262	8	—	341	8	9	5
武 生 市	—	—	243	28	77	40	143	41	—	—	8	—	—	—
小 浜 市	—	—	452	376	218	432	245	423	—	1	229	5	6	—
足 羽 市	12	—	311	57	234	113	356	80	13	—	60	15	—	—
南 丹 郡	8	—	2,186	336	922	599	873	445	5	4	1,151	8	96	—
吉 田 郡	11	1	1,187	386	389	383	488	342	23	1	420	14	25	2
坂 井 郡	8	17	3,593	2,082	1,356	2,287	1,208	1,885	89	7	4,222	46	76	6
大 野 郡	14	11	3,012	585	657	540	1,181	519	16	4	267	66	10	2
今 立 郡	15	2	1,417	981	532	877	689	818	33	—	908	37	9	5
丹 生 郡	9	—	577	1,112	349	1,007	342	964	16	3	287	12	18	8
南 条 郡	3	—	275	336	181	302	174	297	5	—	104	—	8	—
敦 賀 郡	1	1	368	84	162	112	250	111	9	—	31	2	—	—
三 方 郡	—	1	666	157	415	211	457	188	—	—	191	1	8	—
遠 敷 郡	—	—	346	297	169	285	167	259	6	—	63	1	1	—
大 飯 郡	6	—	522	66	305	71	362	74	3	1	108	9	1	—

34. 肥 料

昭和27年2月1日現在

＝市郡別＝

県 統 計 課 調

昭和26年県規則第36号

◎利用者のために◎

本表は農家以外の消費は含まない。

区 分	無 機 質 肥 料					
	窒 素			磷 酸		
	硫 酸 ア ム モ ニ ャ	石 灰 窒 素	そ の 他	過 燐 酸 石 灰	溶 性 磷 肥	そ の 他
昭 和 2 7 年	3,758,910	1,722,296	82,401	2,275,260	122,401	36,497
福 敦 市	167,725	69,880	3,638	96,169	735	847
武 小 市	38,460	11,620	1,915	23,961	1,496	650
足 羽 市	128,715	98,191	3,399	183,330	5,774	3,264
吉 坂 郡	206,006	39,687	2,867	53,309	436	279
大 今 丹 郡	295,187	106,262	6,334	106,215	1,709	4,245
南 三 遠 郡	300,503	122,607	3,693	182,910	2,984	3,397
方 敷 郡	1,083,920	431,627	8,769	515,563	60,699	6,800
飯 沼 郡	475,635	172,308	7,545	372,590	11,024	2,116
立 生 郡	313,578	218,692	4,002	198,459	21,839	4,920
大 野 郡	318,214	220,951	4,930	195,424	6,393	3,191
南 三 遠 郡	104,862	75,627	1,849	72,078	1,697	1,643
三 遠 郡	79,174	30,106	4,536	77,712	3,584	982
大 野 郡	85,180	56,565	11,774	76,643	2,014	668
飯 沼 郡	89,437	36,981	9,452	65,174	1,375	2,605
大 野 郡	72,314	31,192	7,698	55,723	642	890

(続)

区 分	無 機 質 肥 料							
	加 里			そ の 他				
	塩 化 加 里	硫 酸 加 里	そ の 他	化 成 肥 料	配 合 肥 料	炭 酸 カルシウム	生 石 灰	消 石 灰
昭 和 2 7 年	466,501	276,713	50,711	15,654	50,072	39,056	2,753,580	420,497
福 敦 市	14,646	172,021	1,669	139	1,693	—	17,845	4,683
武 小 市	6,107	1,950	1,633	456	585	3	33,900	959
足 羽 市	24,671	2,530	5,355	735	2,913	382	143,514	45,051
吉 坂 郡	4,886	1,222	4,869	639	6,587	241	41,683	43,216
大 今 丹 郡	42,899	12,701	337	396	1,166	690	55,687	6,046
南 三 遠 郡	26,974	8,213	1,338	519	1,983	20	340,334	5,616
方 敷 郡	153,133	24,062	6,613	1,203	3,769	14,704	223,053	87,939
立 生 郡	32,484	21,983	6,018	870	1,885	10,989	1,139,392	15,704
大 野 郡	67,291	7,399	4,761	1,780	5,889	3,114	234,562	43,425
飯 沼 郡	52,189	5,122	10,714	3,291	7,470	5,595	99,573	37,221
南 三 遠 郡	9,488	4,779	1,085	140	538	72	125,470	2,859
大 野 郡	7,667	1,996	1,347	240	867	2,622	120,899	9,241
方 敷 郡	11,835	6,879	1,610	1,023	2,842	300	103,193	63,597
飯 沼 郡	6,788	3,173	985	698	8,714	294	62,358	28,420
大 野 郡	5,443	2,683	2,377	3,523	10,101	30	12,117	26,520

(統)

区 分	有 機 質 肥 料				
	漁 肥	植 物 油 粕	大 豆 粕	草 木 灰	緑 肥
昭 和 2 7 年	106,148	222,268	19,837	3,487,240	6,643,887
福 賀 武 小 足	622 3,823 6,452 1,137 131	4,748 653 11,056 3,892 6,701	212 640 1,553 1,853 313	107,836 50,916 166,689 101,327 178,927	36,593 9,300 147,838 228,238 402,224
吉 坂 大 今 丹	226 23,255 3,257 3,597 46,921	5,958 50,960 75,609 5,614 15,334	453 3,032 2,932 2,091 3,582	159,753 576,496 408,324 573,183 466,231	273,108 1,840,891 795,644 227,629 141,787
南 敦 三 邇 大	4,829 2,234 6,403 1,065 2,196	3,578 3,596 23,330 10,284 955	542 346 337 1,741 210	269,752 104,268 136,696 112,250 74,592	801,826 275,093 794,672 414,337 254,707

(統)

区 分	有 機 質 肥 料				
	糞 桿	人 糞 尿	家 禽 糞	蚕 渣	堆 厩 肥
昭 和 2 7 年	6,012,863	35,748,703	1,606,773	239,382	31,701,724
福 賀 武 小 足	192,118 36,185 244,051 142,709 396,542	1,567,919 474,563 1,655,367 1,201,818 1,793,661	47,685 9,704 38,768 27,383 105,821	100 — 165 5,301 6,275	597,385 355,205 457,144 1,158,925 1,458,020
吉 坂 大 今 丹	1,022,152 2,302,909 304,880 380,742 314,495	2,429,042 6,429,696 5,609,164 3,729,354 3,073,308	1,421,075 273,287 168,378 169,974 186,744	463 6,134 104,843 35,043 38,407	1,638,811 5,628,405 9,923,471 1,339,730 1,307,628
南 敦 三 邇 大	142,346 115,354 176,936 101,664 139,780	1,477,942 1,538,721 1,824,818 1,244,653 1,698,677	80,950 121,119 82,558 47,549 104,778	16,895 12,151 2,192 8,345 3,068	1,201,482 830,689 1,930,895 2,200,127 1,673,807