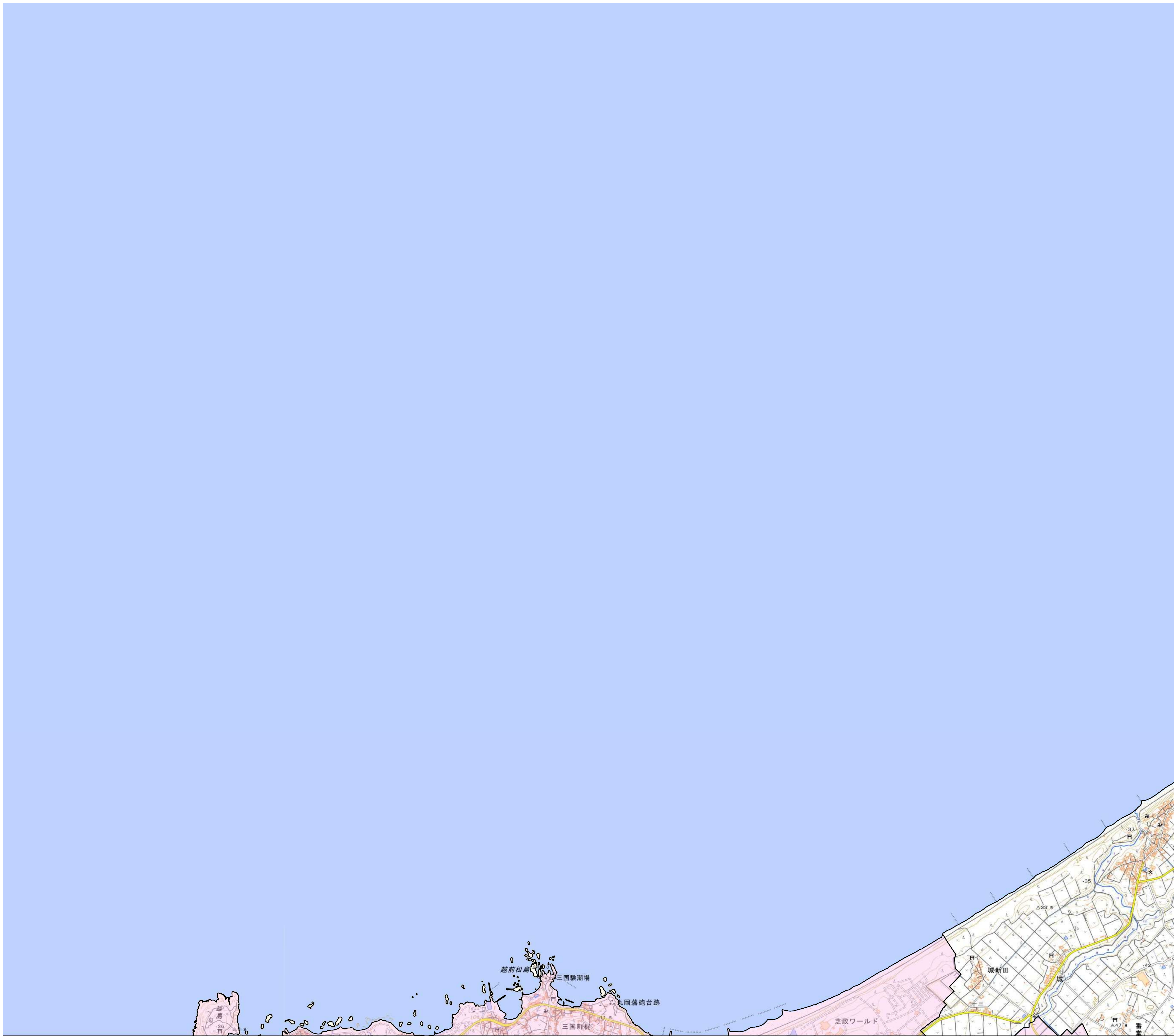
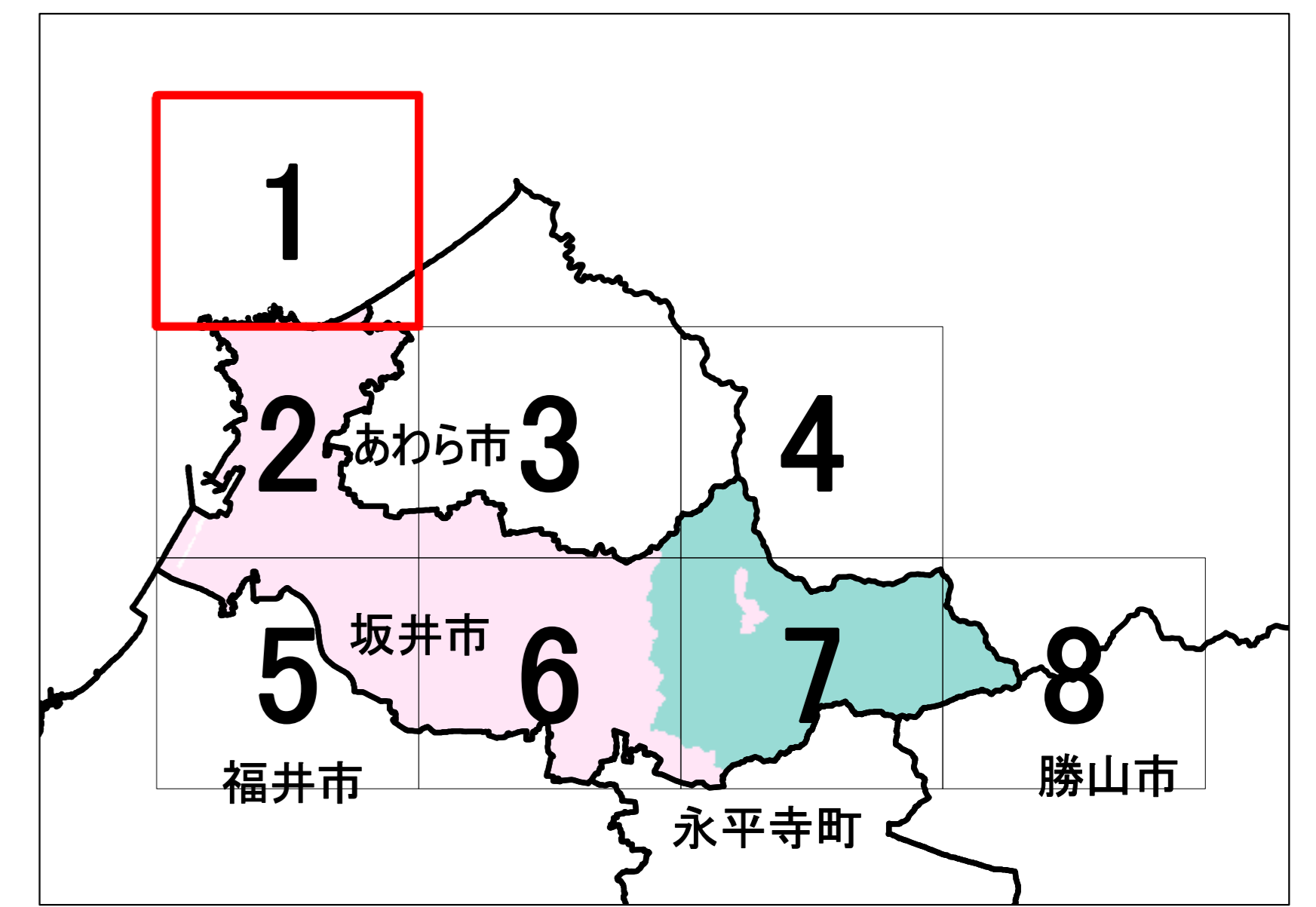



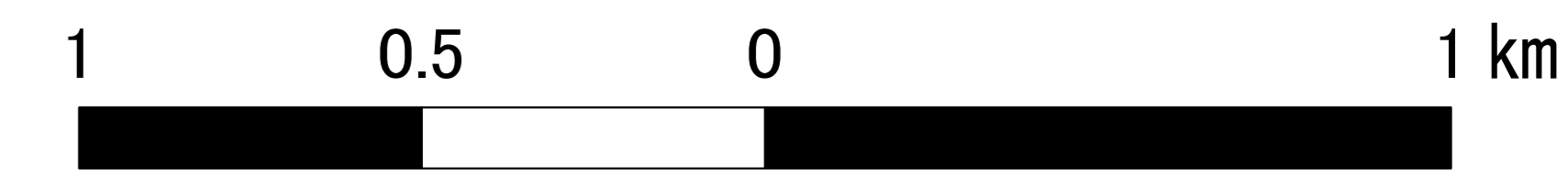
宅地造成等工事規制区域及び
特定盛土等規制区域の候補区域図
(坂井市)

1



・測量法に基づく国土地理院長承認(複製)R 6JHF 4
・本製品を複製する場合には、国土地理院の長の承認を得なければならない。

- 凡例**
- 行政区画
 - 宅地造成等工事規制区域(案)
 - 特定盛土等規制区域(案)



1:10,000