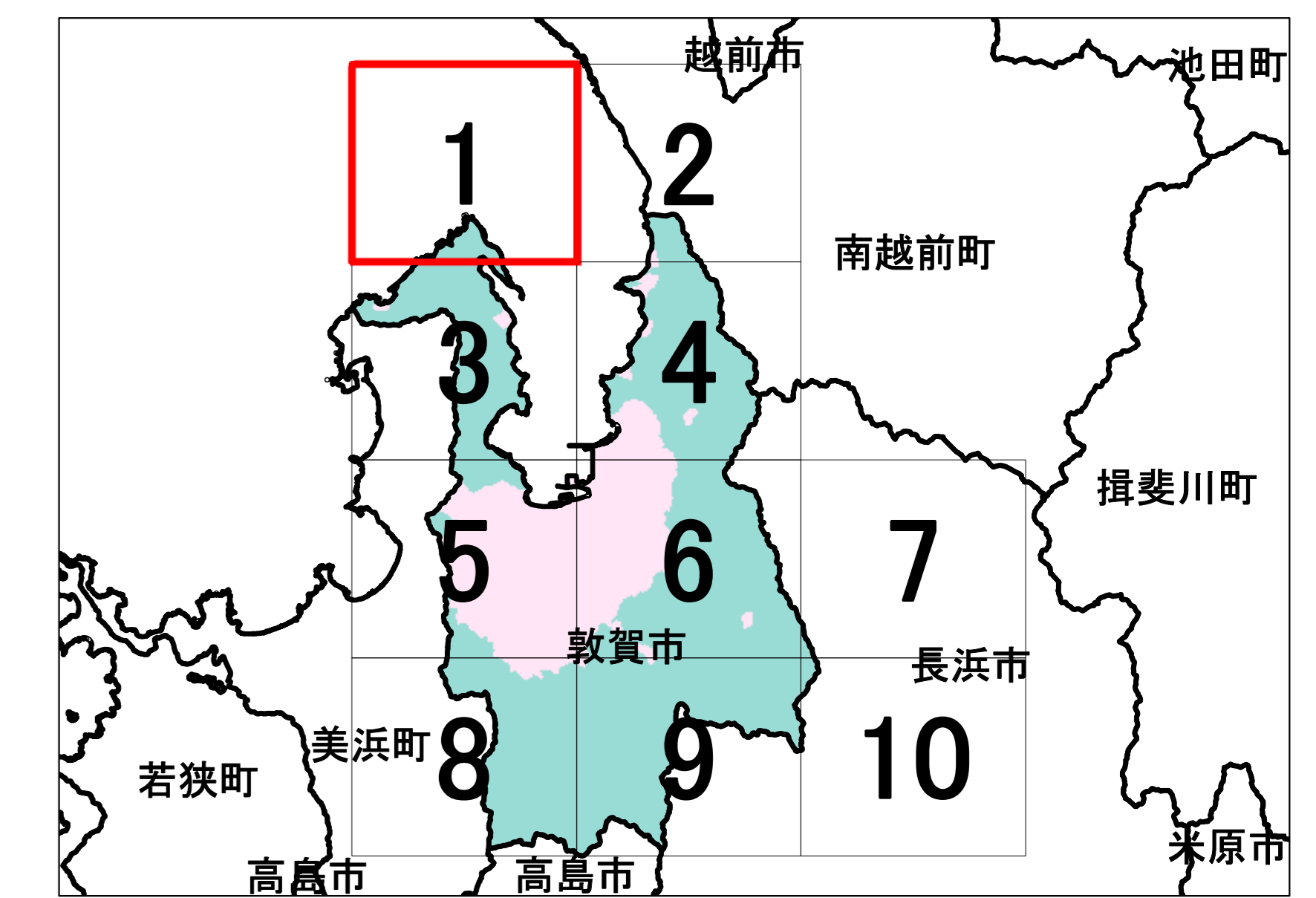

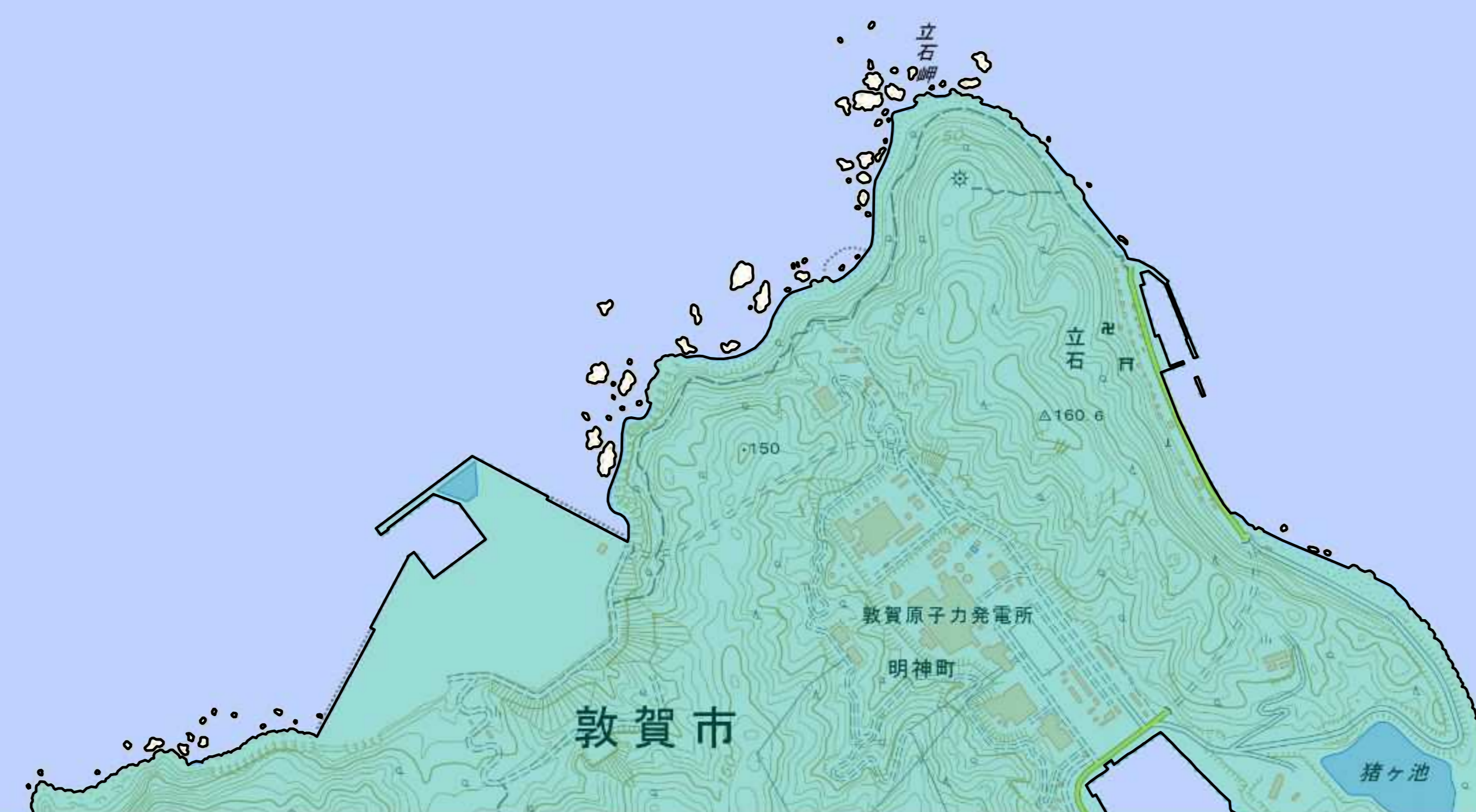


宅地造成等工事規制区域及び
特定盛土等規制区域の候補区域図
(敦賀市)

1






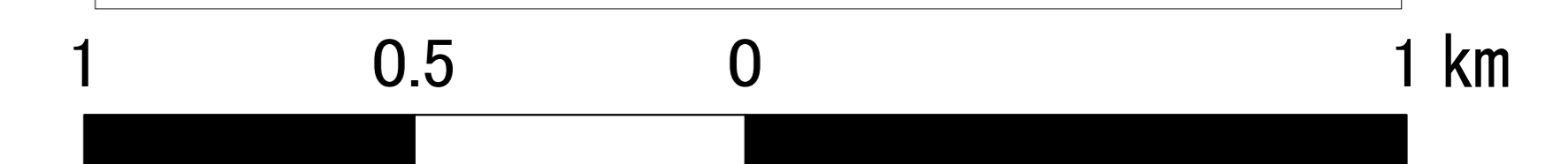
若狭湾



・測量法に基づく国土地理院長承認(複製)R 6JHF 4
・本製品を複製する場合には、国土地理院の長の承認を得なければならない。

凡例

-  行政区域
-  宅地造成等工事規制区域(案)
-  特定盛土等規制区域(案)



1:10,000