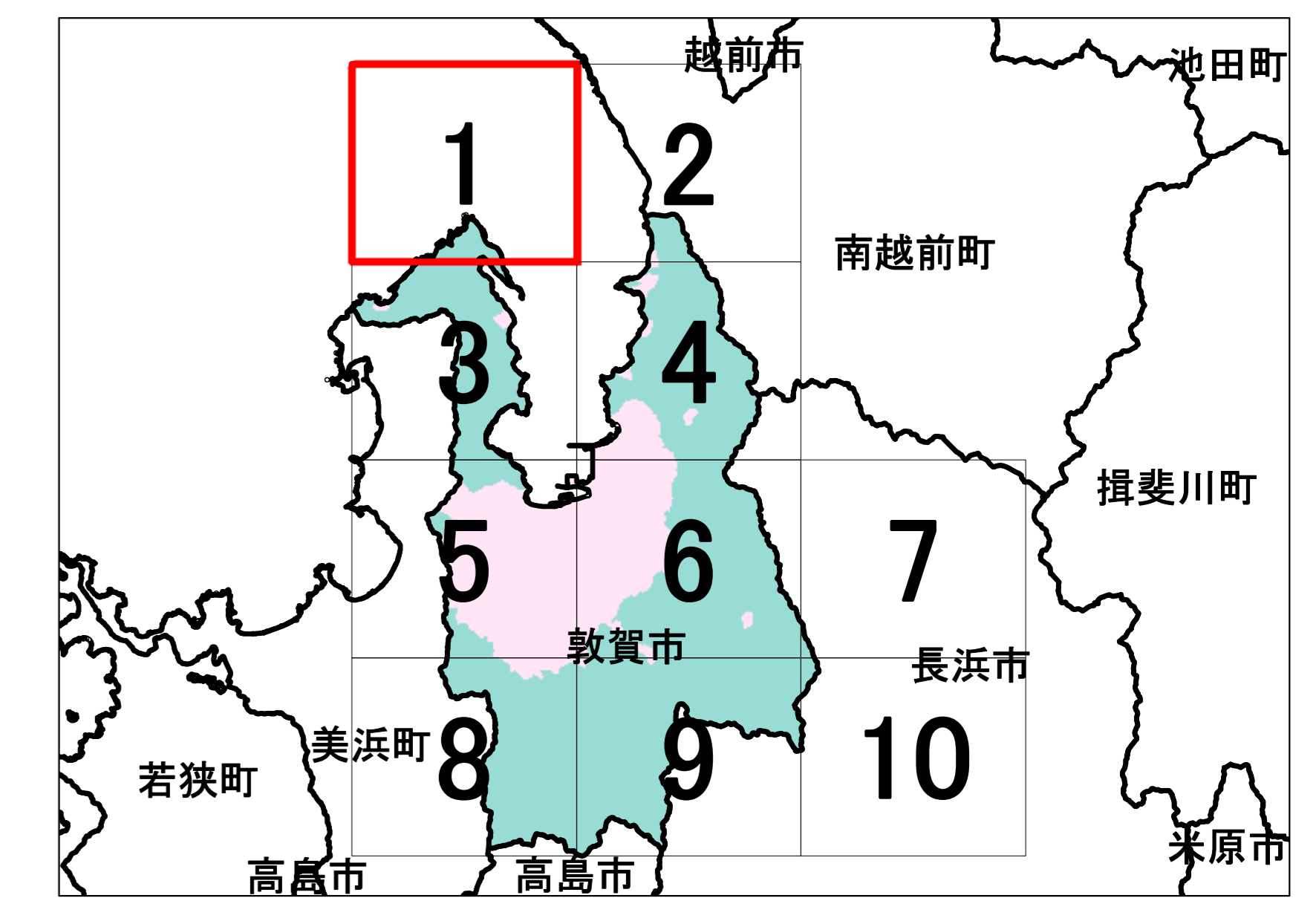

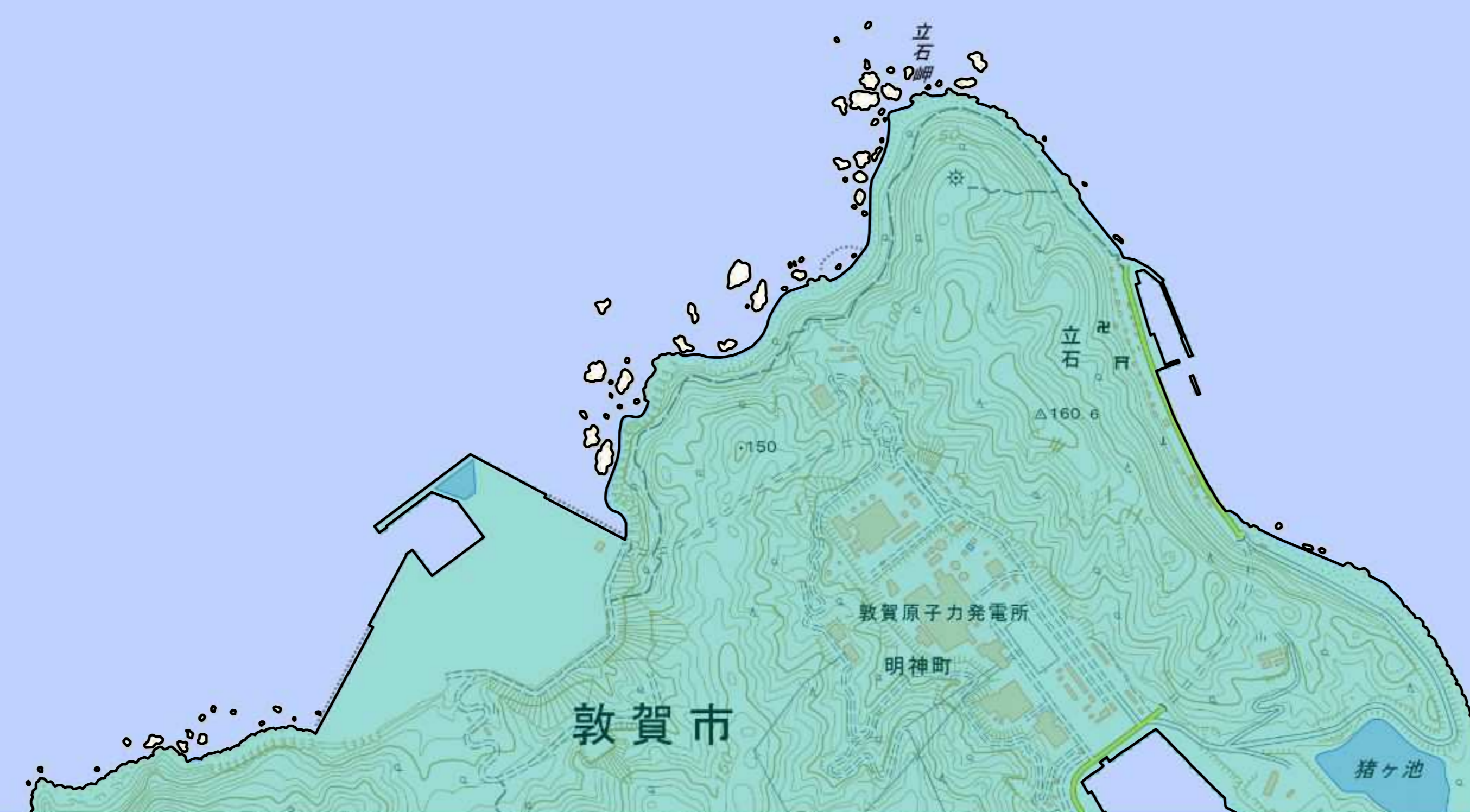


宅地造成等工事規制区域及び
特定盛土等規制区域の候補区域図
(敦賀市)

1






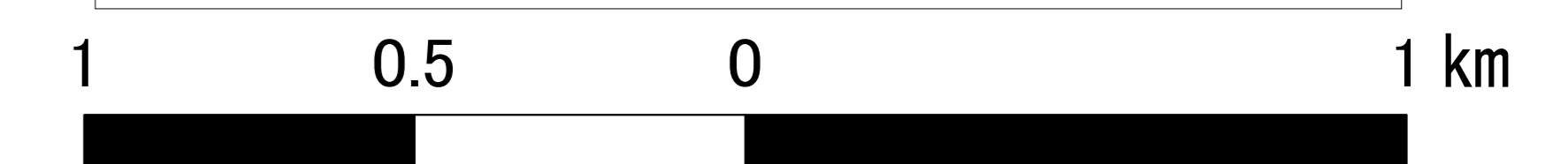
若狭湾



・測量法に基づく国土地理院長承認(複製)R 6JHF 4
・本製品を複製する場合には、国土地理院の長の承認を得なければならない。

凡例

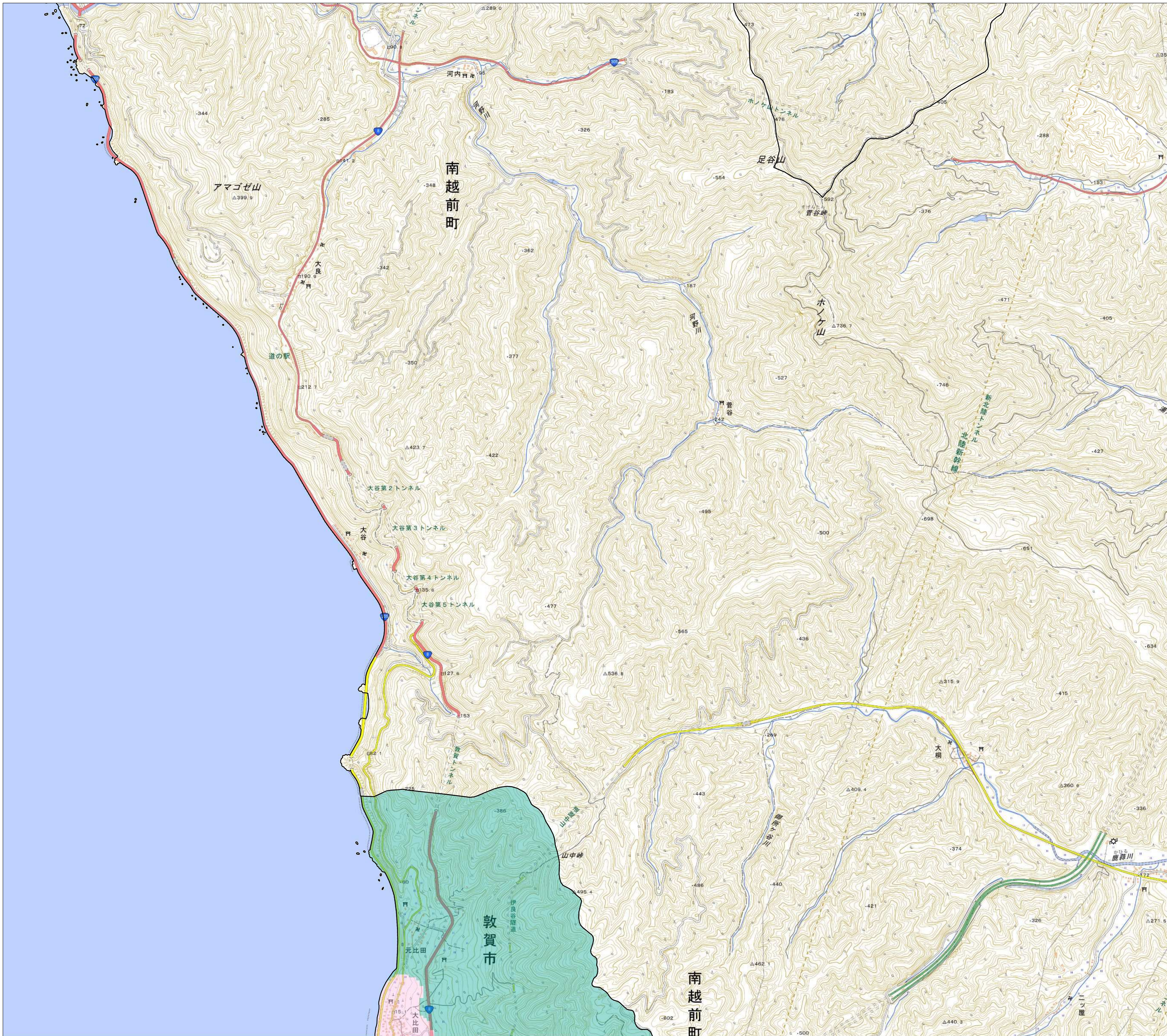
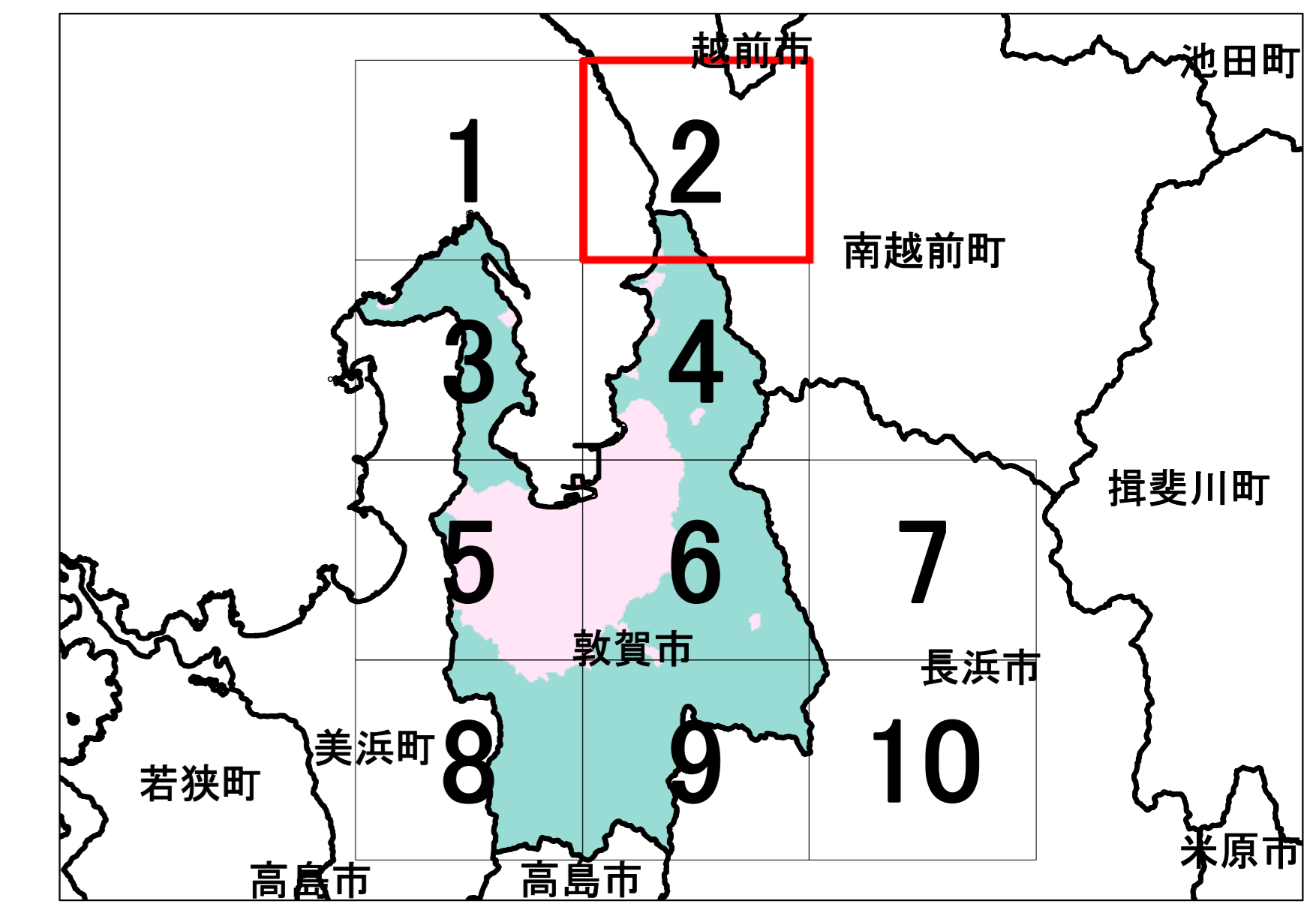

-  行政区域
-  宅地造成等工事規制区域(案)
-  特定盛土等規制区域(案)



1:10,000




宅地造成等工事規制区域及び
特定盛土等規制区域の候補区域図
(敦賀市)

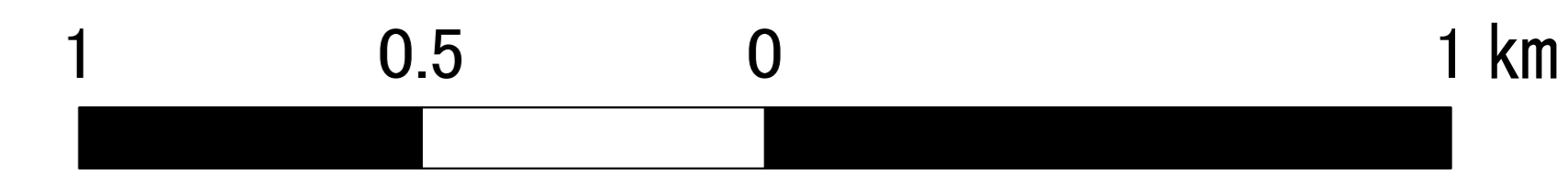
2



・測量法に基づく国土地理院長承認(複製)R 6JHF 4
・本製品を複製する場合には、国土地理院の長の承認を得なければならない。

凡例

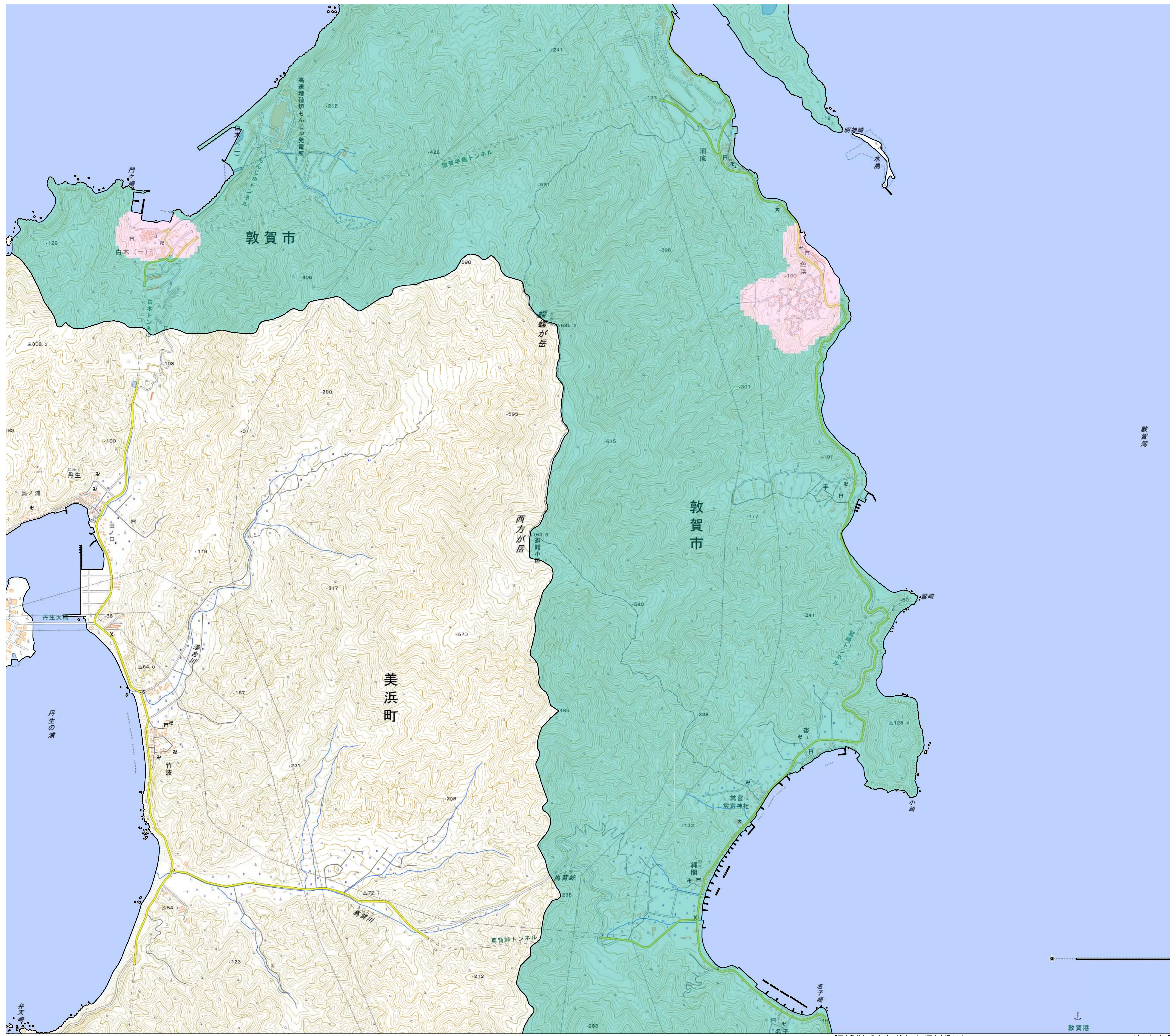
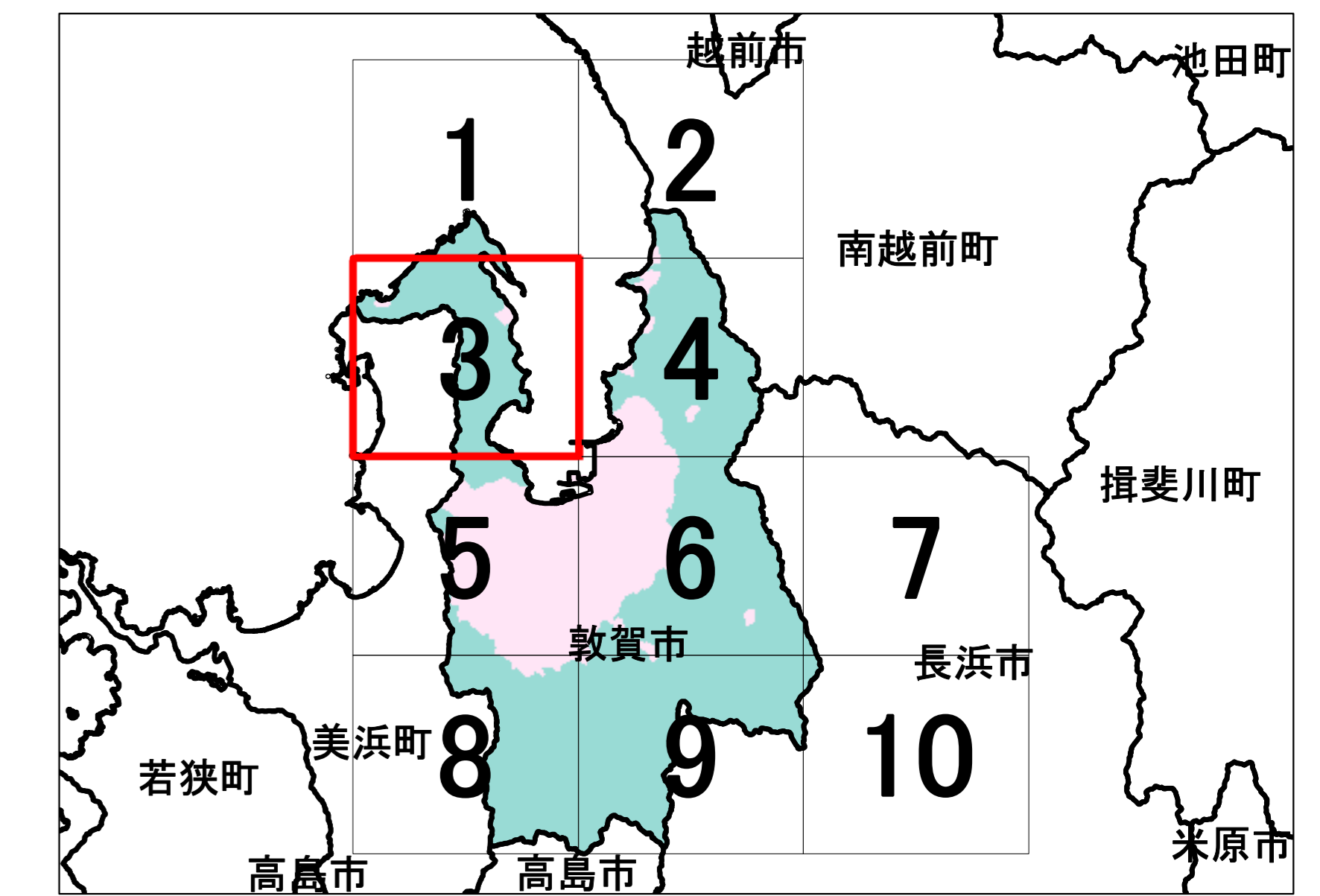

-  行政区域
-  宅地造成等工事規制区域(案)
-  特定盛土等規制区域(案)



1:10,000




宅地造成等工事規制区域及び
特定盛土等規制区域の候補区域図
(敦賀市)

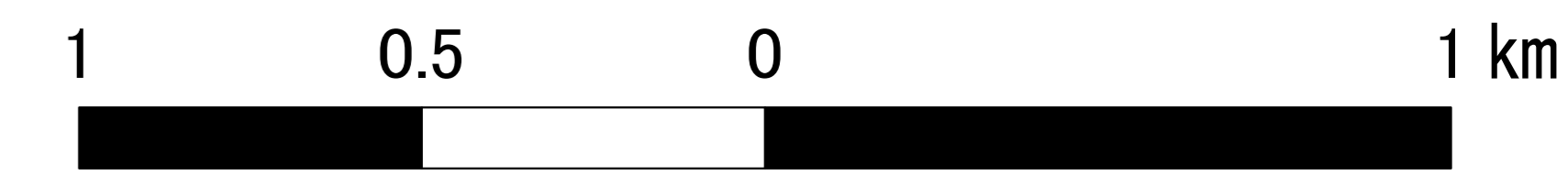
3



・測量法に基づく国土地理院長承認(複製)R 6JHF 4
・本製品を複製する場合には、国土地理院の長の承認を得なければならない。

凡例

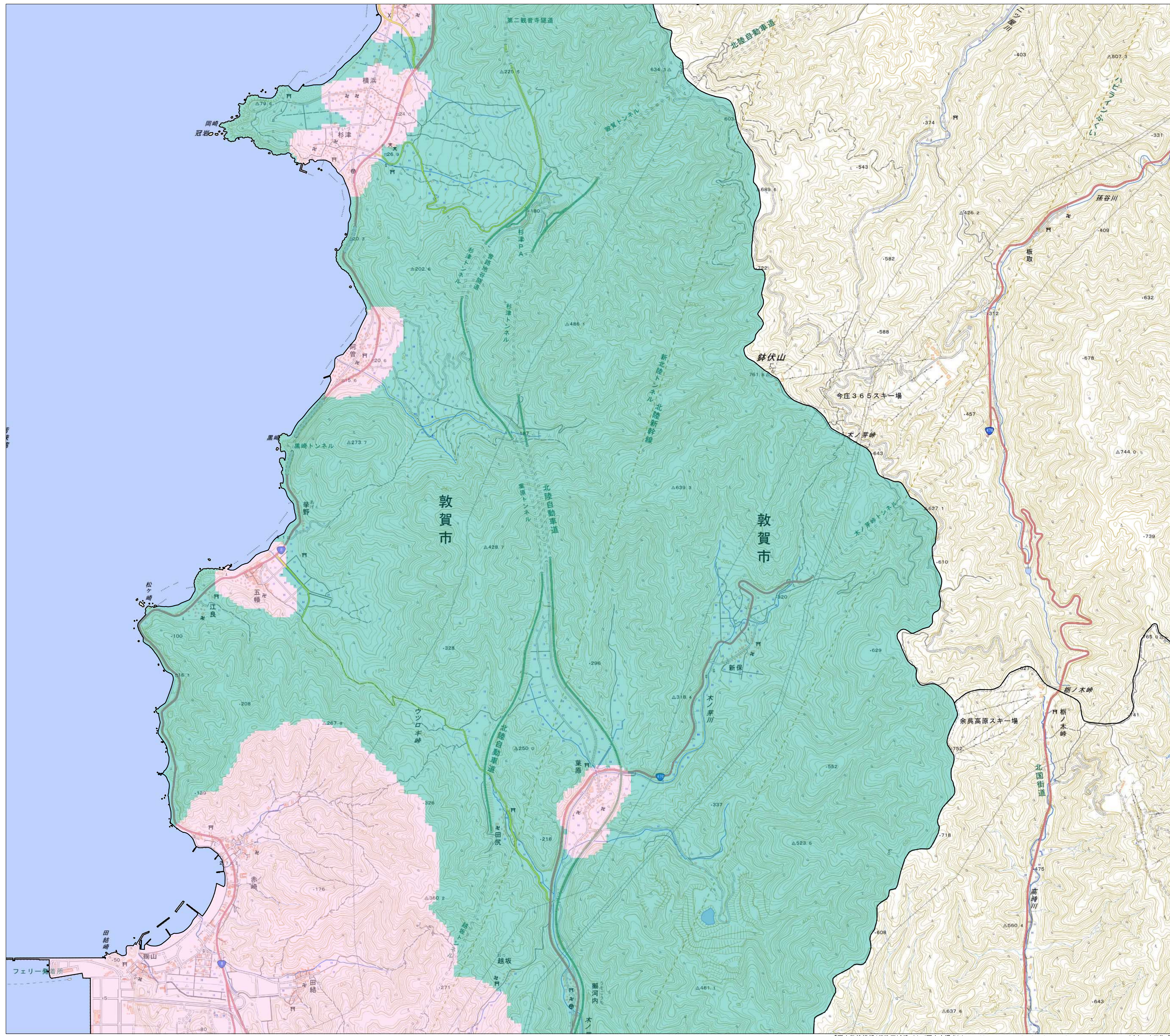
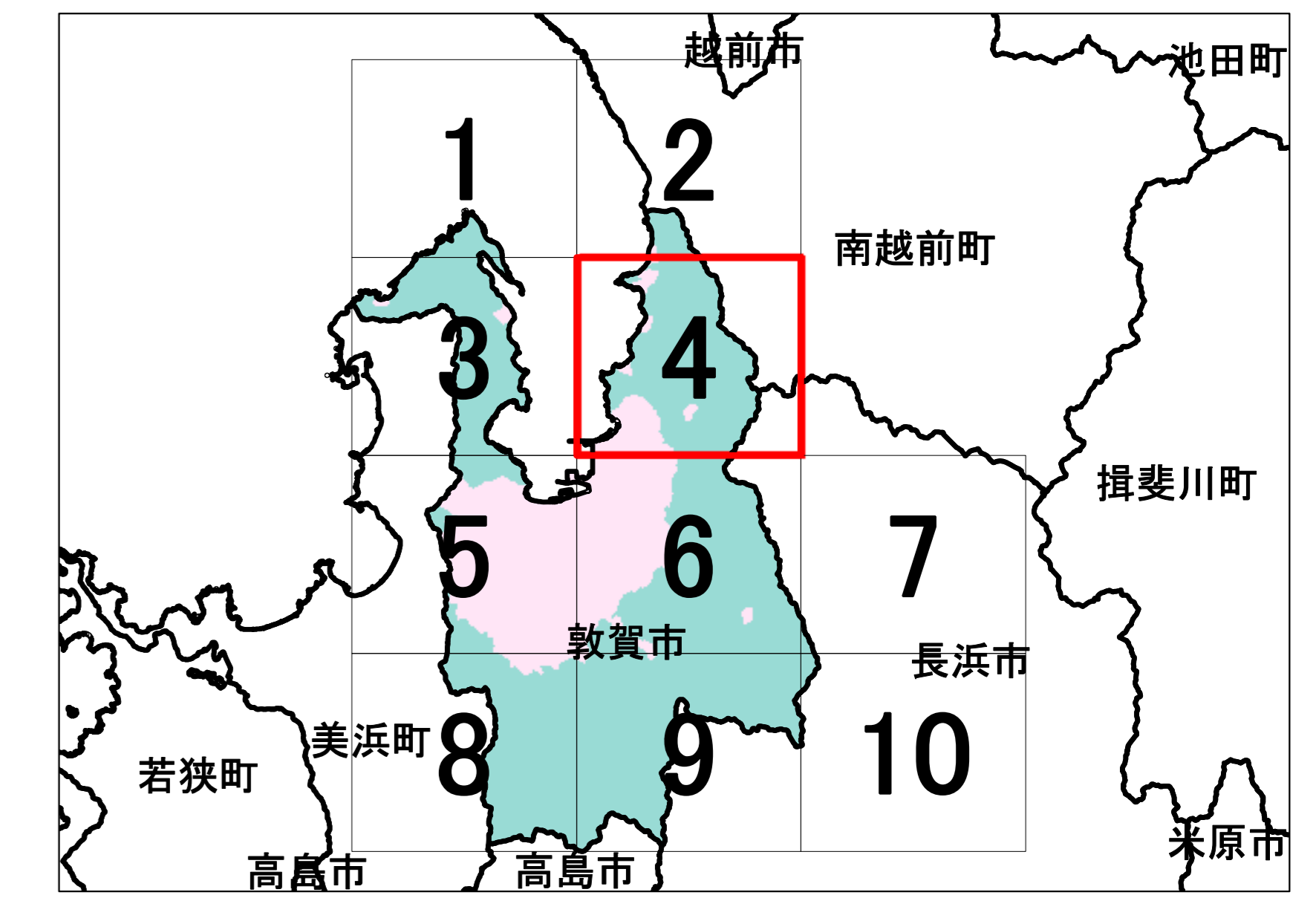

-  行政区域
-  宅地造成等工事規制区域(案)
-  特定盛土等規制区域(案)



1:10,000

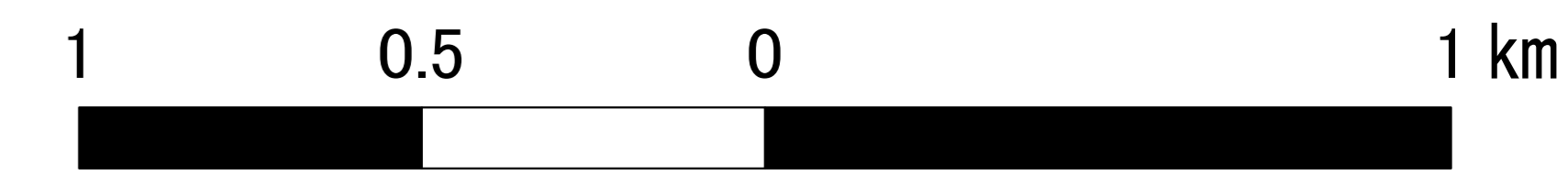
宅地造成等工事規制区域及び
特定盛土等規制区域の候補区域図
(敦賀市)

4



・測量法に基づく国土地理院長承認(複製)R 6JHF 4
・本製品を複製する場合には、国土地理院の長の承認を得なければならない。

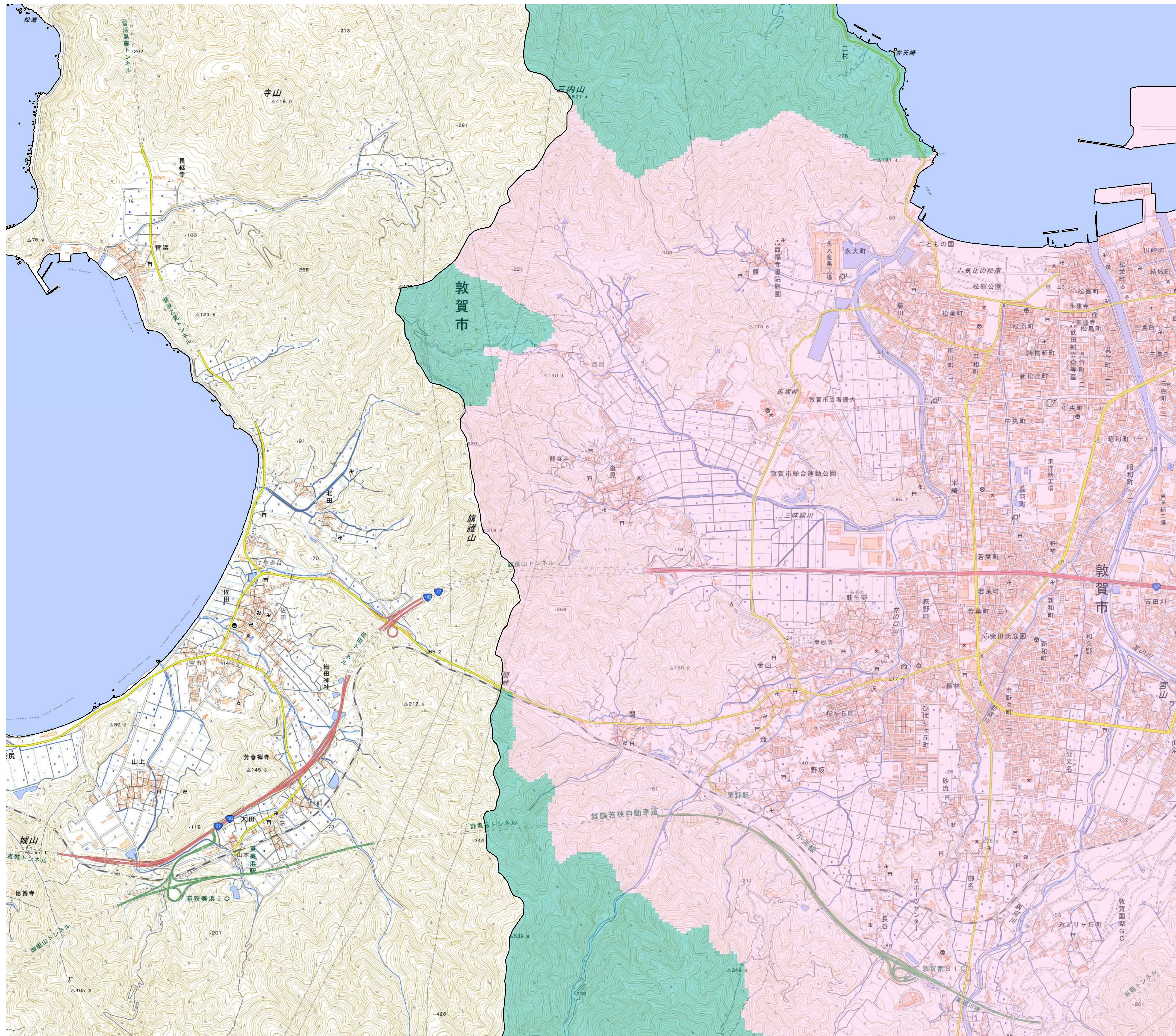
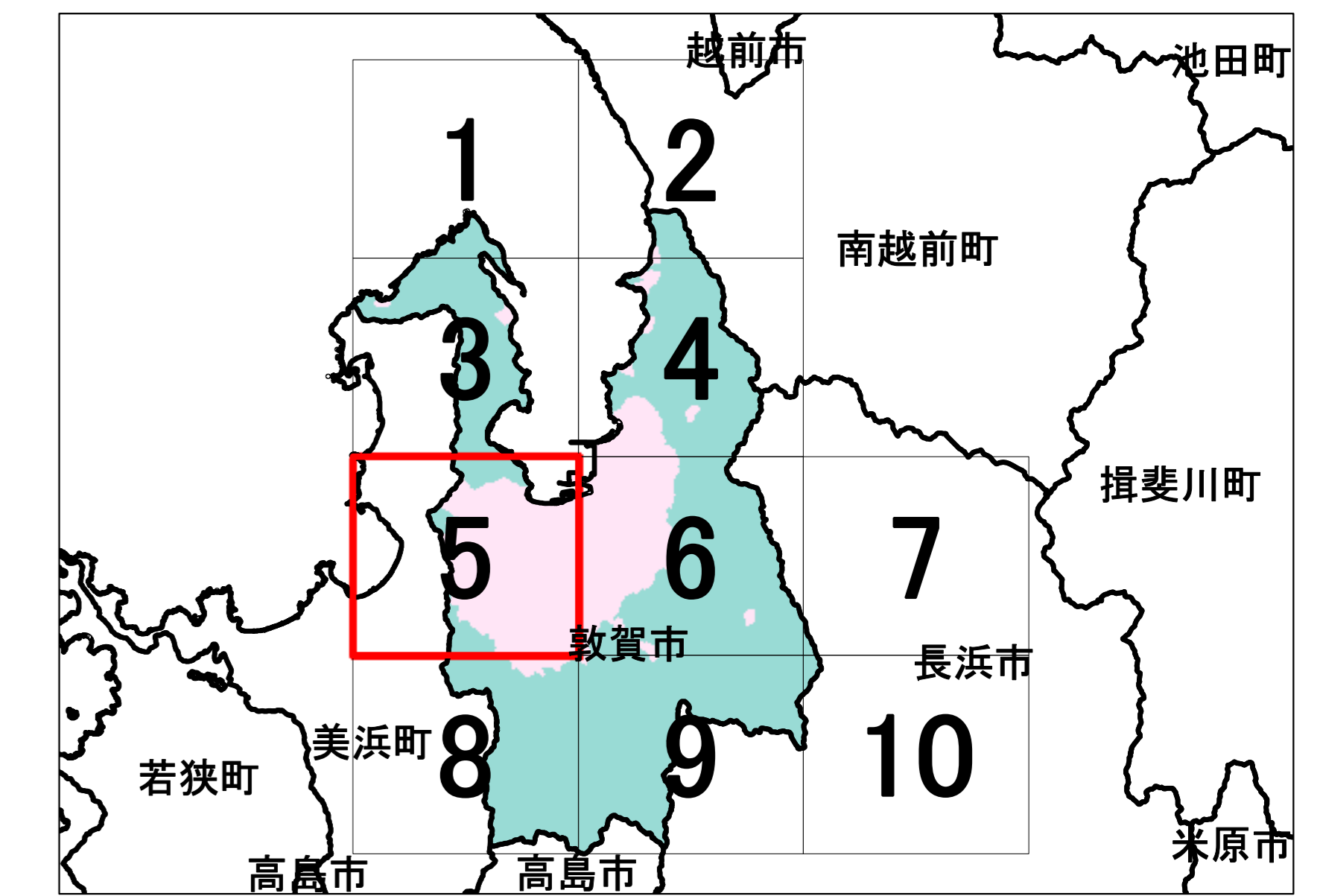

- 凡例
- 行政区画
 - 宅地造成等工事規制区域(案)
 - 特定盛土等規制区域(案)



1:10,000

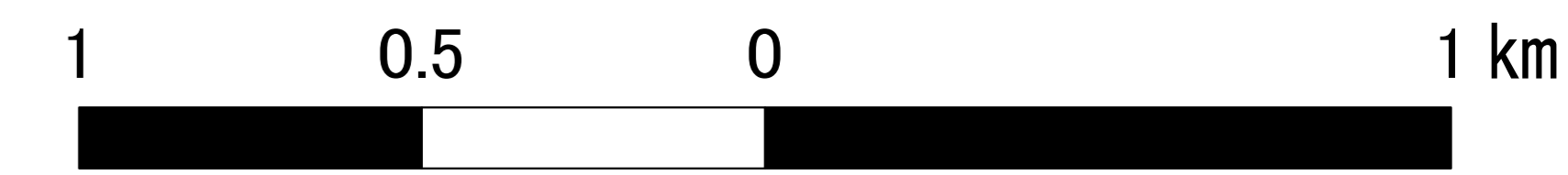
宅地造成等工事規制区域及び
特定盛土等規制区域の候補区域図
(敦賀市)

5



・測量法に基づく国土地理院長承認(複製)R 6JHF 4
 ・本製品を複製する場合には、国土地理院の長の承認を得なければならない。

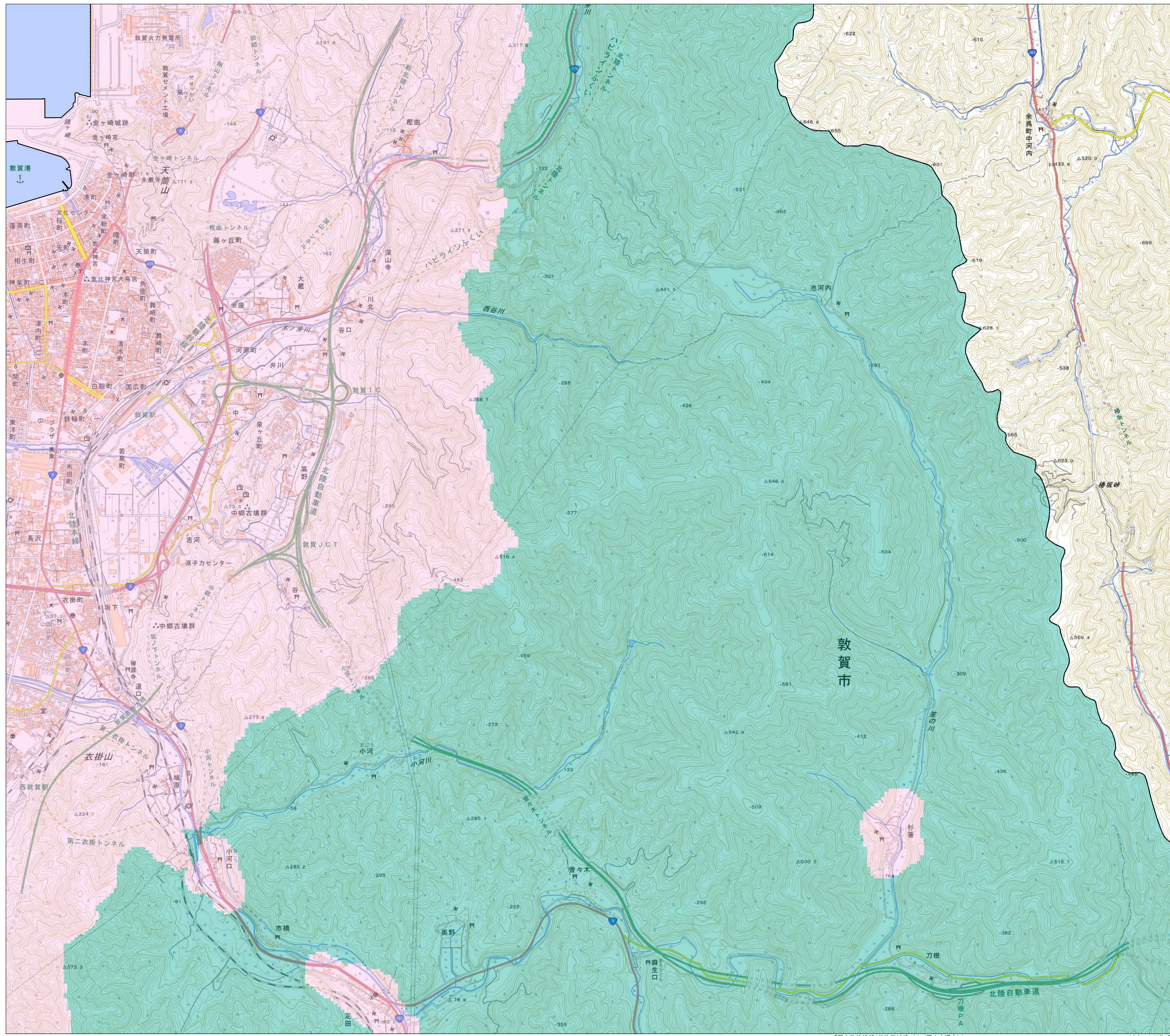
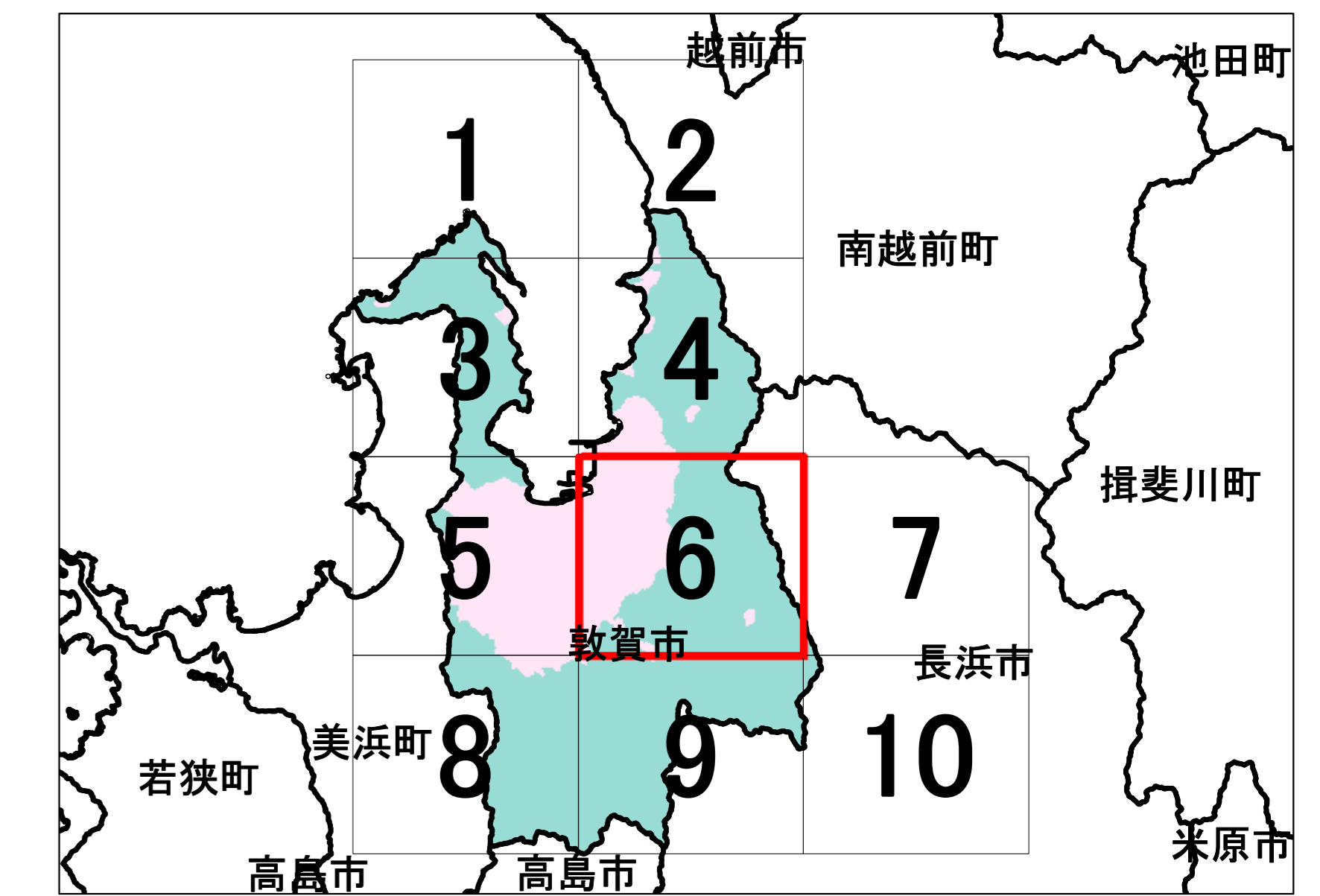

- 凡例
- 行政区画
 - 宅地造成等工事規制区域(案)
 - 特定盛土等規制区域(案)



1:10,000




宅地造成等工事規制区域及び
特定盛土等規制区域の候補区域図
(敦賀市)

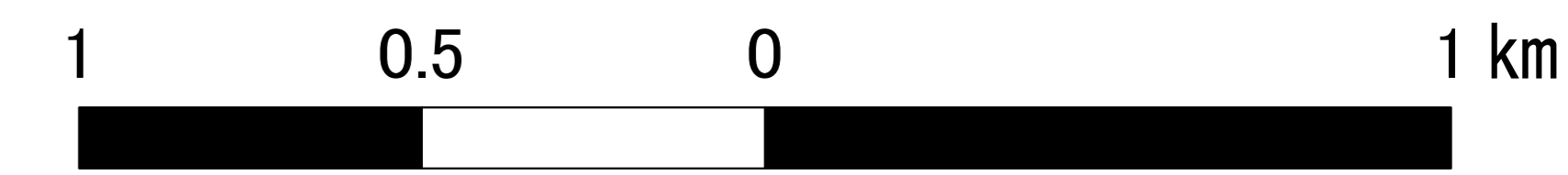
6



・測量法に基づく国土地理院長承認(複製)R 6JHF 4
・本製品を複製する場合には、国土地理院の長の承認を得なければならない。

凡例

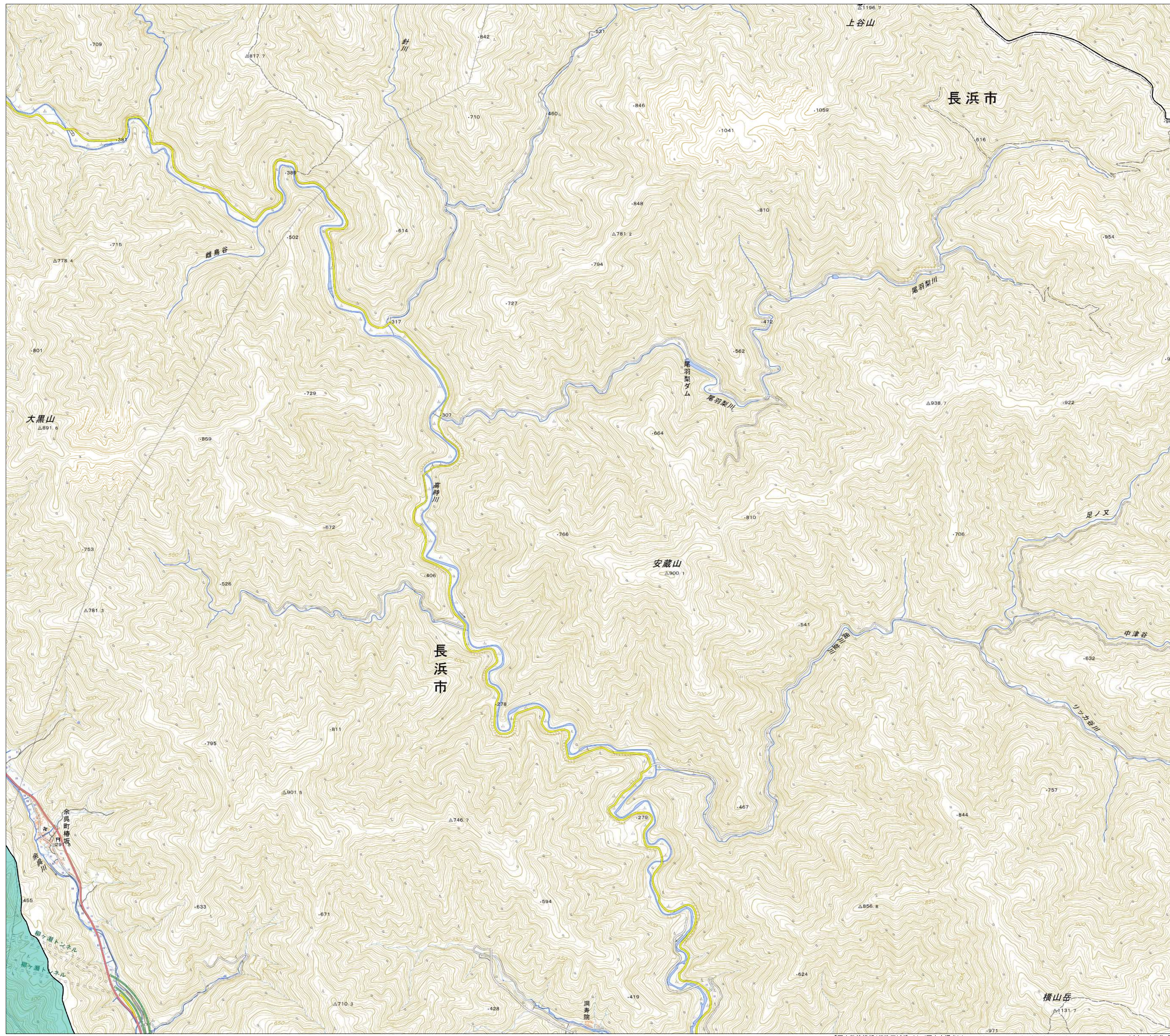
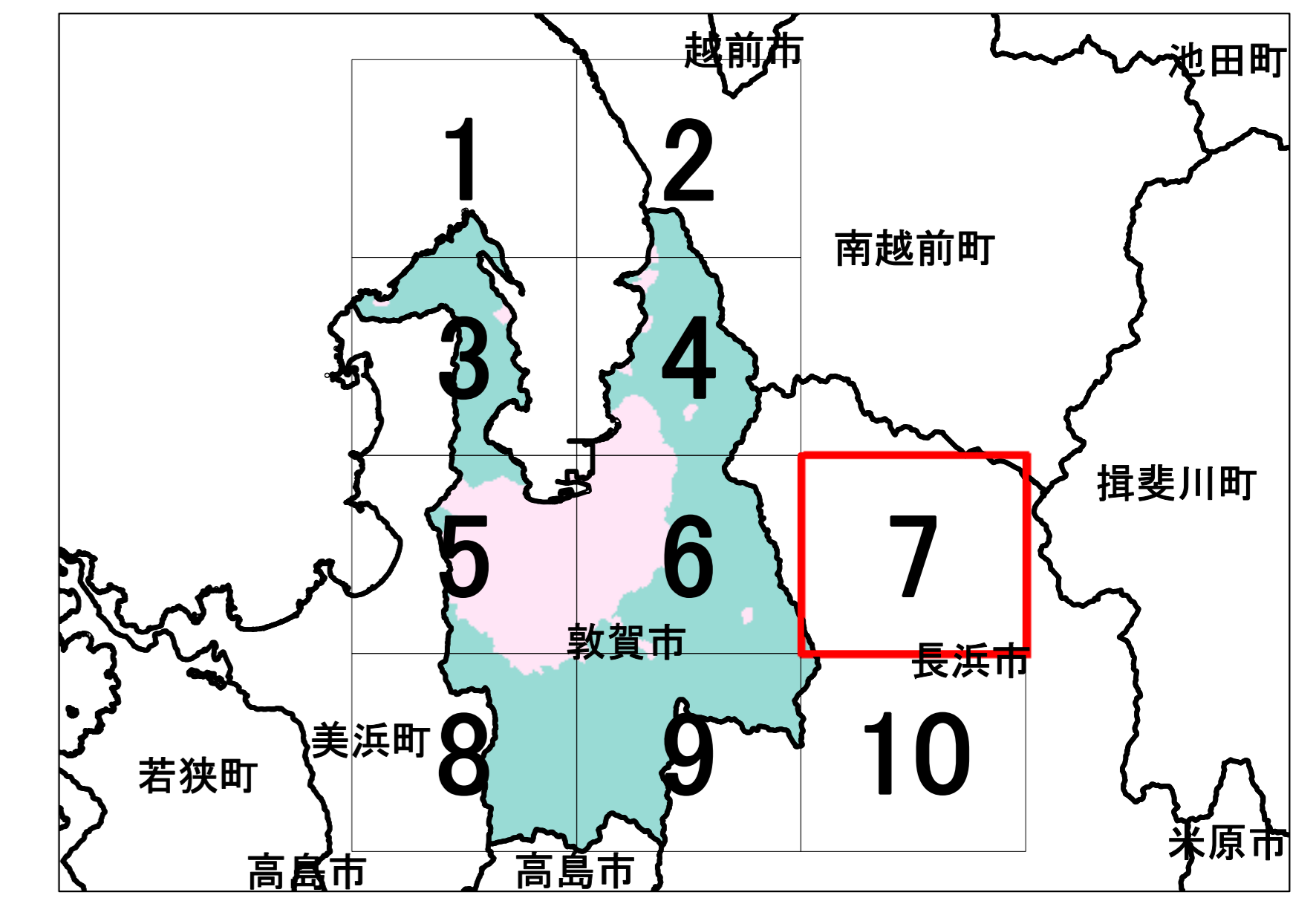

-  行政区域
-  宅地造成等工事規制区域(案)
-  特定盛土等規制区域(案)



1:10,000

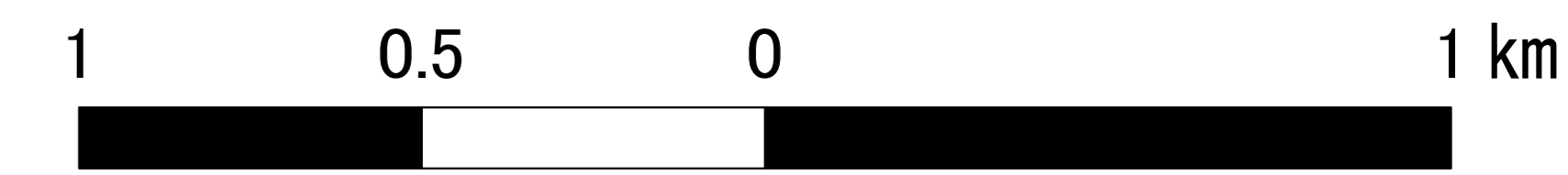
宅地造成等工事規制区域及び
特定盛土等規制区域の候補区域図
(敦賀市)

7



・測量法に基づく国土地理院長承認(複製)R 6JHf 4
・本製品を複製する場合には、国土地理院の長の承認を得なければならない。

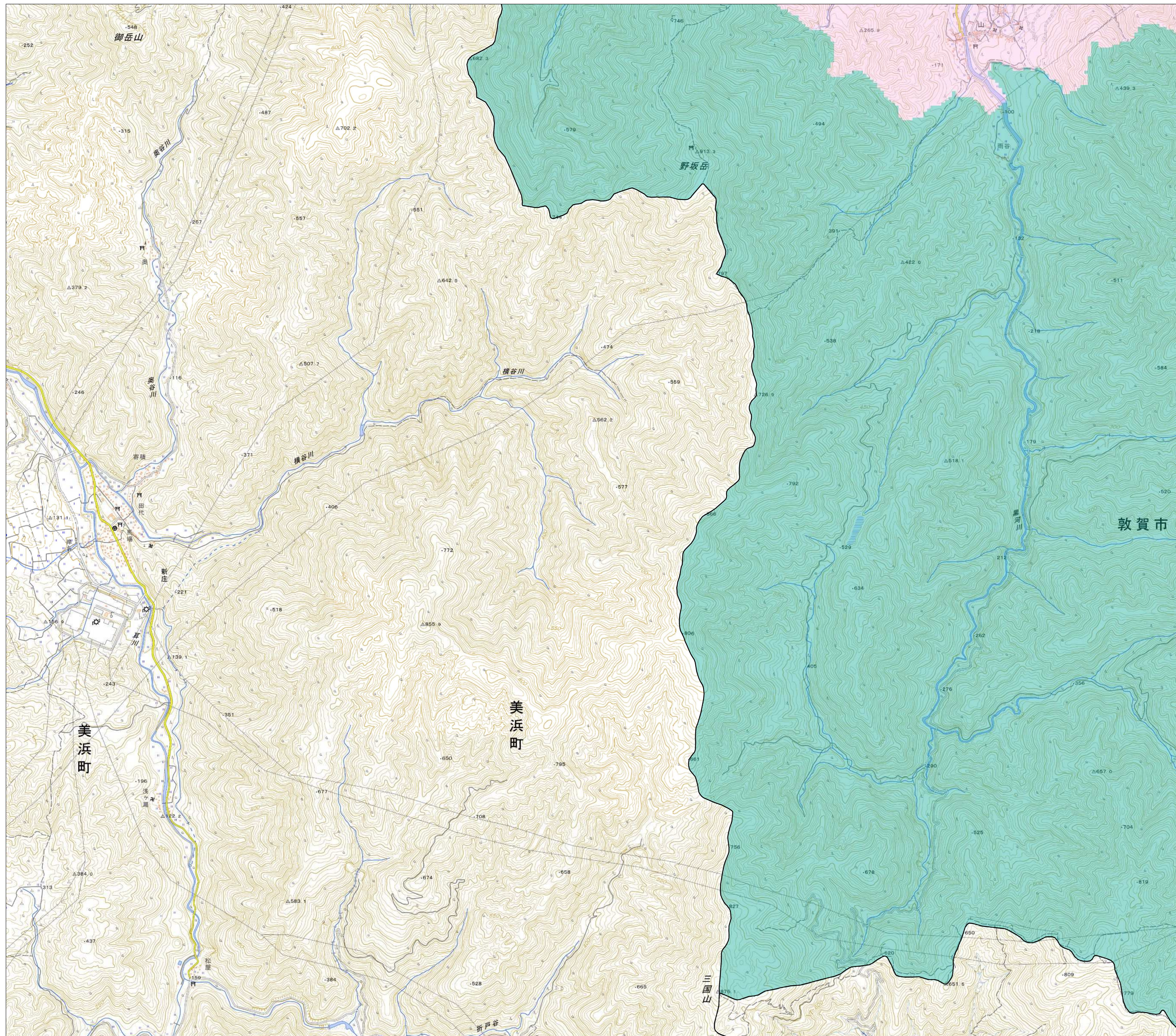
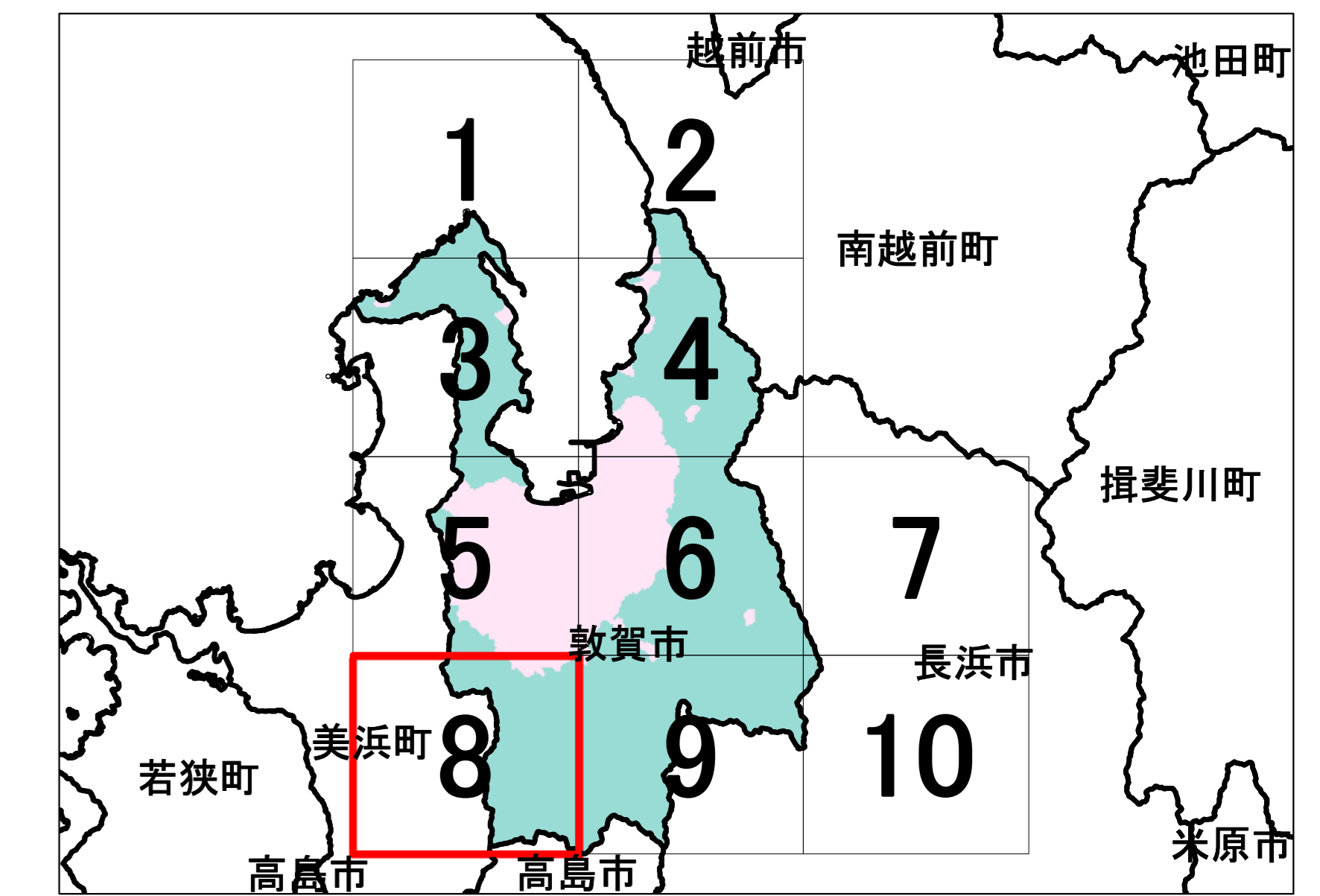

- 凡例
- 行政区画
 - 宅地造成等工事規制区域(案)
 - 特定盛土等規制区域(案)



1:10,000




宅地造成等工事規制区域及び
特定盛土等規制区域の候補区域図
(敦賀市)

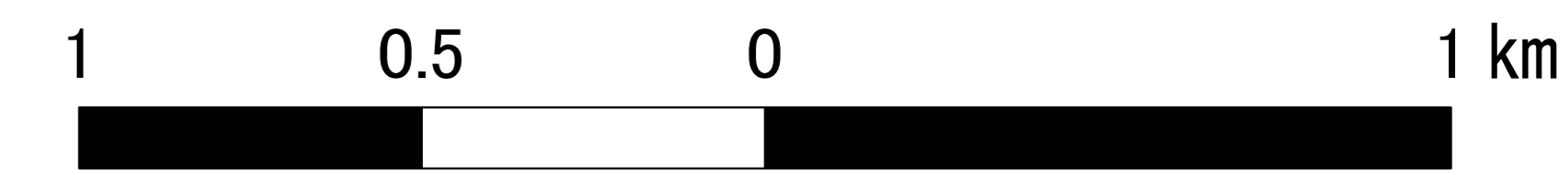
8



・測量法に基づく国土地理院長承認(複製)R 6JHF 4
・本製品を複製する場合には、国土地理院の長の承認を得なければならない。

凡例

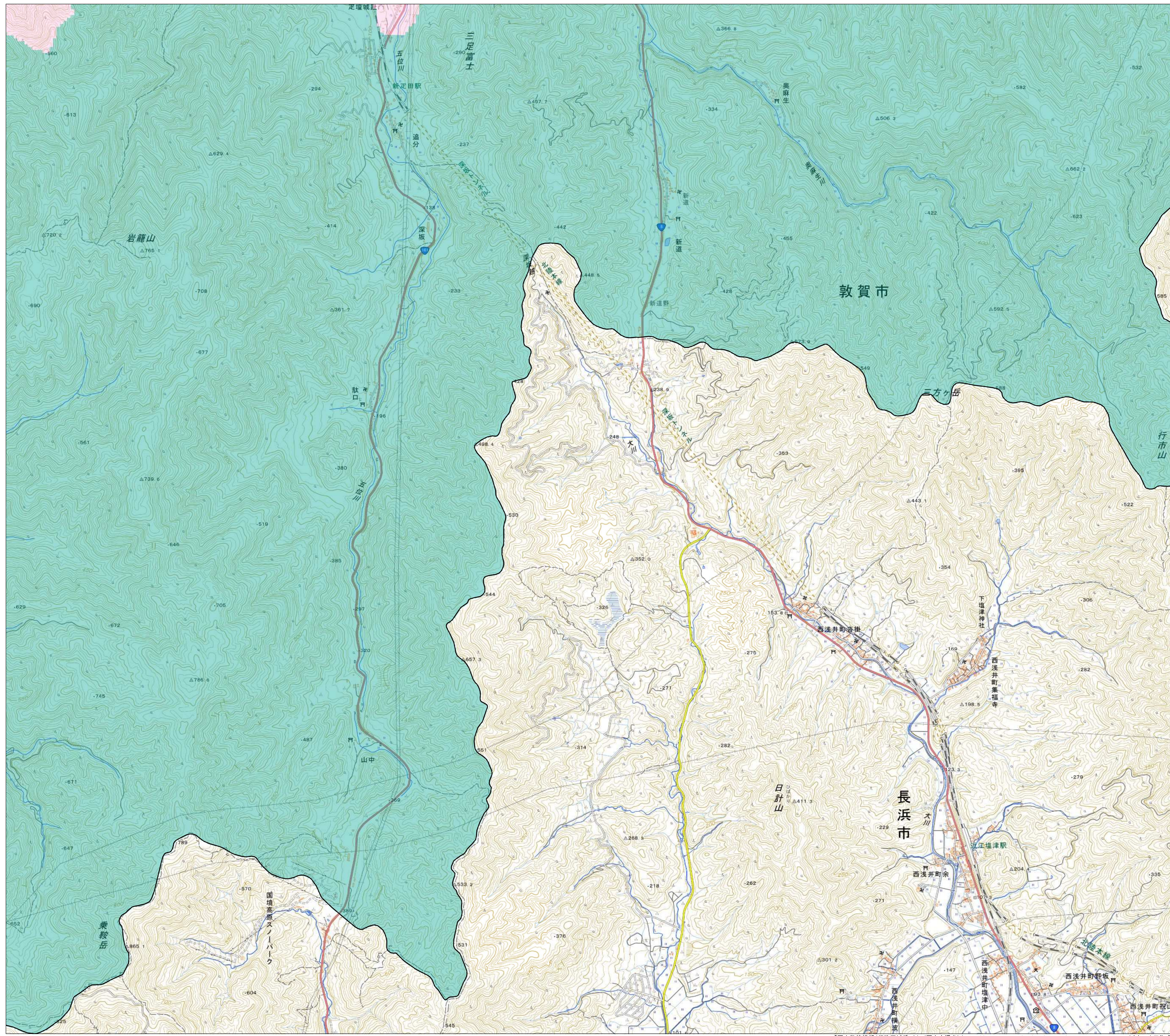
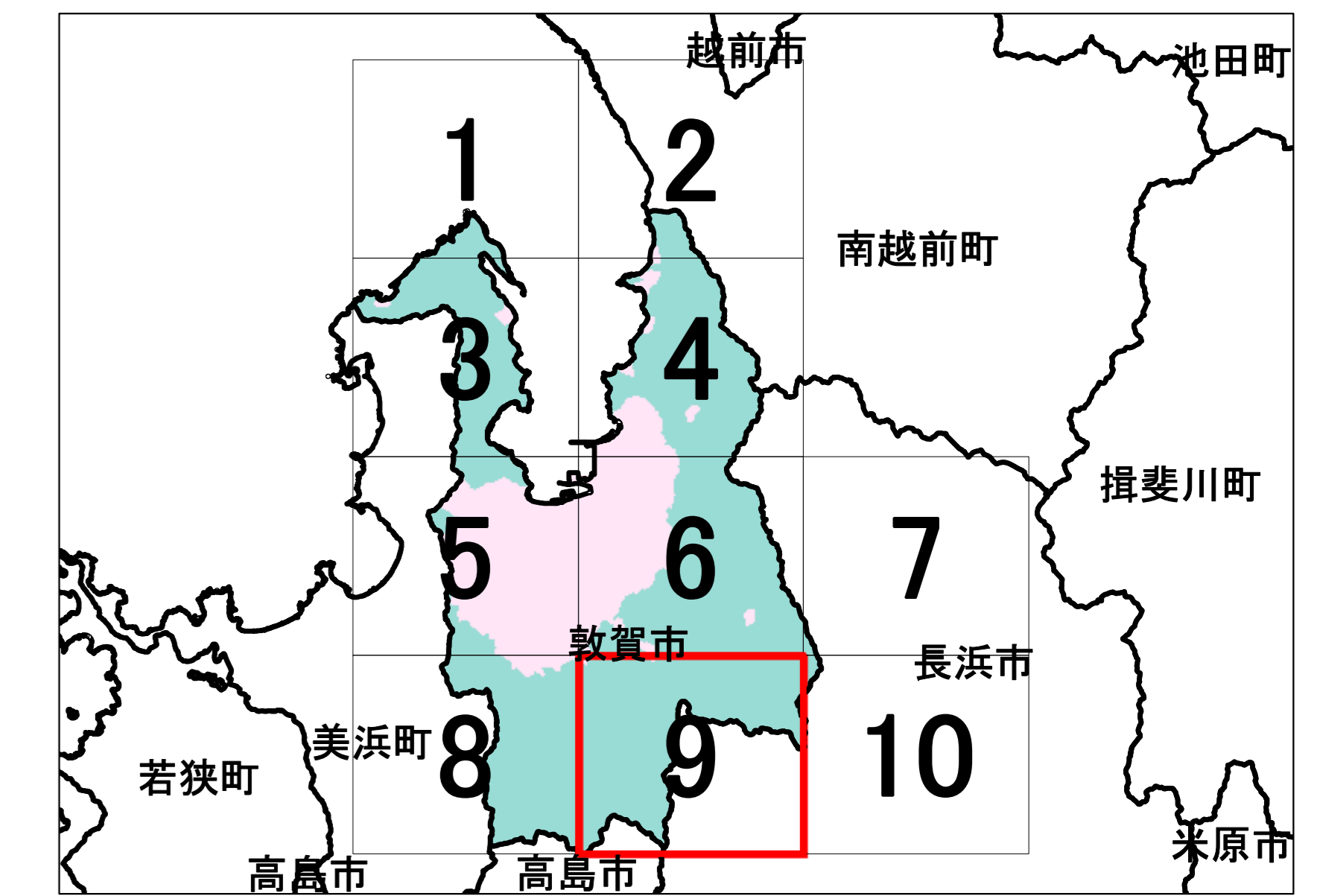

-  行政区域
-  宅地造成等工事規制区域(案)
-  特定盛土等規制区域(案)



1:10,000

宅地造成等工事規制区域及び
特定盛土等規制区域の候補区域図
(敦賀市)

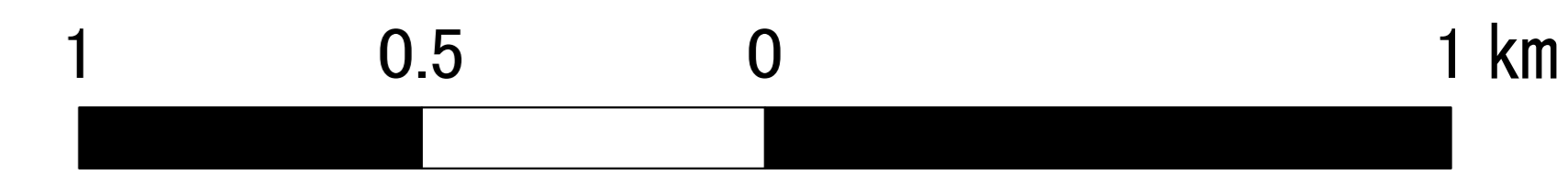
9



・測量法に基づく国土地理院長承認(複製)R 6JHf 4
・本製品を複製する場合には、国土地理院の長の承認を得なければならない。

凡例

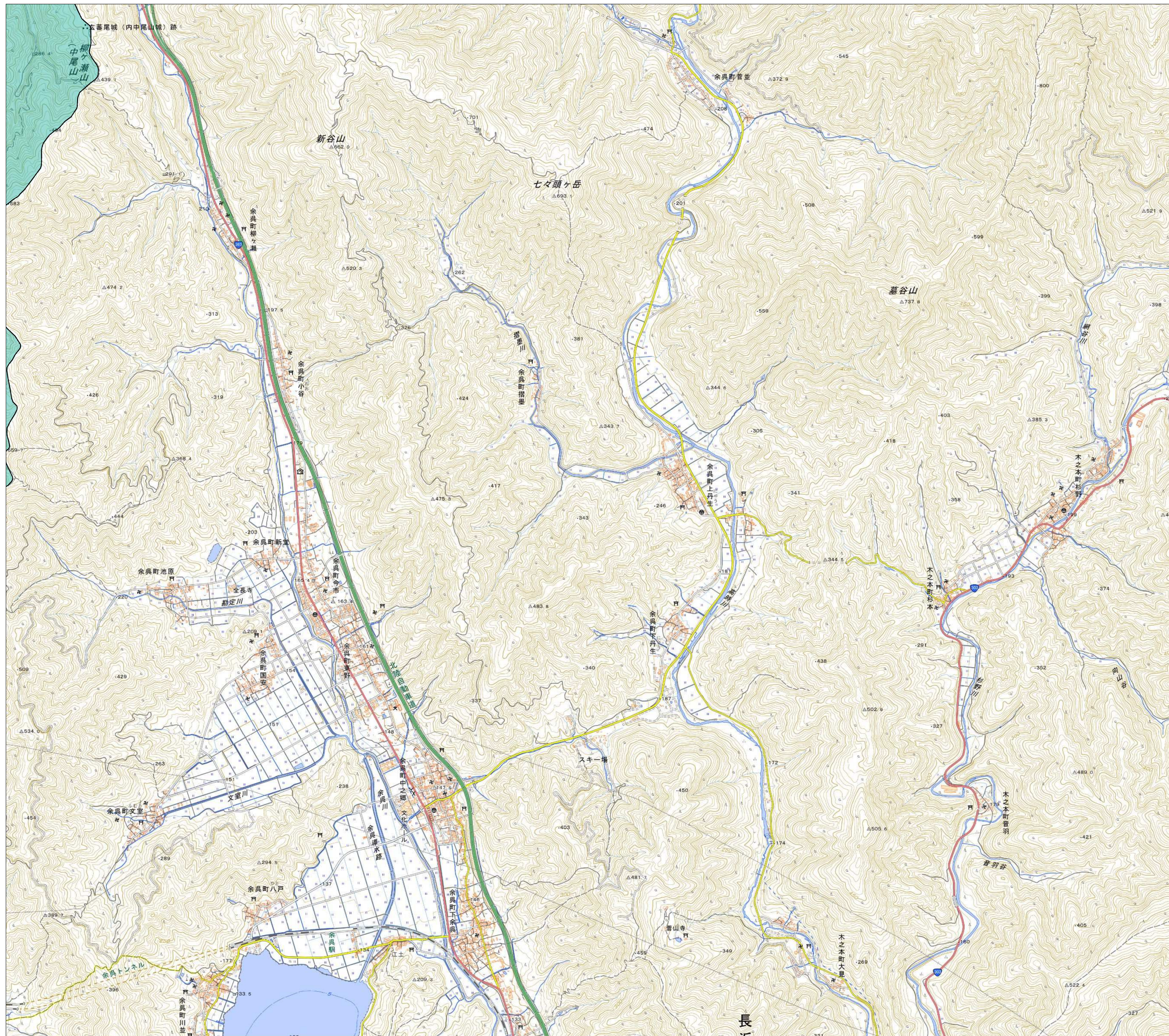
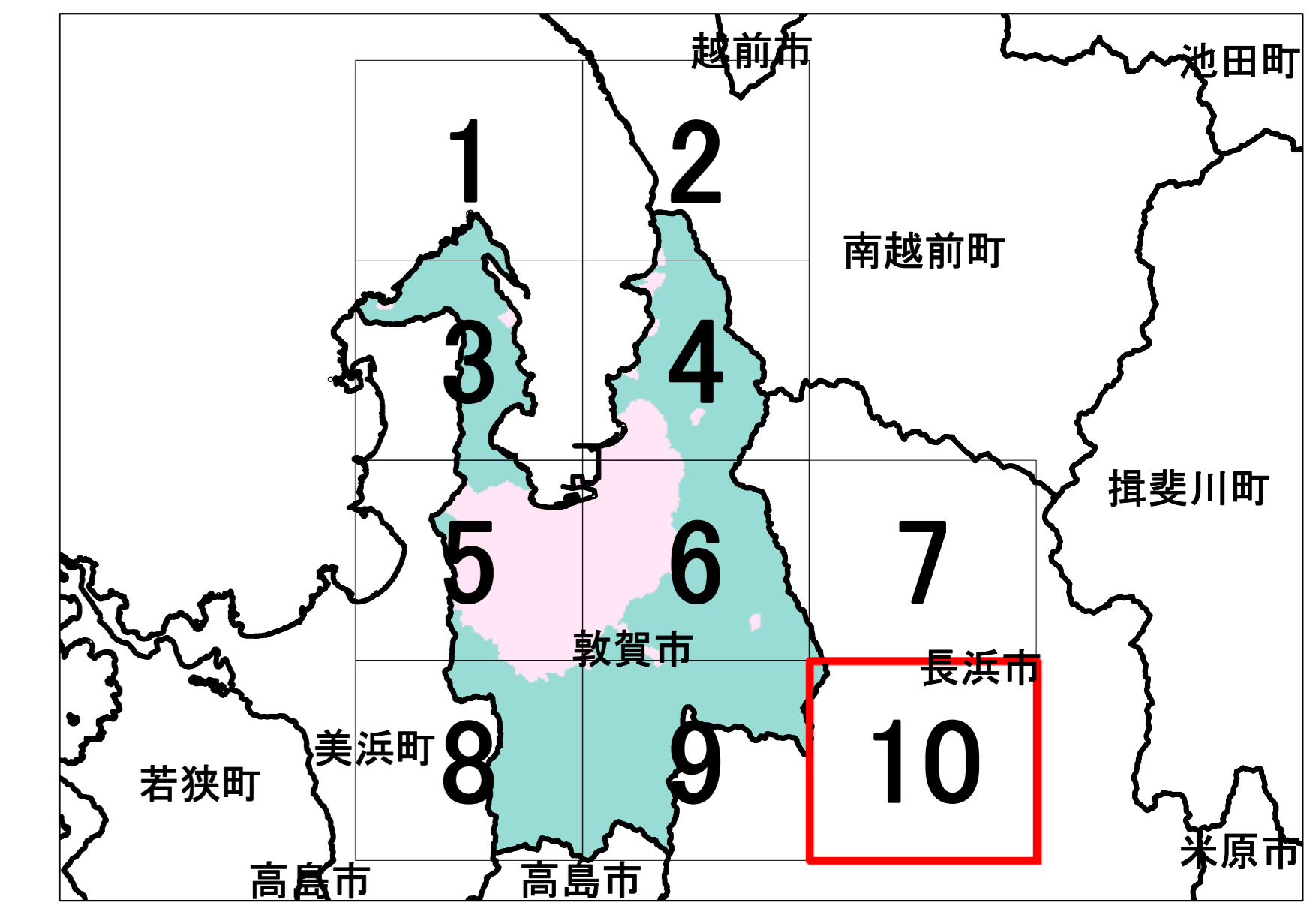

- 行政区画
- 宅地造成等工事規制区域(案)
- 特定盛土等規制区域(案)



1:10,000

宅地造成等工事規制区域及び
特定盛土等規制区域の候補区域図
(敦賀市)

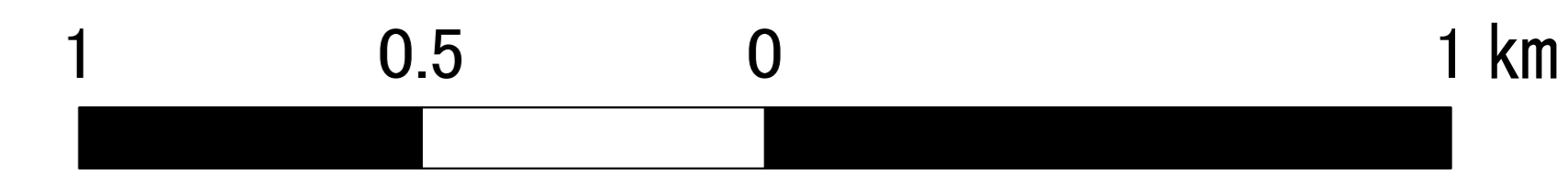
10



・測量法に基づく国土地理院長承認(複製)R 6JHF 4
・本製品を複製する場合には、国土地理院の長の承認を得なければならない。

凡例

- 行政区域
- 宅地造成等工事規制区域(案)
- 特定盛土等規制区域(案)



1:10,000