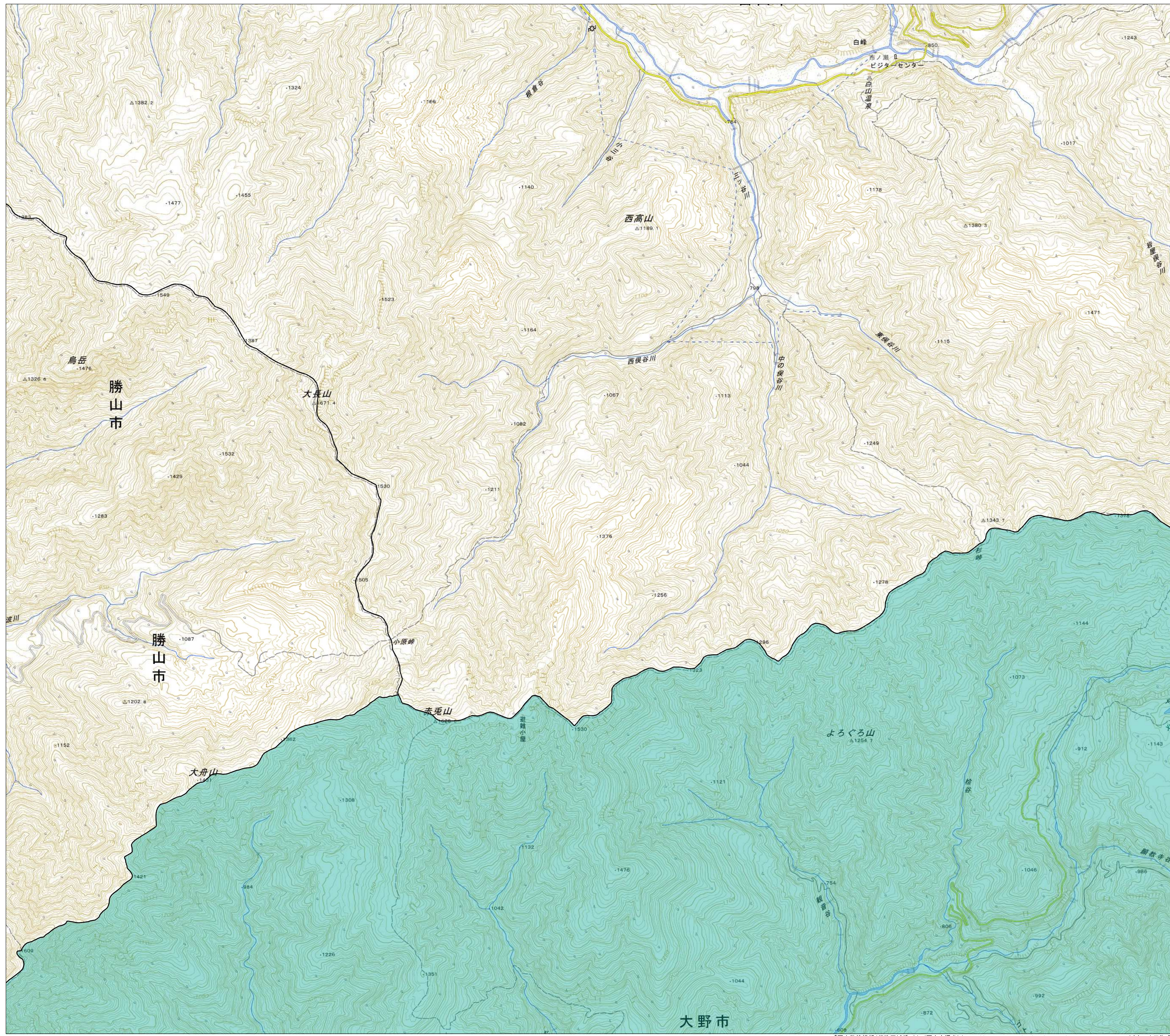
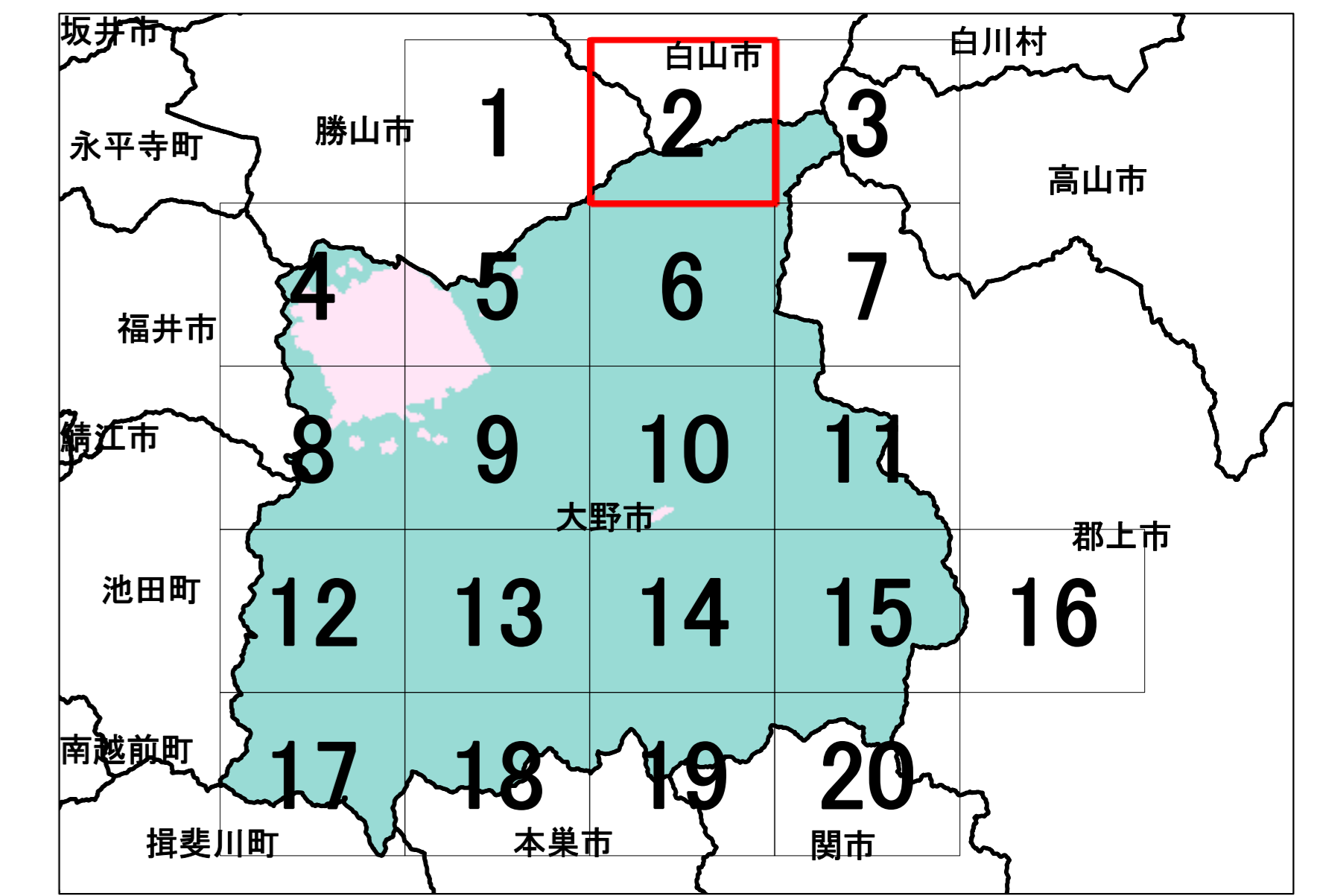



宅地造成等工事規制区域及び  
特定盛土等規制区域の候補区域図  
(大野市)

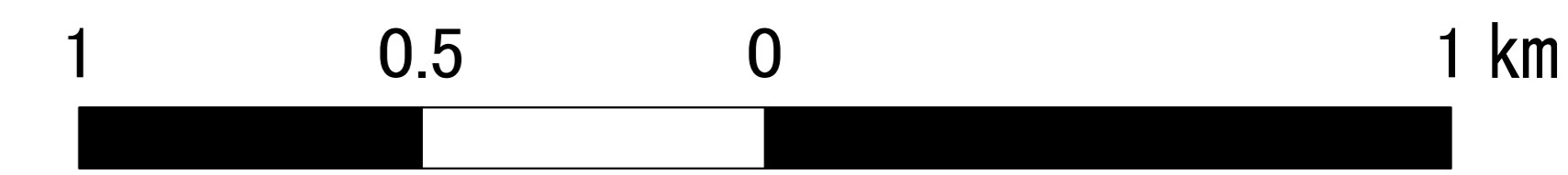
2



・測量法に基づく国土地理院長承認(複製)R 6JHF 4  
・本製品を複製する場合には、国土地理院の長の承認を得なければならない。

凡例

- 行政区画
- 宅地造成等工事規制区域(案)
- 特定盛土等規制区域(案)



1:10,000