

Fukui Prefecture  
都市計画事業

# JR北陸線高架化の概要

## 福井駅付近連続立体交差事業

平成17年4月18日JR北陸線高架切替



事業起点からの航空写真(平成17年3月撮影)

福井県  
福井駅周辺整備鉄道高架化事業促進期成同盟会

# 目指したのは、元気で魅力あふれるまち、ふくい。

## 連続立体交差事業について

福井市内を南北に走るJR北陸線は、地域住民の日常生活に密着した公共交通機関であり、福井市内の発展に極めて重要な役割を果たしています。

福井駅付近連続立体交差事業は、平成4年3月に事業認可され、福井市みのり1丁目から開発町57字までの区間でJR北陸線約3.3kmとえちぜん鉄道約2.7kmを高架化することにより踏切をなくし、交通事故や交通渋滞の解消、東西交通の円滑化を目的として実施されています。

総事業費は、約583億円を予定しており、福井県が事業主体となり進めています。

## 事業経過

年 月	事業内容
昭和59年5月～昭和61年3月	福井駅周辺整備構想策定
昭和60年5月	「福井駅周辺整備鉄道高架化事業促進期成同盟会」設立総会
昭和63年4月	連続立体交差事業 事業採択
平成元年9月	計画案(在来線高架先行方式)の策定
平成3年2月～3月	都市計画案の公告および縦覧
平成3年3月	都市計画決定
平成4年3月	連続立体交差事業 事業認可
平成7年3月	京福電気鉄道株式会社と工事協定を締結
平成8年3月	西日本旅客鉄道株式会社と工事協定を締結
平成9年3月	京福越前本線仮線供用開始
平成11年1月	JR北陸線足羽川橋梁着工
平成12年5月	JR北陸線高架本体着工

年 月	事業内容
平成12年6月	JR北陸線仮線供用開始
平成14年3月	連続立体交差事業 事業認可変更
平成14年3月	西日本旅客鉄道株式会社と工事協定を変更
平成14年9月	「えちぜん鉄道株式会社」設立
平成15年2月	3.4.7中央線(さくら通り)事業認可
平成15年3月	3.4.15城の橋線(城の橋通り)事業認可
平成15年6月	足羽川踏切廃止
平成15年6月	JR福井駅舎のデザイン発表
平成15年9月	日之出跨線橋撤去工事開始
平成16年8月	木田踏切廃止
平成16年9月	豊島跨線橋撤去工事開始
平成17年4月18日	JR北陸線高架切替

## 福井駅の状況



JR福井駅西口(平成17年3月撮影)



JR福井駅東口(平成17年3月撮影)



新福井駅舎の状況(平成18年9月撮影)

## 日之出跨線橋（日之出陸橋）撤去工事

日之出跨線橋 (平成 15年6月)



about Hinode bridge

### 日之出跨線橋

日之出跨線橋は、昭和39年1月(1964年)着工し、三年あまりの歳月を経て昭和42年9月 (1967年)に竣工しました。

道路の延長は、469.8m(橋梁325.0m+取付擁壁144.8m)、幅員13.5m、歩道は地下歩道で、長さ79.0m、幅員3.5m。

construction summary

### 日之出跨線橋撤去工事

JR北陸線の高架橋は日之出跨線橋と同じ高さになるため、日之出跨線橋を撤去し、道路を地上に下ろす必要がありました。

そこで、平成15年9月より4車線から2車線の交通規制をかけ、撤去工事に着手しました。

平成15年2月には側道部に仮踏切を設け、車両は地上を通しながら、日之出跨線橋本体の撤去工事を行いました。

道路整備も合わせて約10ヶ月の期間を経て平成16年7月末に仮日之出踏切による4車線通行となりました。

現在、歩道整備工事を行っており、平成18年度中に完成予定です。

日之出跨線橋と  
JR北陸線の交差部の状況 (平成 15年6月)



仮日之出踏切と  
JR北陸線の交差部の状況 (平成 18年9月)



## 豊島跨線橋（城の橋陸橋）撤去工事

about Toyoshima bridge

### 豊島跨線橋

昭和46年11月(1971年)着工し、二年あまりの歳月を経て、昭和48年12月(1973年)竣工しました。

道路の延長340.0m、高さ8.2m、平均勾配6.7度で、幅員13.0m。歩道は地下道で昭和49年(1974)春に完成。

construction summary

### 豊島跨線橋高上げ工事

JR線の高架橋本体工事に先がけて、仮線路敷設を行いました。その際豊島跨線橋の桁下において建築限界が不足することから橋桁を約1m高上げる工事を平成10年8月から実施し、平成12年6月にJR北陸線の仮線路供用が開始されました。

豊島跨線橋 (平成 15年7月)



足羽川に設けた迂回道の状況  
(平成 17年 3月)



豊島跨線橋と  
JR北陸線の交差部の状況 (平成 15年 8月)



豊島跨線橋と  
JR北陸線の交差部の状況 (平成 18年9月)



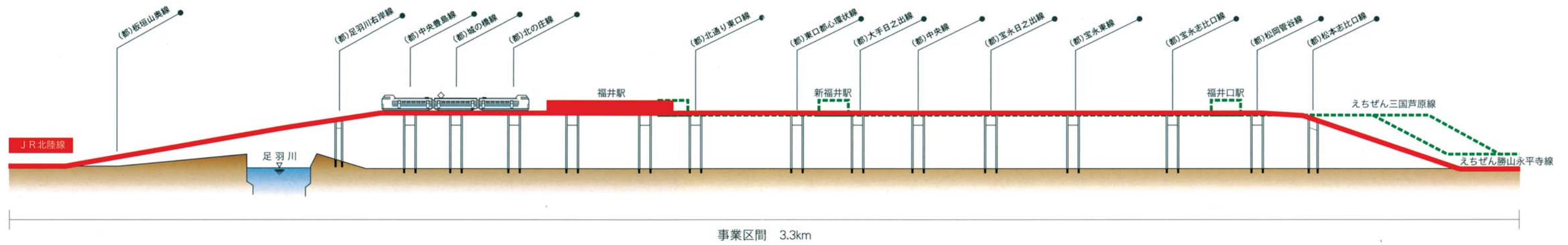
### 豊島跨線橋撤去工事

日之出跨線橋の撤去工事完了後の平成16年9月から、豊島跨線橋を通行止にし、撤去工事に着手しました。

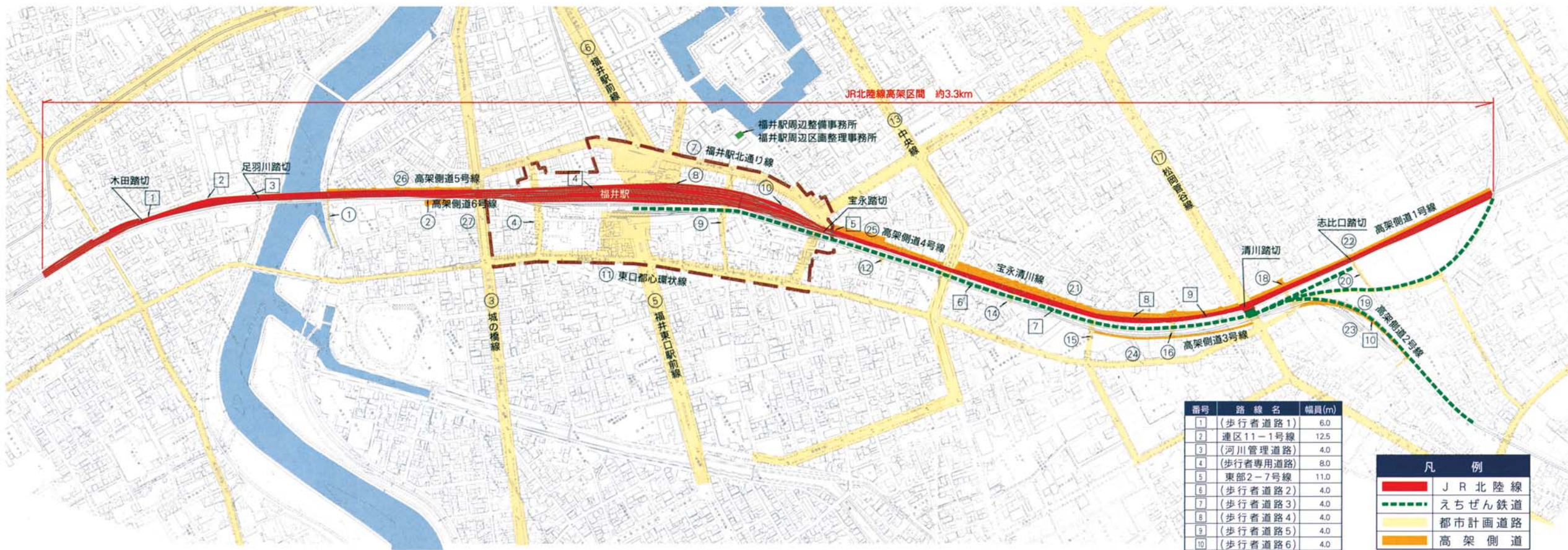
撤去工事に際しては、足羽川右岸に仮設道路を設け、交通を確保しながら工事を進め、平成17年7月に4車線通行となりました。

現在、歩道整備工事を行っており、平成18年度中に完成予定です。

# 縦断図



# 平面図



番号	路線名	区分	幅員(m)
①	足羽川右岸線	区画街路	6.0
②	中央豊島線	区画街路	12.0
③	城の橋線	幹線	27.0
④	北の庄線	補助幹線	14.0
⑤	福井東口駅前線	幹線	36.0
⑥	福井駅前線	幹線	44.0
⑦	福井北通り線	幹線	25.0
⑧	東口御園通り	歩行者専用	8.0
⑨	北通り東口線	補助幹線	14.0
⑩	東口御園通り	歩行者専用	8.0
⑪	東口都心環状線	幹線	25.0
⑫	大手日之出線	区画街路	12.0
⑬	中央線	幹線	27.0
⑭	宝永日之出線	区画街路	12.0
⑮	宝永東線	幹線	16.0
⑯	宝永志比口線	区画街路	12.0
⑰	松岡菅谷線	幹線	27.0
⑱	松本志比口線	区画街路	12.0
⑲	志比口開発線	幹線	12.0
⑳	福井口松本通り	歩行者専用	6.0
㉑	宝永清川線	幹線	12.0~18.0
㉒	高架側道1号線	区画街路	6.0
㉓	高架側道2号線	区画街路	6.0
㉔	高架側道3号線	区画街路	6.0
㉕	高架側道4号線	区画街路	6.0~10.0
㉖	高架側道5号線	区画街路	6.0
㉗	高架側道6号線	区画街路	6.0

番号	路線名	幅員(m)
1	(歩行者道路1)	6.0
2	連区11-1号線	12.5
3	(河川管理道路)	4.0
4	(歩行者専用道路)	8.0
5	東部2-7号線	11.0
6	(歩行者道路2)	4.0
7	(歩行者道路3)	4.0
8	(歩行者道路4)	4.0
9	(歩行者道路5)	4.0
10	(歩行者道路6)	4.0

凡例	
<span style="color:red">—</span>	J R 北陸線
<span style="color:green">- - -</span>	えちぜん鉄道
<span style="color:yellow">—</span>	都市計画道路
<span style="color:orange">—</span>	高架側道

注：えちぜん鉄道については、現在計画調整中です。

## JR 福井駅舎

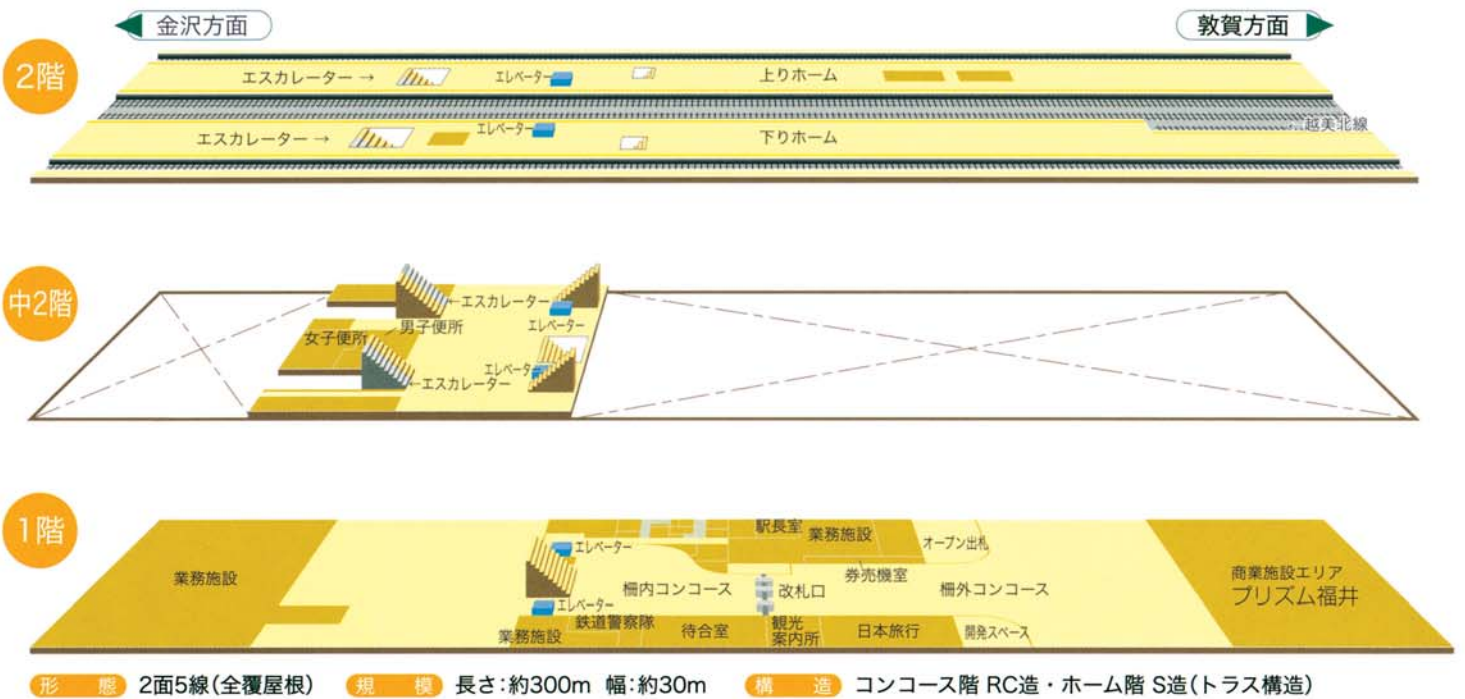
福井の顔にふさわしく、越前海岸の柱状節理や九頭竜川上流の河岸段丘など、福井県の自然風土をモチーフにして、明るく、シンボリックな外観となっています。

又、シンプルで洗練された構造で全体を統一し、ガラス面を垂直に用いることで維持管理にも優れたデザインとなっています。



新しいホームは気分最高だね!

ホームくん



## JR 福井駅の状況



約50年ぶりに  
JR福井駅が生まれ  
変わったんじゃ



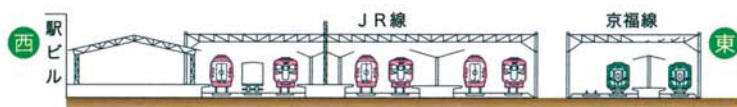
ベンリー博士

## 事業実施の方法(福井駅部)

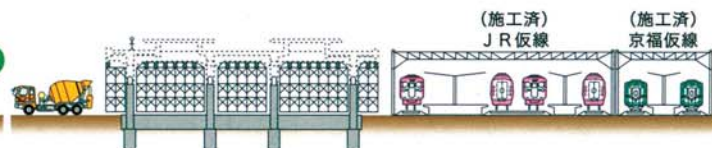
福井駅部では、仮線方式による施工方法が採用されました。まず、京福線(現在のえちぜん鉄道)の東側に仮の線路を建設し、京福線を仮の線路に切替えました。その後、今まで京福線があったところにJRの仮の線路を敷設し、従来のJR線の場所に高架本体を施工するという複雑なものでした。このことにより、鉄道を1日も止めることなく高架建設を進めることができました。

平成12年春からJRの高架本体工事に着手し、平成17年4月18日にJR北陸線の高架切替を迎えました。今後、交差道路の一日も早い開通とえちぜん鉄道の高架化の取組みを行っていきます。

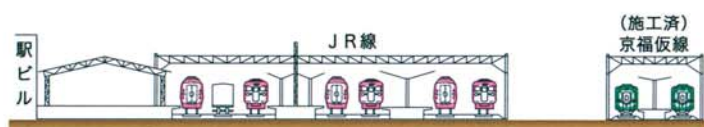
着工前平成7年3月



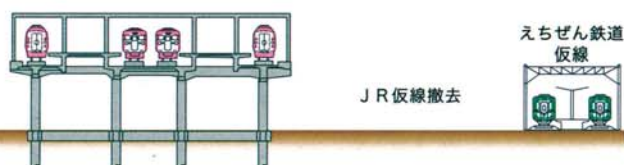
JR北陸線高架建設平成12年6月～



京福仮線切替後平成9年3月



JR北陸線高架切替平成17年4月



JR北陸線仮線切替後12年6月



えちぜん鉄道の高架化

今後、えちぜん鉄道の高架を北陸新幹線福井駅部と一体的に整備していきます。



# いま、まちが動きだす。



足羽川JR橋梁 (平成18年9月撮影)

福井駅周辺の交通情報

<http://info.pref.fukui.jp/toshi/renrakukai/>

福井県、福井市、福井県警察が運営する『福井駅周辺工事連絡会』では、福井駅周辺の工事による主な交通情報をお知らせしています。

## 福井県土木部都市計画課

〒910-8580 福井市大手3丁目17番1号  
TEL●0776-20-0499 FAX●0776-20-0647  
E-mail●tokei@pref.fukui.lg.jp

## 福井県福井駅周辺整備事務所

〒910-0005 福井県福井市大手2丁目4-13  
TEL●0776-28-5940 FAX●0776-28-5943  
URL●<http://info.pref.fukui.jp/toshi/ekisyuu/jimusyo.html>  
E-mail●ekisyuu@pref.fukui.lg.jp

## 福井駅周辺整備鉄道高架化事業促進期成同盟会

連続立体交差事業はガソリン税や自動車重量税等の道路特定財源をもとに、国土交通省の国庫補助により、福井県の都市計画事業として施行するものです。

健康長寿な福井です。

