

平成 25 年 8 月 1 日  
埋蔵文化財調査センター

## 福井城跡（山里口御門）の発掘調査について

### 1. 目的

県都デザイン戦略会議で示された山里口御門の復元整備に向けて、門の構造および建築に係る遺構の遺存状況を把握する。

### 2. 調査期間 資料4-1・2

平成 25 年 7 月 8 日（月）～8 月 30 日（金）

※調査は 2 回に分けて実施（Aブロック→Bブロック）。現在はAブロックの調査を実施中。今後は、山里口御門復元整備検討委員会の指導を受けて、発掘調査を継続していく予定。

### 3. 成果 資料4-3～5

- ・門跡の柱受け 4 箇所を全容を検出（柱受け 1～4）。規模は東西約 4.6m、南北約 3.6m。各柱受けの高さは約 3m。底から約 2.4mのところ段をもつ。
- ・柱受け 1 および 2 の基底部に小形長方形のほぞ孔を 2 箇所検出。
- ・柱を支える基礎石 2 基を柱受け 3 および 4 の底部で検出。基礎石は約 30 cm 角の正方形状で、6 cm 角のほぞ孔をもつ。
- ・石垣の両側面に沿った側溝（暗渠 1）を検出。幅約 30 cm。
- ・門通路上（中央やや南側）に沿った暗渠 2 を検出。幅 60 cm。
- ・土塁部で石垣上面に 9 cm 角のほぞ孔約 10 基を検出。1.5m の等間隔で列をなす。ほぞ孔の周囲は一辺 20～30 cm の方形に窪む。

### 4. 関連事業

- ・現地説明会
  - 1 回目：平成 25 年 7 月 27 日（土）終了
  - 2 回目：平成 25 年 8 月 25 日（日）予定
- ・パネル展示「発掘！福井城」
  - 平成 25 年 8 月 12 日（月）～8 月 16 日（金） 於 県庁ホール
- ・「夏休み親子県庁見学デー」（県民サービス室主催）において現地案内
  - 平成 25 年 7 月 26 日（金）、29 日（月）、8 月 6 日（火）、8 日（木）、12 日（月）

山里口御門復元整備 埋蔵文化財発掘調査スケジュール

資料4-1

	5月		6月			7月			8月			9月			10月			11月			
	12	21	1	11	21	1	11	21	1	11	21	1	11	21	1	11	21	1	11	21	
山里口御門～ 御廊下橋 通行止め			←————→						↔				←————→								
舗装撤去、 配管・配線等の移設	■																				
埋蔵文化財 発掘調査 Aブロック						■															
									■												
埋蔵文化財 発掘調査 Bブロック										■											
											■										
支障物件復旧														■							
PR事業																					

専門委員会  
現地確認

仮設通路設置

発掘調査(Aブロック)

測量

仮設通路移設

発掘調査(Bブロック)

測量

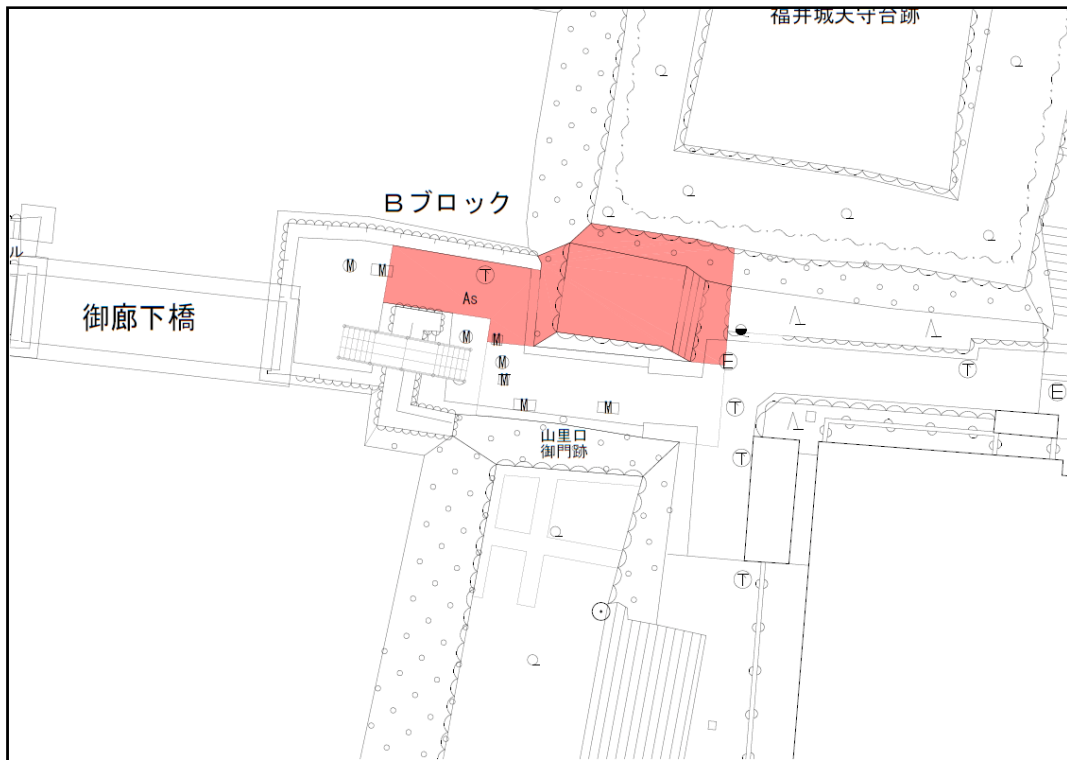
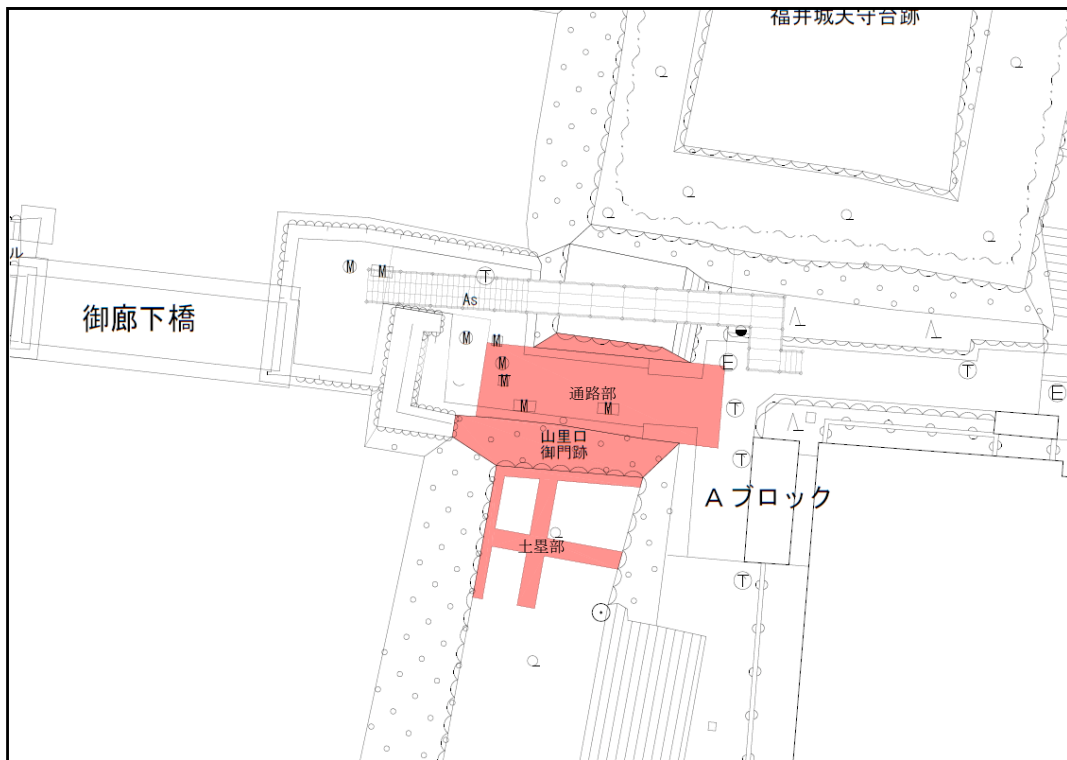
現地説明会(中間)

27日

現地説明会(最終成果)

福井城関連パネル展(県庁ホール)

12~16日



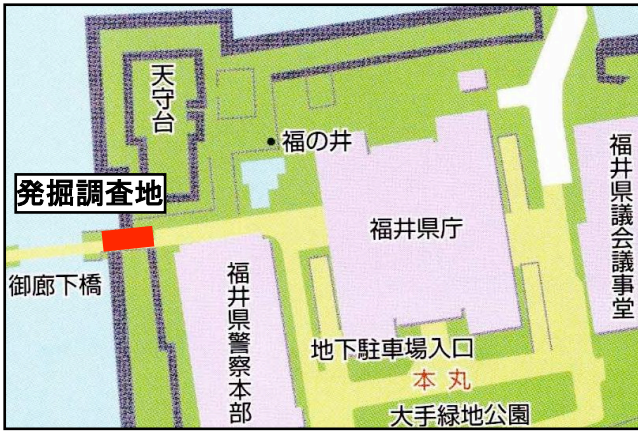


図1 調査区位置図

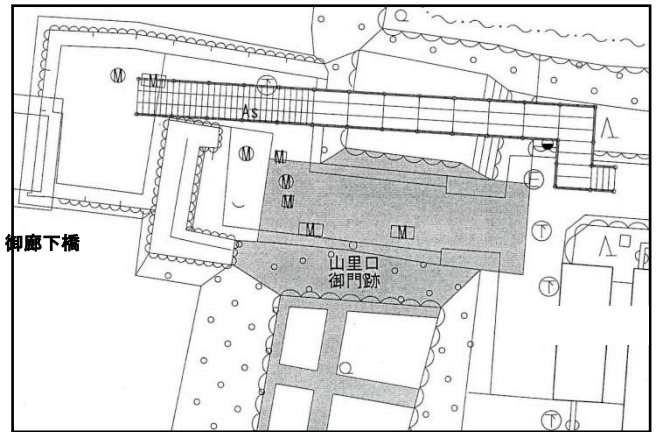


図2 調査範囲図

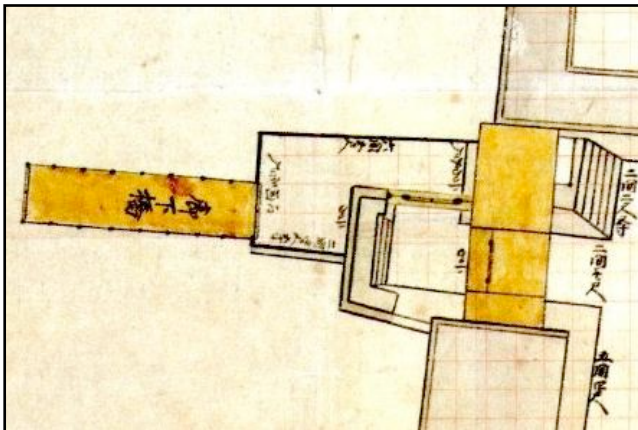


図3 「福井城本丸御建物図」『松平文庫』

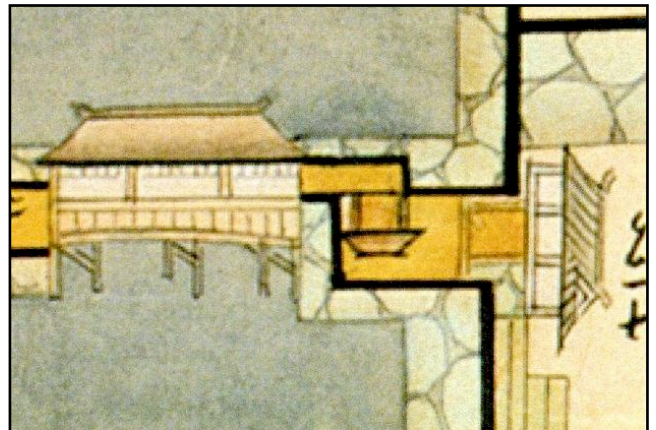


図4 「御城下之図」正徳4年(1714)

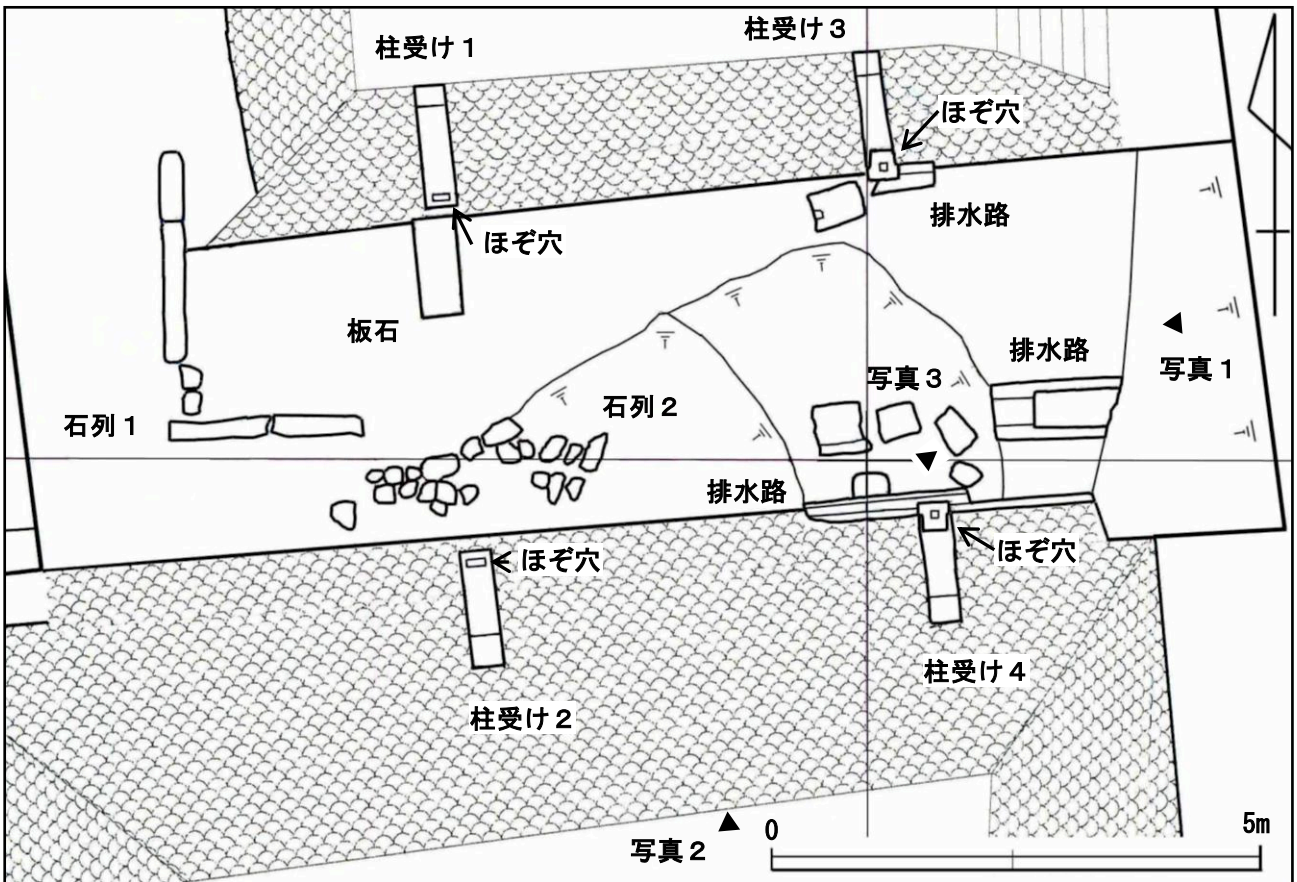


図5 Aブロック通路部平面略図(縮尺1/80)



写真1  
Aブロック通路部  
(東より)



写真2  
Aブロック通路部  
柱受け1・3 (南より)



写真3  
Aブロック通路部  
ほぞ穴と排水路 (北より)



写真4 Aブロック土塁部調査風景（南より）



写真5 Aブロック土塁部調査風景（東より）