

中部北陸自然歩道

越前加賀海岸国定公園

《福井県コース》

● Echizen-Kagakaigan Quasi-National Park



「鬼ヶ岳を望む道」の雑木林(武生市)

中部北陸自然歩道とは

中部北陸自然歩道は、中部北陸8県（群馬、新潟、富山、石川、福井、長野、岐阜および滋賀）にまたがる長距離自然歩道（総延長約4,029km）で、中部山岳や日本海など多様性に富んだ、豊かな自然、歴史や文化に触れ、自然保護に対する意識を高めることを目的としています。

県内のルートは、金津町吉崎を起点とし、越前加賀海岸国定公園に指定されている日本海沿岸を南下する海岸ルートと丸岡町から武生市にかけて、越前平野を望みながら名刹永平寺や一乗谷などを訪れる丘陵ルートとの2つのルートがあり、武生市から敦賀市にかけては旧北陸街道を経て、敦賀市足田から滋賀県境に至るルートと敦賀市の気比の松原を終点として近畿自然歩道に繋がるルートがあります。

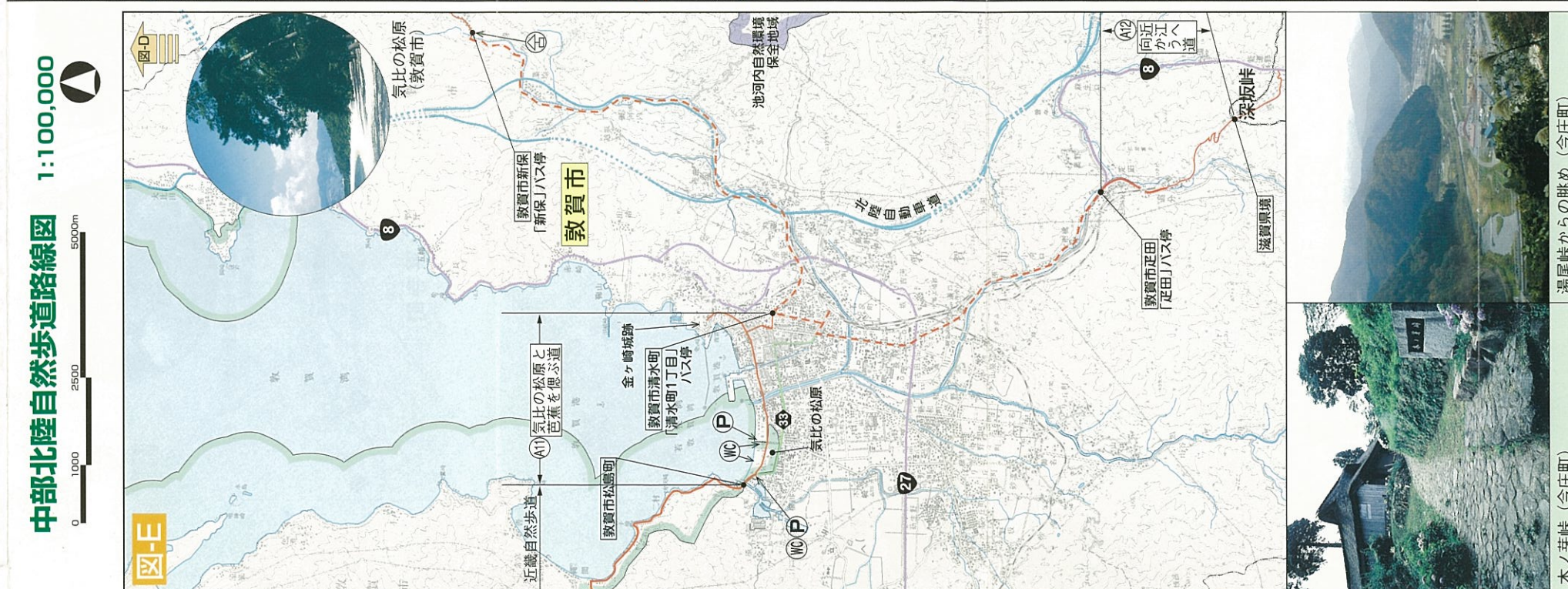
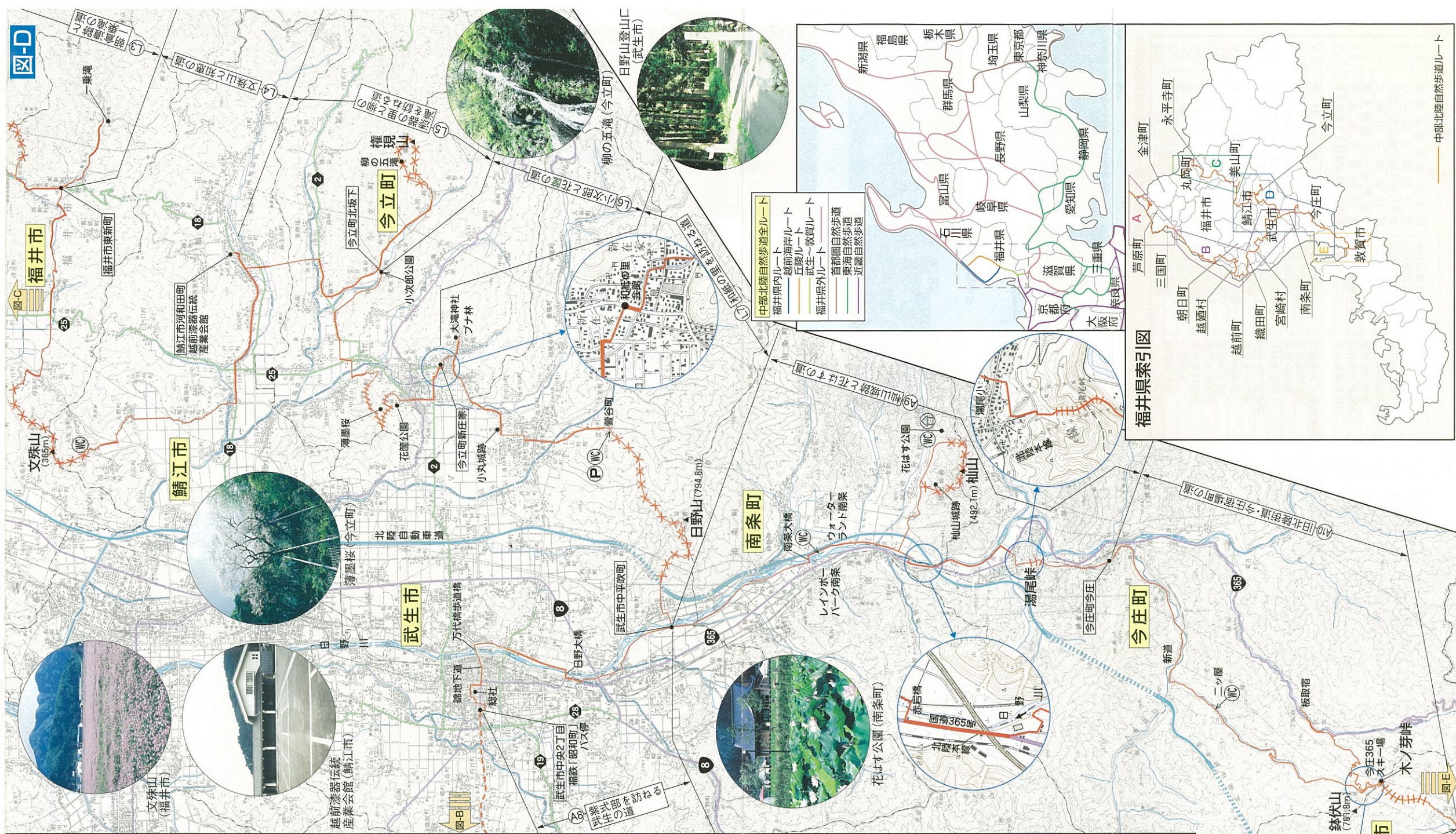
・中部北陸自然歩道についての問い合わせ先

- | | |
|---------------|------------------|
| 福井県福祉環境部自然保護課 | 0776-20-0305(直通) |
| ◆ 福井市観光課 | 0776-20-5346(直通) |
| ◆ 敦賀市観光課 | 0770-22-8128(直通) |
| ◆ 武生市商工観光課 | 0778-22-3007(直通) |
| ◆ 鯖江市産業と生活課 | 0778-53-2225(直通) |
| ◆ 美山町建設課 | 07797-4-1111(代表) |
| ◆ 永平寺町企画商工観光課 | 0776-63-3111(代表) |
| ◆ 三国町商工観光課 | 0776-82-3111(代表) |
| ◆ 芦原町観光商工課 | 0776-78-5111(代表) |
| ◆ 金津町農林商工課 | 0776-73-1221(代表) |
| ◆ 丸岡町教育委員会事務局 | 0776-68-0800(代表) |
| ◆ 今立町企画財政課 | 0778-43-1111(代表) |
| ◆ 南条町建設・水道課 | 0778-47-8003(直通) |
| ◆ 今庄町商工観光課 | 0778-45-1111(代表) |
| ◆ 朝日町商工観光課 | 0778-34-1234(代表) |
| ◆ 宮崎村商工観光課 | 0778-32-3200(直通) |
| ◆ 越前町商工観光課 | 0778-37-7714(直通) |
| ◆ 越前村産業課 | 0778-89-2187(直通) |
| ◆ 織田町産業課 | 0778-36-2282(直通) |

・関連する交通機関についての問い合わせ先

- | | |
|-----------------------|------------------|
| 京福バス(株) 坂井営業所 | 0776-77-2046(直通) |
| 福井鉄道(株) 武生営業所 | 0778-21-0712(直通) |
| 敦賀市生活防災課(敦賀市コミュニティバス) | 0770-22-8115(直通) |

●このリーフレットは「観光公益資金」の補助を受けて作成しました。



湯尾峠からの眺め(今庄町)

木ノ芽峠(今庄町)

凡	1日コース	例	WC	公共トイレ	駐車場
—	連絡コース	—	休	休息所	水族館
—	急勾配区間	—	山	園地	宿泊施設
—	登山道区間	—	カ	キャンプ場	
—	国定公園区域	—	カ	主要県道	
—	自然環境保全地域	—	カ	国道	
—	主要県道	—	カ	主要県道	




中部北陸自然歩道ルート

中部北陸自然歩道路線図

1:100,000

1000
2500
5000m

東尋坊と雄島
(三国町)



石川県

古崎園地から鹿島の茶人の眺望(金津町)

北湯湖畔園地(芦原町)

図-A

図-B

図-C


凡 例

— 1日コース	MC 公共トイレ
- - - 連絡コース	休憩所
##### 急勾配区間	園地
***** 登山道区間	キャンプ場
— 国定公園区域	P 駐車場
— 自然環境保全地域	水族館
— 国道	宿泊施設
— 主要県道	

自然歩道ルート上の要所には上記のような誘導標識や案内板が設置されています。



春日神社(越前村)



越前岬(越前町)



鬼ヶ岳(武生市)



総社周辺の石畳(武生市)



越前陶芸村(宮崎村)

中部北陸自然歩道コース一覧表(福井県内分)

番号	コース名	起点	終点	経路距離(km)	主要経過地
A1	運如と北湯湖をめぐる道	金津町吉崎	芦原町波松	14.0	北湯湖、吉崎御坊
A2	荒磯と文季の道	芦原町波松	三国町宿	12.7	越前松島、雄島、東尋坊
A3	日本海と望む道	福井市西畑町	福井市駒山町	10.8	鷹巣海水浴場、亀島
A4	越知山と望む道	福井市西畑町	朝日町越知山	6.6	武岡ヶ池、越知山
A5	越前岬と水仙の道	朝日町越知山	越前町玉川	20.5	花立峠、六所山、越前岬
A6	陶芸の里を訪ねる道	越前町四ツ杉	宮崎村舟場	11.7	剣神社、越前陶芸村
A7	鬼ヶ岳を望む道	宮崎村舟場	武生市大虫町	8.3	大虫の滝、鬼ヶ岳
A8	栗山城跡を訪ねる武生の道	武生市中央2丁目	武生市大虫町	7.6	龍泉寺、千代園神社、国分寺、総社大神宮
A9	栗山城跡を訪ねる武生の道	武生市中央2丁目	武生市中央2丁目	7.6	龍泉寺、千代園神社、国分寺、総社大神宮
A10	旧北陸街道今庄宿場跡の道	今庄町今庄	今庄町今庄	18.0	言祭地藏、木ノ芽峠、今庄365スキー場、板取宿
A11	気比の松原と芭蕉を偲ぶ道	敦賀市松島町	敦賀市松島町	80(往復)	気比神社宮、金ヶ崎城跡、気比の松原
A12	近江へ向かう道	敦賀市清水町	滋賀県境(深坂地域)	3.5	深坂峠
小計				139.2	
L1	龍ヶ島ダムと越前平野を望む道	丸岡町山口	永平寺町東古市	23.0	龍ヶ島ダム、丈越山、浄法寺山、冠岳
L2	永平寺と修行の道	永平寺町東古市	永平寺町東古市	16.7	永平寺、永平寺有料道路
L3	朝倉遺跡と一乗滝の道	福井市安波賀町	福井市東新町	7.0	朝倉氏遺跡、一乗滝
L4	文殊山と知恵の道	福井市東新町	福井市河和田町	17.4	文殊山
L5	漆器の里と柳の滝を訪ねる道	福井市河和田町	今立町北坂下	11.0	越前漆器伝統産業会館、権理山(柳の五滝)
L6	小次郎と花籠の道	今立町北坂下	今立町新在家	8.7	小次郎公園、花籠公園(環翠楼)
L7	和紙の里を訪ねる道	今立町新在家	武生市中央吹町	15.4	越前和紙の里、大滝神社、小丸城跡、日野山
小計				99.2	
合 計				238.4	

※注意
連絡コースの場合は、裏面の間
をい合せ先に、運行時刻や乗換え
場所等について、事前に必ず確
認してください。



この地図は、国土交通省の承認を受けて、同業旅行の57万5千の1地図図及び75万5千の1地形図を複製したものである。(承認番号平13総負、第424号)