



あわら・坂井の

農業農村整備2017

坂井地区農業農村整備事業推進協議会

〒913-8511 福井県坂井市三国町水居17-45

福井県坂井農林総合事務所(農村整備部)

TEL 0776-82-8481(直)



坂井管内の概要

当管内は、福井県の最北部、九頭竜川の下流地域に位置し、あわら市と坂井市の2市で構成されています。

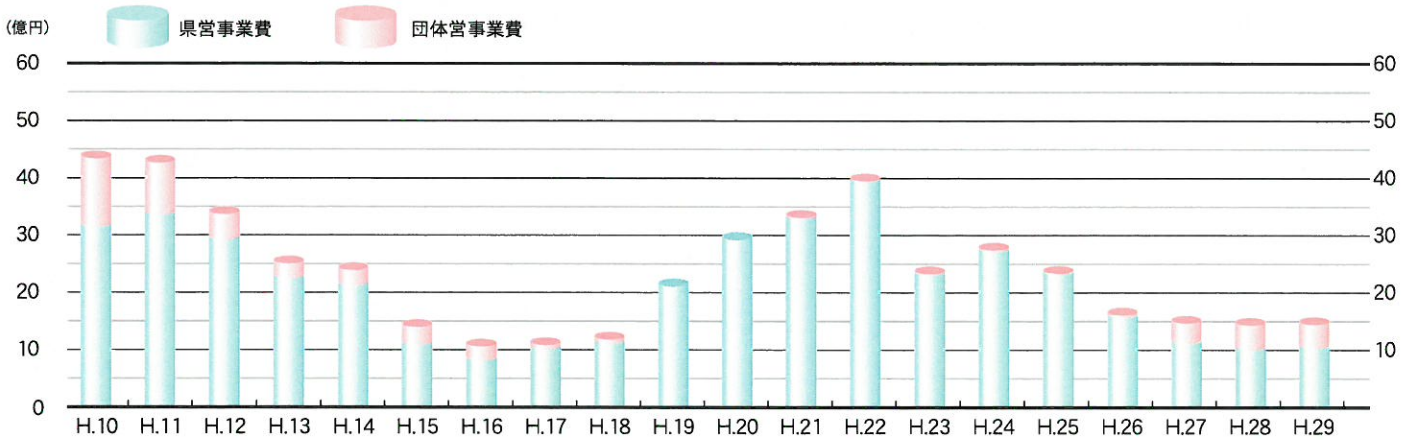
農業においては坂井平野に広がる「水田地域」をはじめ、「坂井北部丘陵地」や「三里浜砂丘地」などの畑作地で、各地域の特性に応じ、福井県の基幹作物である稲作を中心に、大麦、大豆、そばをはじめ、野菜や花き、果樹の生産が盛んに営まれています。

これらの営農の生産基盤や農村の生活環境等を保全・整備するため、ほ場の大区画化や農業用水路のパイプライン化、施設の長寿命化、多面的機能支払交付金に取り組んでいます。

1. 市の概要

| 市名 | 面積 (H27.10.1) | 人口 (H27.10.1) | 世帯数 (H27.10.1) | 耕地面積 (H27.7.15) | | | 森林面積 (H27.3.31) | 地域指定 | |
|------|-----------------------|------------------|-------------------|-----------------|---------|---------|--------------------|------|-------|
| | | | | 総数 | 水田 | 畑他 | | 山村振興 | 特定農山村 |
| あわら市 | 116.98km ² | 28,756 | 9,699 | 3,440ha | 2,620ha | 826ha | 4,399ha | — | 劔岳 |
| 坂井市 | 209.67km ² | 90,300 | 29,439 | 6,670ha | 5,940ha | 737ha | 7,322ha | 竹田 | 竹田 |
| 管内計 | 326.65km ² | 119,056 | 39,138 | 10,110ha | 8,560ha | 1,563ha | 11,721ha | 1旧村 | 2旧村 |

2. 農業農村整備事業費の推移 (当初)



3. 農業農村整備の整備率

平成29年3月31日現在

| 市名 | 農振農用地区域の水田面積 | ほ場整備実施面積 | ほ場整備率 | 大区画整備面積 (50a以上) | 大区画化率 | パイプライン整備面積 | パイプライン化率 |
|------|--------------|------------|-------|-----------------|-------|------------|----------|
| あわら市 | 2,726.0ha | 2,156.8ha | 79.1% | 1,412.0ha | 65.5% | 1,780.7ha | 65.3% |
| 坂井市 | 5,827.5ha | 5,351.3ha | 91.8% | 4,033.3ha | 75.4% | 3,251.8ha | 55.8% |
| 管内計 | 8,553.5ha | 7,508.1ha | 87.8% | 5,445.3ha | 72.5% | 5,032.5ha | 58.8% |
| 県全体 | 35,320.9ha | 31,077.7ha | 88.0% | 12,077.0ha | 38.9% | 16,105.8ha | 45.6% |

4. 平成29年度実施中の農業農村整備事業

※進捗はH28まで事業費 (繰越含む) / 全体事業費

県営事業

経営体育成基盤整備事業

| フリガナ 地区名 | 関係市町 | 採択 年度 | 受益面積 (ha) | 総事業費 (千円) | 事業内容 | 28年度まで 進捗 | 29年度予算額 (千円) | 関係土地 改良区等 |
|-------------|------|----------|--------------|--------------|-------------------------|--------------|-----------------|----------------|
| ホソロギ 細呂木 | あわら市 | H24 | 41.9 | 1,261,800 | 区画整理 41.9ha 暗渠排水 41.9ha | 93.8% | 60,000 | 細呂木北部 土地改良区 |
| ゴウデン 御油田 | 坂井市 | H25 | 44.3 | 304,000 | 用排水路工 10.0km 農道工 4.9km | 100% | — | 坂井土地改良区 |

県営事業

かんがい排水事業

| フリガナ 地区名 | 関係市町 | 採択 年度 | 受益面積 (ha) | 総事業費 (千円) | 事業内容 | 28年度まで 進捗 | 29年度予算額 (千円) | 関係土地 改良区等 |
|---------------------------|-------------|----------|--------------|--------------|---|--------------|-----------------|---------------|
| ヒガシエ 東江 | あわら市 坂井市 | H22 | 377.5 | 2,704,580 | パイプライン 幹線 6.3km 支線 43.7km 水管理システム 1式 | 100% | — | 十郷用水 土地改良区 |
| ゴカエ 五ヶ江 | あわら市 坂井市 | H25 | 211.8 | 2,082,000 | パイプライン 幹線 2.5km 支線 27.8km 水管理システム 1式 | 46.5% | 400,000 | 十郷用水 土地改良区 |
| マルオカ 丸岡 | 坂井市 | H25 | 244.1 | 2,659,000 | パイプライン 幹線 2.2km 支線 25.8km 水管理システム 1式 | 26.3% | 360,000 | 丸岡町 土地改良区 |
| マルオカ2キ 丸岡2期 | 坂井市 永平寺町 | H26 | 411.7 | 2,472,000 | パイプライン 幹線 5.9km 支線 52.0km 水管理システム 1式 | 21.0% | 250,200 | 丸岡町 土地改良区 |
| カワイハルチカヨウスイヒガシ 河合春近用水東 | 坂井市 福井市 | H22 | 275.7 | 2,630,910 | パイプライン 幹線 6.3km 支線 29.1km 水管理システム 1式 | 100% | — | 河合春近 土地改良区 |

畑地帯総合整備事業

| フリガナ 地区名 | 関係市町 | 採択 年度 | 受益面積 (ha) | 総事業費 (千円) | 事業内容 | 28年度まで 進捗 | 29年度予算額 (千円) | 関係土地 改良区等 |
|----------------------|------|----------|--------------|--------------|--|--------------|-----------------|----------------|
| サンリハマサキユウチ 三里浜砂丘地 | 坂井市 | H9 | 222.0 | 3,350,040 | 農業用用水 12.9km 農道整備 0.4km 暗渠排水 75.8ha 農地保全 14.3km | 100% | — | 三里浜地区 土地改良区 |

湛水防除事業

| フリガナ 地区名 | 関係市町 | 採択 年度 | 受益面積 (ha) | 総事業費 (千円) | 事業内容 | 28年度まで 進捗 | 29年度予算額 (千円) | 関係土地 改良区等 |
|----------------|------|----------|--------------|--------------|------------|--------------|-----------------|---------------|
| カドハイスイ 加戸排水 | 坂井市 | H29 | 63.9 | 1,200,000 | 排水機場整備 1ヶ所 | — % | 30,000 | 加戸排水 土地改良区 |

基幹水利施設ストックマネジメント事業

| フリガナ 地区名 | 関係市町 | 採択 年度 | 受益面積 (ha) | 総事業費 (千円) | 事業内容 | 28年度まで 進捗 | 29年度予算額 (千円) | 関係土地 改良区等 |
|----------------------|-------------|----------|--------------|--------------|---|--------------|-----------------|-----------------|
| クスリュウガワサガン 九頭竜川左岸 | 坂井市 福井市 | H27 | 815.0 | 1,805,000 | 農業用排水 11ヶ所 水管理システム 1式 | 44.5% | 25,000 | 九頭竜川左岸 土地改良区 |
| ホクブキウリョウ 北部丘陵 | あわら市 坂井市 | H28 | 1,790.4 | 507,000 | 中央幹線付帯設備補修 42ヶ所 ファーム Pond付帯設備補修 34ヶ所 | 17.8% | 60,000 | 坂井北部 土地改良区 |
| フソウ 部荘 | あわら市 坂井市 | H29 | 301.0 | 85,000 | 除塵機整備 1ヶ所 | — % | 3,000 | 坂井 土地改良区 |

農道保全対策事業

| フリガナ 地区名 | 関係市町 | 採択 年度 | 受益面積 (ha) | 総事業費 (千円) | 事業内容 | 28年度まで 進捗 | 29年度予算額 (千円) | 関係土地 改良区等 |
|--------------------|------|----------|--------------|--------------|------------------------|--------------|-----------------|--------------|
| サカイホクブ 坂井北部 | あわら市 | H22 | 1,890.0 | 618,000 | 橋梁補強、耐震対策 トンネル補修 1式 | 100% | — | |
| アワラホクブ 芦原北部 | あわら市 | H26 | 51.0 | 71,000 | 路面改良 773m 付帯工 1式 | 100% | — | |
| サカイホクブ2キ 坂井北部2期 | あわら市 | H29 | 1,890.0 | 900,000 | 路面改良 4,780m 法面保護 1式 | — % | 36,000 | |

団体営事業

地域用水機能増進事業

| フリガナ 地区名 | 関係市町 | 採択 年度 | 受益面積 (ha) | 総事業費 (千円) | 事業内容 | 28年度まで 進捗 | 29年度予算額 (千円) | 関係土地 改良区等 |
|------------------------|----------------------|----------|--------------|--------------|--------------------------|--------------|-----------------|---------------------|
| クスリュウカワカウリュウ 九頭竜川下流 | あわら市・坂井市 福井市・永平寺町 | H11 | 11,642.0 | 2,699,000 | 増進支援活動 1式 施設等の改修整備 1式 | 33.6% | 260,600 | 九頭竜川鳴鹿堰堤 土地改良区連合 |

地域用水機能環境事業

| フリガナ 地区名 | 関係市町 | 採択 年度 | 受益面積 (ha) | 総事業費 (千円) | 事業内容 | 28年度まで 進捗 | 29年度予算額 (千円) | 関係土地 改良区等 |
|-------------|------|----------|--------------|--------------|------------|--------------|-----------------|---------------|
| タカボコ 高椋 | 坂井市 | H29 | 436.0 | 317,000 | 小水力発電施設 1式 | — % | 18,000 | 高椋用水 土地改良区 |

農山漁村振興交付金

| フリガナ 地区名 | 関係市町 | 採択 年度 | 受益面積 (ha) | 総事業費 (千円) | 事業内容 | 28年度まで 進捗 | 29年度予算額 (千円) | 関係土地 改良区等 |
|-------------|------|----------|--------------|--------------|-------------------------------|--------------|-----------------|--------------|
| ハルエ 春江 | 坂井市 | H27 | 13,034.0 | 604,000 | 受入機能強化施設 1式 自然環境保全・活用施設 1式 | 86.1% | 84,000 | 春江町 土地改良区 |

基幹水利施設管理事業

| フリガナ 地区名 | 関係市町 | 採択 年度 | 受益面積 (ha) | 事業内容 | 29年度予算額 (千円) | 関係土地 改良区等 |
|----------------|-------------|----------|--------------|-----------------|-----------------|---------------|
| サカイホクブ 坂井北部 | あわら市 坂井市 | H8 | 1,806.0 | 点検整備等・電力料金・整備補修 | 44,623 | 坂井北部 土地改良区 |

国営造成施設管理体制整備促進事業（管理体制整備型）

| フリガナ 地区名 | 関係市町 | 採択 年度 | 受益面積 (ha) | 事業内容 | 29年度予算額 (千円) | 関係土地 改良区等 |
|----------------|-------------|----------|--------------|----------------|-----------------|---------------|
| サカイホクブ 坂井北部 | あわら市 坂井市 | H12 | 1,806.0 | 強化支援・計画策定・推進活動 | 13,420 | 坂井北部 土地改良区 |

管理事業

農業農村整備事業



県営かんがい排水事業 五ヶ江地区



県営湛水防除事業 加戸排水地区



県営農道保全対策事業 坂井北部2期地区



県営経営体育成基盤整備事業 細呂木地区

九頭竜川地域 農と水の振興ビジョン

目的

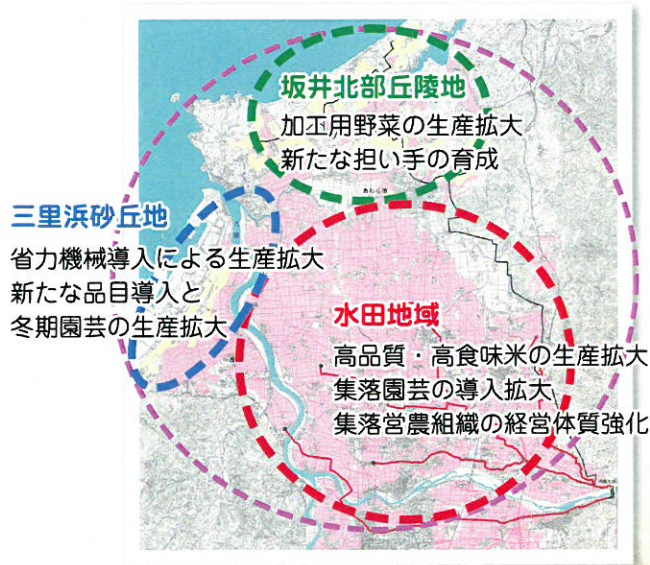
農業用水のパイプライン化によるメリットを最大限活用し、農業・農村の目指す方向性とその実現に向けた具体的方策を示します。

目標年次

平成30年度

基本理念

「魅力ある九頭竜川下流域の創造」地域特性を活かした食料産業基地として産地間競争に負けない夢と希望の持てる農業、そして、水の恵みを活かした魅力ある田園空間を創造する。



水田地域



高食味米の生産



集落園芸の拡大

三里浜砂丘地



新たな果樹生産



ラッキョウ栽培の機械化

坂井北部丘陵地




周年型栽培の推進



加工用野菜の拡大

施設整備



国内最大級の
水利資産の活用

ふるさと眺望ポイントの整備



水のチカラの活用

防火水利施設の整備



千年水路にまつわる
歴史文化の継承保存

小学生ワークショップ



潤いある水辺空間の創出

せせらぎ水路整備

多面的機能支払交付金

地域の手で農地・農業用水や地域環境を守る取り組みについて支援しています。

管内の取り組み状況

H29.3末時点

| 事業主体 | 農振農用地 面積(ha) | 農地維持 | | | 資源向上 | | | 推進体制 |
|------|-----------------|-----------------|----------------|-----------|-----------------|----------------|-----------|---------------------------|
| | | 対象農用地 面積(ha) | 取組率 (面積ベース) | 活動 組織数 | 対象農用地 面積(ha) | 取組率 (面積ベース) | 活動 組織数 | |
| あわら市 | 3,230 | 2,847.15 | 88.1% | 73 | 2,662.46 | 82.4% | 65 | 福井県多面的機能発揮推進協議会 坂井地域支部 |
| 坂井市 | 6,010 | 4,564.85 | 75.9% | 112 | 2,525.95 | 42.0% | 59 | |
| 管内計 | 9,240 | 7,412.00 | 80.2% | 185 | 5,188.41 | 56.1% | 124 | |

(※農振農用地面積は、H27.9.10時点)

実施地区の活動事例

あわら市

→ 下番地区農村環境保全会




→ 東善寺農地と水を守る会



→ 中番環境を守る会



→ 桑原地域環境を守る会



坂井市

→ 上兵庫農地保全推進委員会



→ SHINBO アグリ保全会



→ 下関農地保全会



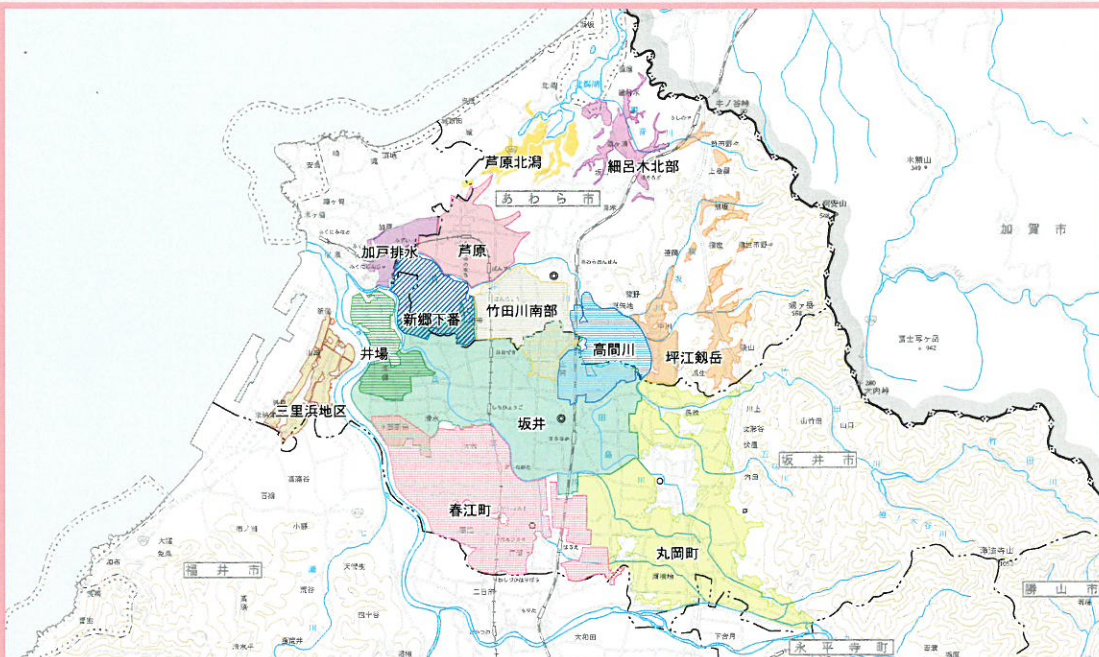
→ 下兵庫むらづくり委員会



管内の土地改良区

土地改良区は、農業用施設の整備や管理を通じて、地域の農業振興に重要な役割を果たしています。

土地改良区区域図



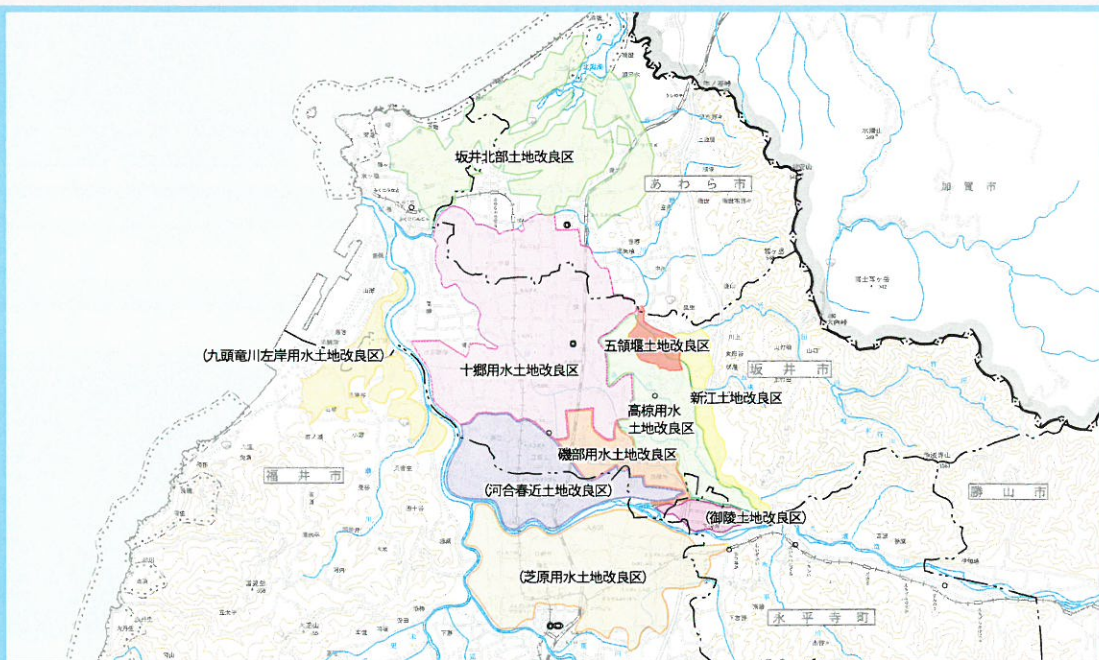
土地改良区一覧

平成29年4月1日現在

| 名称 | 関係市名 | 組合員数(人) | 地区面積 (ha) | 設立年月日 | 名称 | 関係市名 | 組合員数(人) | 地区面積 (ha) | 設立年月日 |
|-------|-------------|---------|-----------|---------------|-------|-------------|---------|-----------|---------------|
| 芦原 | あわら市 坂井市 | 448 | 342.5 | S27.3.31 | 高間川 | あわら市 坂井市 | 622 | 564.6 | H18.12.28 (合) |
| 井場 | 坂井市 | 269 | 361.4 | S27.7.31 (水) | 竹田川南部 | あわら市 坂井市 | 567 | 586.2 | H18.12.28 (合) |
| 加戸排水 | 坂井市 | 226 | 178.5 | S27.3.31 (水) | 坪江鶴岳 | あわら市 | 621 | 461.8 | H20.1.16 (合) |
| 三里浜地区 | 坂井市 福井市 | 367 | 335.1 | S48.10.1 | 芦原北湯 | あわら市 | 360 | 261.5 | H21.1.20 (合) |
| 春江町 | 坂井市 | 1,438 | 1,346.6 | H12.12.18 (合) | 新郷下番 | あわら市 坂井市 | 334 | 448.8 | H21.1.20 (合) |
| 坂井 | あわら市 坂井市 | 1,991 | 2,307.1 | H14.12.25 (合) | 細呂木北部 | あわら市 | 360 | 239.6 | H21.1.20 (合) |
| 丸岡町 | 坂井市 | 2,100 | 1,708.7 | H17.1.18 (合) | | | | | |

※(水)は普通水利組合からの組織変更により設立 (合)は新設合併による設立

九頭竜川水系土地改良区区域図



土地改良区一覧

平成29年4月1日現在

| 名称 | 関係市名 | 組合員数(人) | 地区面積 (ha) | 設立年月日 | 名称 | 関係市名 | 組合員数(人) | 地区面積 (ha) | 設立年月日 |
|------|-------------|---------|-----------|--------------|-------------|-------------|---------|-----------|--------------|
| 磯部用水 | 坂井市 | 560 | 463.9 | S26.12.1 (水) | 高椋用水 | 坂井市 永平寺町 | 1,054 | 938.7 | S26.12.1 (水) |
| 五領堰 | あわら市 坂井市 | 214 | 195.8 | S26.12.1 (水) | 九頭竜川鳴鹿堰堤(建) | 坂井市 他3市町 | 13,809 | 13,145.7 | S31.4.1 |
| 十郷用水 | あわら市 坂井市 | 2,853 | 3,462.3 | S26.12.1 (水) | 坂井北部 | あわら市 坂井市 | 2,084 | 1,788.2 | S46.6.9 |
| 新江 | 坂井市 | 519 | 336.4 | S26.12.1 (水) | | | | | |

※(水)は普通水利組合からの組織変更により設立