



丸瀬川の恵み

おいしい福井米

あわら・坂井の



農業農村整備2015

坂井地区農業農村整備事業推進協議会

〒913-8511 福井県坂井市三国町水居17-45

福井県坂井農林総合事務所(農村整備部)

TEL 0776-82-8481(直)

坂井管内の概要

当管内は、福井県の最北部、九頭竜川の下流域に位置し、あわら市と坂井市の2市で構成されています。

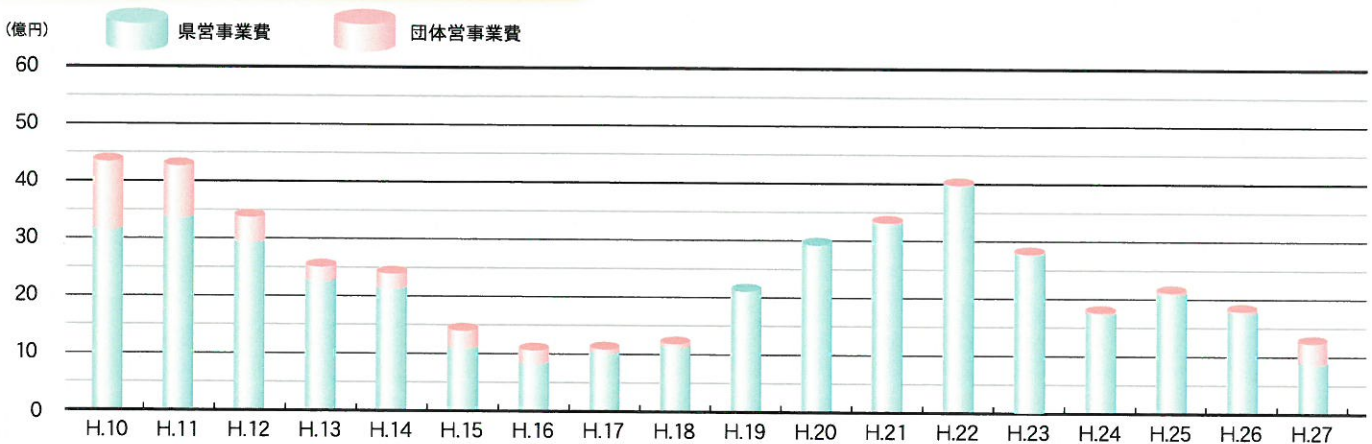
農業においては坂井平野に広がる「水田地域」をはじめ、「坂井北部丘陵地」や「三里浜砂丘地」などの畑作地で、各地域の特性に応じ、福井県の基幹作物である稲作を中心に、大麦、大豆、そばをはじめ、野菜や花き、果樹の生産が盛んに営まれています。

これらの営農の生産基盤や農村の生活環境等を保全・整備するため、ほ場の大区画化や農業用水路のパイプライン化、施設の長寿命化、農地・水環境保全向上対策に取り組んでいます。

1. 市の概要

市名	面積 (H25.10.1)	人口 (H22.10.1)	世帯数 (H25.10.1)	耕地面積 (H25.7.15)			森林面積 (H25.3.31)	地域指定	
				総数	水田	畑他		山村振興	特定農山村
あわら市	116.99km ²	29,989	9,586	3,450ha	2,620ha	826ha	4,400ha	—	劔岳
坂井市	209.91km ²	91,900	29,494	6,690ha	5,950ha	738ha	7,325ha	竹田	竹田
管内計	326.90km ²	121,889	39,080	10,140ha	8,570ha	1,564ha	11,725ha	1旧村	2旧村

2. 農業農村整備事業費の推移 (当初)



3. 農業農村整備の整備率

平成27年3月31日現在

市名	農振農用地区域の水田面積	ほ場整備実施面積	ほ場整備率	大区画整備面積 (50a以上)	大区画化率	パイプライン整備面積	パイプライン化率
あわら市	2,723.2ha	2,155.8ha	79.2%	1,390.4ha	64.5%	1,740.3ha	63.9%
坂井市	5,827.1ha	5,351.4ha	91.8%	4,033.3ha	75.4%	3,251.8ha	55.8%
管内計	8,550.3ha	7,507.2ha	87.8%	5,423.7ha	72.2%	4,992.1ha	58.4%
県全体	35,399.6ha	31,047.2ha	87.7%	12,023.6ha	38.8%	15,616.5ha	44.1%

4. 平成27年度実施中の農業農村整備事業

※進捗はH26まで事業費(繰越含む)/全体事業費

県営事業

経営体育成基盤整備事業

フリガナ地区名	関係市	採択年度	受益面積 (ha)	総事業費 (千円)	事業内容	26年度まで進捗	27年度予算額 (千円)	関係土地改良区等
ミクニイバ 三国井場	坂井市	H21	180.1	1,206,000	(2期分のみ表示) 用水路工 28.8km 客土工 18.2ha	80.7%	130,000	井場土地改良区
ホソロギ 細呂木	あわら市	H24	41.9	1,225,800	区画整理 41.9ha 暗渠排水 41.9ha	54.7%	150,000	細呂木北部土地改良区
ゴユウデン 御油田	坂井市	H25	44.3	307,000	用排水路工 11.0km 農道工 5.1km	83.5%	20,000	坂井土地改良区

かんがい排水事業

フリガナ 地区名	関係市	採択 年度	受益面積 (ha)	総事業費 (千円)	事業内容	26年度まで 進捗	27年度予算額 (千円)	関係土地 改良区等
ニシエナカエ1キ 西江・中江1期	あわら市 坂井市	H19	386.7	2,669,000	パイプライン 幹線 3.2km 水管理システム 1式	92.0%	30,000	十郷用水 土地改良区
ニシエナカエ2キ 西江・中江2期	あわら市 坂井市	H21	724.9	2,615,000	パイプライン 幹線 4.1km 水管理システム 1式	94.8%	50,000	十郷用水 土地改良区
ヒガシエ 東江	あわら市 坂井市	H22	377.5	2,708,000	パイプライン 幹線 5.8km 支線 50.9km 水管理システム 1式	91.0%	200,000	十郷用水 土地改良区
ゴカエ 五ヶ江	あわら市 坂井市	H25	211.8	2,043,000	パイプライン 幹線 2.4km 支線 27.9km 水管理システム 1式	33.8%	126,000	十郷用水 土地改良区
マルオカ 丸岡	坂井市	H25	244.1	2,594,000	パイプライン 幹線 2.2km 支線 25.8km 水管理システム 1式	17.3%	50,000	丸岡町 土地改良区
マルオカ2キ 丸岡2期	坂井市	H26	411.7	2,400,000	パイプライン 幹線 5.9km 支線 52.0km 水管理システム 1式	4.2%	40,000	丸岡町 土地改良区
カワイバルチカヨウスイヒガシ 河合春近用水東	坂井市	H22	275.7	2,610,000	パイプライン 幹線 6.3km 支線 29.1km	94.3%	120,000 [※]	河合春近 土地改良区

※坂井執行分のみ

畑地帯総合整備事業

フリガナ 地区名	関係市	採択 年度	受益面積 (ha)	総事業費 (千円)	事業内容	26年度まで 進捗	27年度予算額 (千円)	関係土地 改良区等
サンリハマサキユウチ 三里浜砂丘地	坂井市	H9	222.0	3,461,000	農業用水 13.9km 農道整備 0.4km 暗渠排水 76.0ha 農地保全 11.7km	93.0%	80,500	三里浜地区 土地改良区

基幹水利施設ストックマネジメント事業

フリガナ 地区名	関係市	採択 年度	受益面積 (ha)	総事業費 (千円)	事業内容	26年度まで 進捗	27年度予算額 (千円)	関係土地 改良区等
サカイホクブキョウリョウ4キ 坂井北部丘陵4期	あわら市 坂井市	H23	1,806.0	449,000	加圧揚水機場 電気設備 35ヶ所	98.9%	5,000	坂井北部 土地改良区

農道保全対策事業

フリガナ 地区名	関係市	採択 年度	受益面積 (ha)	総事業費 (千円)	事業内容	26年度まで 進捗	27年度予算額 (千円)	関係土地 改良区等
サカイホクブ 坂井北部	あわら市	H22	1,890.0	564,000	橋梁補強、耐震対策 トンネル補修 1式	100%	—	
アワラホクブ 芦原北部	あわら市	H26	51.0	70,000	路面改良 780m 付帯工 1式	14.3%	26,590	

地域用水機能増進事業

フリガナ 地区名	関係市	採択 年度	受益面積 (ha)	総事業費 (千円)	事業内容	26年度まで 進捗	27年度予算額 (千円)	関係土地 改良区等
クスリユウカワカリュウ 九頭竜川下流	あわら市 坂井市	H11	11,642.0	1,160,000	増進支援活動 1式 施設等の改修整備 1式	40.1%	78,000	九頭竜川鳴鹿堰堤 土地改良区連合

農山漁村活性化プロジェクト支援交付金

フリガナ 地区名	関係市	採択 年度	受益面積 (ha)	総事業費 (千円)	事業内容	26年度まで 進捗	27年度予算額 (千円)	関係土地 改良区等
ハルエ 春江	坂井市	H27	13,034.0	574,000	受入機能強化施設 1式 自然環境保全・活用施設 1式	—	300,000	坂井 土地改良区

基幹水利施設管理事業

フリガナ 地区名	関係市	採択 年度	受益面積 (ha)	事業内容	27年度予算額 (千円)	関係土地 改良区等
サカイホクブ 坂井北部	あわら市 坂井市	H8	1,806.0	点検整備等・電力料金・整備補修	43,804	坂井北部 土地改良区

国営造成施設管理体制整備促進事業（管理体制整備型）

フリガナ 地区名	関係市	採択 年度	受益面積 (ha)	事業内容	27年度予算額 (千円)	関係土地 改良区等
サカイホクブ 坂井北部	あわら市 坂井市	H12	1,806.0	強化支援・計画策定・推進活動	13,600	坂井北部 土地改良区

農業農村整備事業



県営かんがい排水事業 五ヶ江地区



県営畑地帯総合整備事業 三里浜砂丘地区



県営農道保全対策事業 坂井北部地区



県営経営体育成基盤整備事業 細呂木地区

九頭竜川地域 農と水の振興ビジョン

目的

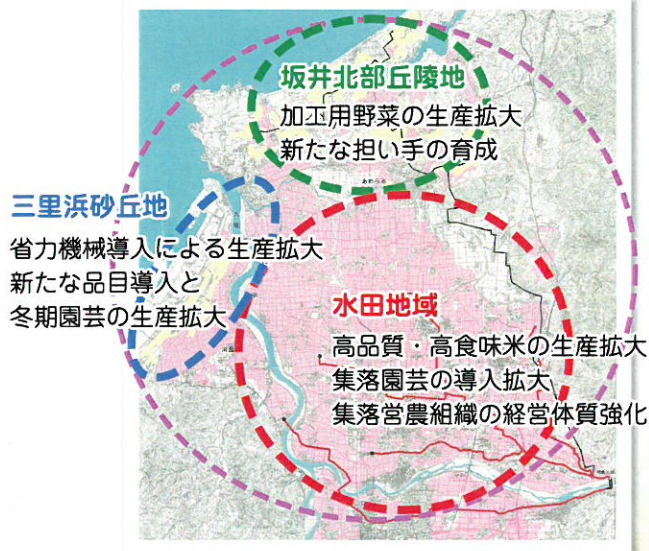
農業用水のパイプライン化によるメリットを最大限活用し、農業・農村の目指す方向性とその実現に向けた具体的方策を示します。

基本理念

「魅力ある九頭竜川下流域の創造」地域特性を活かした食料産業基地として産地間競争に負けない夢と希望の持てる農業、そして、水の恵みを活かした魅力ある田園空間を創造する。

目標年次

平成30年度



水田地域



高食味米の生産



集落園芸の拡大

三里浜砂丘地



新たな果樹生産



ラッキョウ栽培の機械化

坂井北部丘陵地




周年型栽培の推進



加工用野菜の拡大

施設整備



国内最大級の
水利資産の活用

パイプライン上部の
サイクリングロード活用



水のチカラの活用

防火水利施設の整備



千年水路にまつわる
歴史文化の継承保存

小学生ワークショップ



潤いある水辺空間の創出

せせらぎ水路整備

多面的機能支払交付金

地域の手で農地・農業用水や地域環境を守る取り組みについて支援しています。

管内の取り組み状況

H27.3末時点

事業主体	農振農用地 面積(ha)	農地維持			資源向上			推進体制
		対象農用地 面積(ha)	取組率 (面積ベース)	活動 組織数	対象農用地 面積(ha)	取組率 (面積ベース)	活動 組織数	
あわら市	3,512	2,837.06	80.8%	73	2,568.70	73.1%	63	福井県多面的機能発揮推進協議会 坂井地域支部
坂井市	6,438	4,234.07	65.8%	101	2,345.97	36.4%	53	
管内計	9,950	7,071.13	71.1%	174	4,914.67	49.4%	116	

(※農振農用地面積は、H26.12.1時点)


実施地区の活動事例

あわら市

→ 下番地区農村環境保全会



→ 東善寺農地と水を守る会



→ 中番環境を守る会



→ 北潟東地域の自然と農村環境を守る会



坂井市

→ 上兵庫農地保全推進委員会



→ 活き生き東長田



→ 御油田の自然と環境を守る会



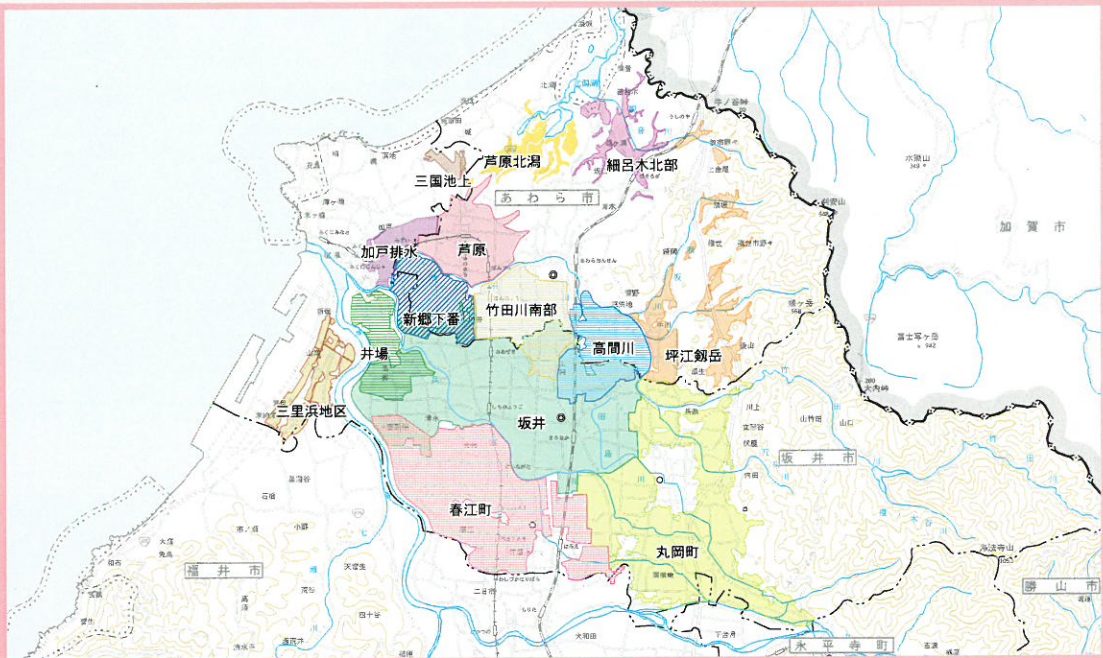
→ 下兵庫むらづくり委員会



管内の土地改良区

土地改良区は、農業用施設の整備や管理を通じて、地域の農業振興に重要な役割を果たしています。

土地改良区区域図



土地改良区一覧

平成27年4月1日現在

名称	関係市名	組合員数(人)	地区面積 (ha)	設立年月日	名称	関係市名	組合員数(人)	地区面積 (ha)	設立年月日
芦原	あわらし 坂井市	450	344.1	S27.3.31	丸岡町	坂井市	2,112	1,720.2	H17.1.18 (合)
井場	坂井市	269	361.7	S27.7.31 (水)	高間川	あわらし 坂井市	633	566.4	H18.12.28 (合)
加戸排水	坂井市	227	179.5	S27.3.31 (水)	竹田川南部	あわらし 坂井市	578	585.4	H18.12.28 (合)
三国池上	坂井市	96	66.3	S36.5.25	坪江劔岳	あわらし	621	462.2	H20.1.16 (合)
三里浜地区	坂井市 福井市	368	335.2	S48.10.1	芦原北潟	あわらし	356	261.7	H21.1.20 (合)
春江町	坂井市	1,446	1,351.1	H12.12.18 (合)	新郷下番	あわらし 坂井市	336	448.9	H21.1.20 (合)
坂井	あわらし 坂井市	1,996	2,313.8	H14.12.25 (合)	細呂木北部	あわらし	334	211.2	H21.1.20 (合)

※(水)は普通水利組合からの組織変更により設立 (合)は新設合併による設立

九頭竜川水系土地改良区区域図



土地改良区一覧

平成27年4月1日現在

名称	関係市名	組合員数(人)	地区面積 (ha)	設立年月日	名称	関係市名	組合員数(人)	地区面積 (ha)	設立年月日
磯部用水	坂井市	565	466.7	S26.12.1 (水)	高椋用水	坂井市 永平寺町	1,068	941.0	S26.12.1 (水)
五領堰	あわらし 坂井市	219	196.1	S26.12.1 (水)	九頭竜川鳴鹿堰堤(連)	坂井市 他3市町	13,891	13,181.6	S31.4.1
十郷用水	あわらし 坂井市	2,876	3,465.7	S26.12.1 (水)	坂井北部	あわらし 坂井市	2,085	1,790.8	S46.6.9
新江	坂井市	522	337.2	S26.12.1 (水)					

※(水)は普通水利組合からの組織変更により設立