



あわら・坂井の

# 農業農村整備2013



坂井地区農業農村整備事業推進協議会

〒913-8511 福井県坂井市三国町水居17-45  
福井県坂井農林総合事務所(農村整備部)  
TEL 0776-82-8481(直)

# 坂井管内の概要

当管内は、福井県の最北部、九頭竜川の下流地域に位置し、あわら市と坂井市の2市で構成されています。

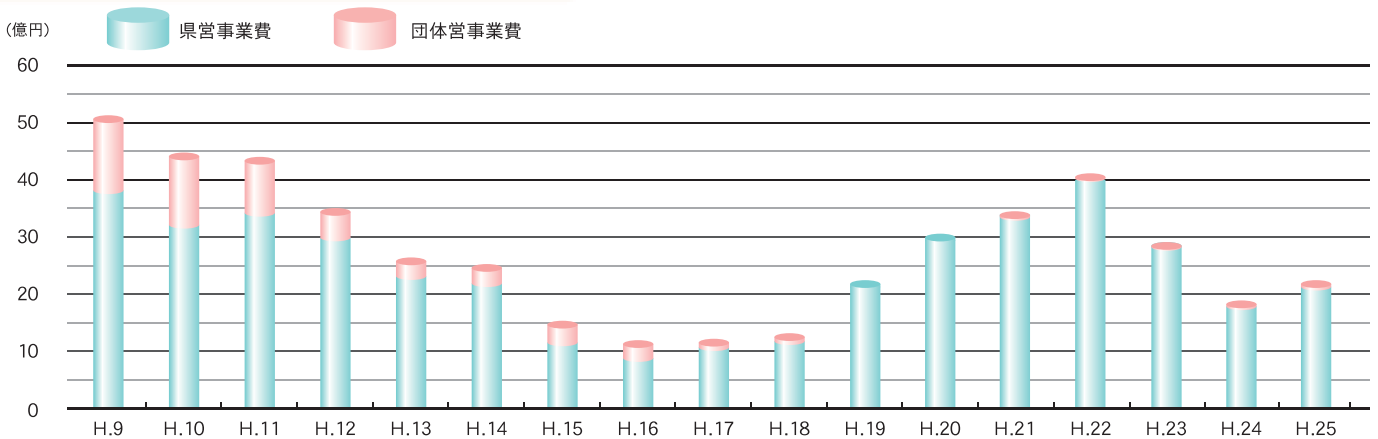
農業においては坂井平野に広がる「水田地域」をはじめ、「坂井北部丘陵地」や「三里浜砂丘地」などの畑作地で、各地域の特性に応じ、福井県の基幹作物である稲作を中心に、大麦、大豆、そばをはじめ、野菜や花き、果樹の生産が盛んに営まれています。

これらの農作物の生産基盤や農村の生活環境等を保全・整備するため、ほ場の大区画化や農業用水路のパイプライン化、施設の長寿命化、農地・水環境保全向上対策に取り組んでいます。

## 1. 市の概要

市名	面積 (H23.10.1)	人口 (H22.10.1)	世帯数 (H23.10.1)	耕地面積 (H23.7.15)			森林面積 (H23.3.31)	地域指定	
				総数	水田	畑 他		山村振興	特定農山村
あわら市	116.99km <sup>2</sup>	29,989	9,680	3,440ha	2,630ha	818ha	4,403ha	—	劔岳
坂井市	209.91km <sup>2</sup>	91,900	28,989	6,700ha	5,960ha	740ha	7,325ha	竹田	竹田
管内計	326.90km <sup>2</sup>	121,889	38,669	10,140ha	8,590ha	1,558ha	11,728ha	1旧村	2旧村

## 2. 農業農村整備事業費の推移 (当初)



## 3. 農業農村整備の整備率

平成25年3月31日現在

市名	農振農用地区域の水田面積	ほ場整備実施面積	ほ場整備率	大区画整備面積 (50a以上)	大区画化率	パイプライン整備面積	パイプライン化率
あわら市	2,725.0ha	2,154.6ha	79.1%	1,376.2ha	63.9%	1,716.8ha	63.0%
坂井市	5,822.0ha	5,344.0ha	91.8%	4,033.3ha	75.5%	3,069.9ha	52.7%
管内計	8,547.0ha	7,498.6ha	87.7%	5,409.5ha	72.1%	4,786.7ha	56.0%
県全体	35,527.0ha	31,711.6ha	87.4%	11,971.7ha	38.6%	15,016.8ha	42.3%

## 4. 平成25年度実施中の農業農村整備事業

### 県営事業

#### 経営体育成基盤整備事業

※進捗はH24まで事業費 (緑色含む) / 全体事業費

フリガナ 地区名	関係市	採択 年度	受益面積 (ha)	総事業費 (千円)	事業内容	24年度まで 進捗	25年度予算額 (千円)	関係土地 改良区等
ミクニイバ 三国井場	坂井市	H21	180.1	1,193,000	(2期分のみ表示) 用水路工 28.8km 客土工 18.2ha	60.2%	35,000	井場土地改良区
タキ 滝	あわら市	H19	23.1	460,000	区画整理 23.1ha 暗渠排水 23.1ha	97.1%	9,000	細呂木北部 土地改良区
ホノロギ 細呂木	あわら市	H24	41.9	1,050,000	区画整理 41.9ha 暗渠排水 41.9ha	19.0%	50,000	細呂木北部 土地改良区
ゴウウデン 御油田	坂井市	H25	44.3	300,000	用排水路工 11.0km 農道工 5.1km	—	180,000	坂井土地改良区



県営事業

かんがい排水事業

フリガナ 地区名	関係市	採択 年度	受益面積 (ha)	総事業費 (千円)	事業内容	24年度まで 進捗	25年度予算額 (千円)	関係土地 改良区等
ハルエホクブ 春江北部	坂井市	H17	359.6	1,797,000	パイプライン 幹線 4.3km 支線 39.2km 水管理システム 1式	98.9%	—	春江町 土地改良区
ハルエホクブ2キ 春江北部2期	坂井市	H18	619.1	3,709,000	パイプライン 幹線 9.8km 支線 70.7km 水管理システム 1式	97.8%	81,400	春江町 土地改良区
ニシエナカエ1キ 西江・中江1期	あわら市 坂井市	H19	386.7	2,665,000	パイプライン 幹線 3.2km 水管理システム 1式	91.2%	10,000	十郷用水 土地改良区
ニシエナカエ2キ 西江・中江2期	あわら市 坂井市	H21	724.9	2,608,000	パイプライン 幹線 4.1km 水管理システム 1式	85.8%	140,000	十郷用水 土地改良区
ヒガシエ 東江	あわら市 坂井市	H22	377.5	3,662,000	パイプライン 幹線 5.8km 支線 50.9km 水管理システム 1式	44.9%	250,000	十郷用水 土地改良区
ゴカエ 五ヶ江	あわら市 坂井市	H25	211.8	1,945,000	パイプライン 幹線 2.4km 支線 27.9km 水管理システム 1式	—	500,000	十郷用水 土地改良区
マルオカ 丸岡	坂井市	H25	244.1	2,460,000	パイプライン 幹線 2.2km 支線 25.8km 水管理システム 1式	—	500,000	丸岡町 土地改良区
カワイハルチカヨウスイヒガシ 河合春近用水東	坂井市	H22	275.7	3,308,000	パイプライン 幹線 6.3km 支線 29.1km	45.8%	63,000 <sup>※</sup>	河合春近 土地改良区

※坂井執行分のみ

畑地帯総合整備事業

フリガナ 地区名	関係市	採択 年度	受益面積 (ha)	総事業費 (千円)	事業内容	24年度まで 進捗	25年度予算額 (千円)	関係土地 改良区等
サンリハマサキウチ 三里浜砂丘地	坂井市	H9	222	3,453,000	農業用水用 13.9km 農道整備 0.4km 暗渠排水 76.0ha 農地保全 11.7km	92.4%	20,000	三里浜地区 土地改良区

基幹水利施設ストックマネジメント事業

フリガナ 地区名	関係市	採択 年度	受益面積 (ha)	総事業費 (千円)	事業内容	24年度まで 進捗	25年度予算額 (千円)	関係土地 改良区等
サカイホクブキョウリョウ4キ 坂井北部丘陵4期	あわら市 坂井市	H23	1,806	500,000	加圧揚水機場 電気設備 35ヶ所	74.0%	55,000	坂井北部 土地改良区

農道保全対策事業

フリガナ 地区名	関係市	採択 年度	受益面積 (ha)	総事業費 (千円)	事業内容	24年度まで 進捗	25年度予算額 (千円)	関係土地 改良区等
サカイホクブ 坂井北部	あわら市	H22	1,890	404,000	橋梁補強、耐震対策 トンネル補修 1式	40.7%	139,400	坂井北部 土地改良区

団体営事業

地域用水機能増進事業

フリガナ 地区名	関係市	採択 年度	受益面積 (ha)	総事業費 (千円)	事業内容	24年度まで 進捗	25年度予算額 (千円)	関係土地 改良区等
クスリョウカワカリョウ 九頭竜川下流	あわら市 坂井市	H11	11,642	1,148,000	増進支援活動 1式 施設等の改修整備 1式	34.7%	67,600	九頭竜川鳴鹿堰堤 土地改良区連合

農業水利施設保全合理化事業

フリガナ 地区名	関係市	採択 年度	受益面積 (ha)	総事業費 (千円)	事業内容	24年度まで 進捗	25年度予算額 (千円)	関係土地 改良区等
フノウハイスイ 部荘排水	坂井市	H25		13,000	排水機場改修 1式	—	13,000	坂井土地改良区

管理事業

基幹水利施設管理事業

フリガナ 地区名	関係市	採択 年度	受益面積 (ha)	事業内容	25年度予算額 (千円)	関係土地 改良区等
サカイホクブ 坂井北部	あわら市 坂井市	H8	1,806	点検整備等・電力料金・整備補修	42,550	坂井北部 土地改良区

国営造成施設管理体制整備促進事業(管理体制整備型)

フリガナ 地区名	関係市	採択 年度	受益面積 (ha)	事業内容	25年度予算額 (千円)	関係土地 改良区等
サカイホクブチク 坂井北部地区	あわら市 坂井市	H12	1,806	強化支援・計画策定・推進活動	13,970	坂井北部 土地改良区

# 農業農村整備事業



県営かんがい排水事業 東江地区



県営畑地帯総合整備事業 三里浜砂丘地区



県営かんがい排水事業 西江・中江地区



県営経営体育成基盤整備事業 滝地区

## 九頭竜川地域 農と水の振興ビジョン

### 目的

農業用水のパイプライン化によるメリットを最大限活用し、農業・農村の目指す方向性とその実現に向けた具体的方策を示します。

### 基本理念

「魅力ある九頭竜川下流域の創造」地域特性を活かした食料産業基地として産地間競争に負けない夢と希望の持てる農業、そして、水の恵みを活かした魅力ある田園空間を創造する。

### 目標年次

平成28年度

### 農業用水向上 (パイプライン事業効果)

水量：必要な用水量を確実に供給

水質：九頭竜川の清流を全域に供給

水温：登熟期の水稻栽培に適した冷たい水を供給

### 水田地域



特A米の生産



水田園芸の拡大

### 三里浜砂丘地




新たな果樹生産



ラッキョウ栽培の機械化

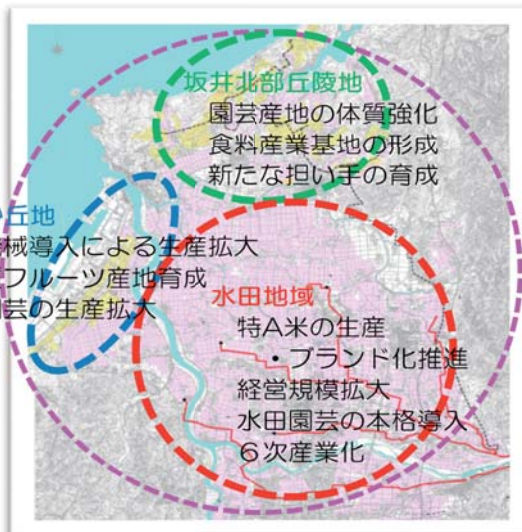
### 坂井北部丘陵地



周年型栽培の推進



加工用野菜の拡大



### 農村振興



水辺環境の再生保全  
せせらぎ水路整備



歴史文化の継承  
小学生ワークショップ



水利資産の有効活用  
パイプライン上部の  
サイクリングロード活用



パイプラインの力を活用  
防火水利施設の整備



# 農地・水保全管理支払交付金

地域の手で農地・農業用水や地域環境を守る取り組みについて支援しています。

## 管内の取り組み状況

H25.3末時点

協議会名	関係市	農振農用地 面積(ha)	共同活動			向上活動		
			対象農用地 面積(ha)	取組率 (面積ベース)	活動 組織数	対象農用地 面積(ha)	取組率 (面積ベース)	活動 組織数
あわら市農地・水・環境協議会	あわら市	3,456	2,800	81.0%	71	2,463	38.4%	58
坂井市農地・水・環境協議会	坂井市	6,413	3,730	58.2%	88	2,174	62.9%	51
管内計		9,869	6,530	66.2%	159	4,637	47.0%	109

(※農振農用地面積は、H23.12.1時点)

## 実施地区の活動事例

### あわら市

→ 高塚区環境整備委員会



→ 東善寺農地と水を守る会



→ 中番環境を守る会



→ 北湯東地域の自然と



### 坂井市

→ 女形谷環境を守る会



→ 活き生き東長田



→ 板倉みどりクラブ



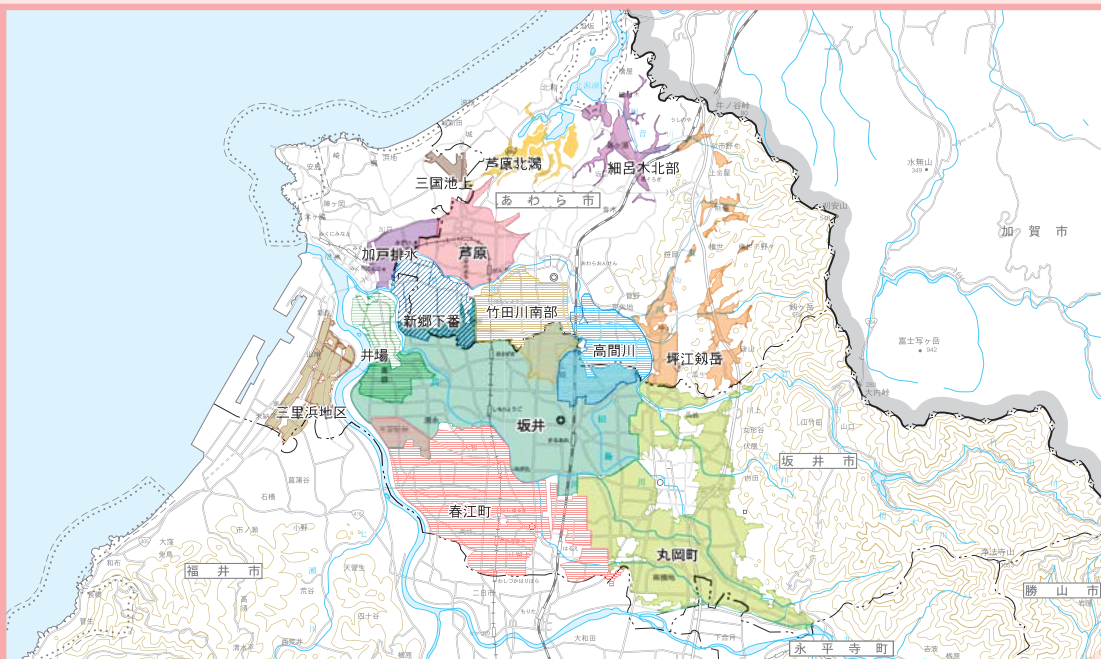
→ 下兵庫むらびり委員会



# 管内の土地改良区

土地改良区は、農業用施設の整備や管理を通じて、地域の農業振興に重要な役割を果たしています。

土地改良区区域図



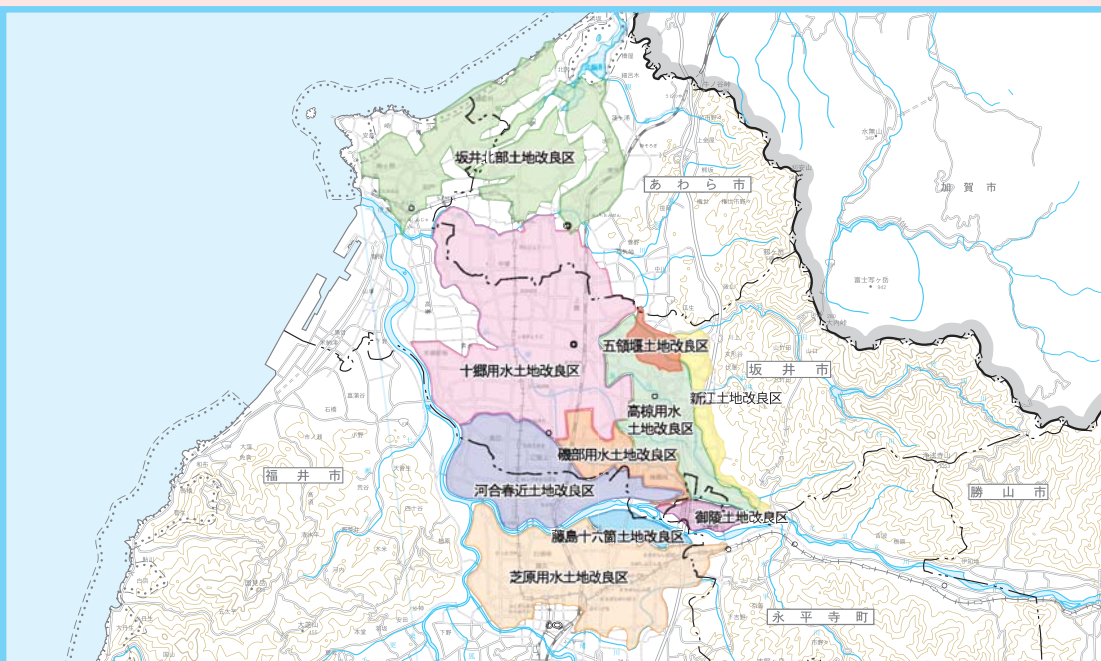
土地改良区一覧

平成25年4月1日現在

名称	関係市名	組合員数(人)	地区面積 (ha)	設立年月日	名称	関係市名	組合員数(人)	地区面積 (ha)	設立年月日
芦原	あわら市 坂井市	450	344.9	S27.3.31	丸岡町	坂井市	2,115	1,712.1	H17.1.18 (合)
井場	坂井市	270	362.2	S27.3.31 (水)	高間川	あわら市 坂井市	633	571.0	H18.12.28 (合)
加戸排水	坂井市	231	179.9	S27.3.31 (水)	竹田川南部	あわら市 坂井市	578	585.5	H18.12.28 (合)
三國池上	坂井市	97	66.3	S36.5.25	坪江鋤岳	あわら市	623	459.7	H20.1.16 (合)
三里浜地区	坂井市 福井市	368	335.6	S48.10.1	芦原北濁	あわら市	359	261.7	H21.1.20 (合)
春江町	坂井市	1,469	1,360.9	H12.12.18 (合)	新郷下番	あわら市 坂井市	336	448.9	H21.1.20 (合)
坂井	あわら市 坂井市	2,007	2,314.7	H14.12.25 (合)	細呂木北部	あわら市	334	211.2	H21.1.20 (合)

※(水)は普通水利組合からの組織変更により設立 (合)は新設合併による設立

九頭竜川水系土地改良区区域図



土地改良区一覧

平成25年4月1日現在

名称	関係市名	組合員数(人)	地区面積 (ha)	設立年月日	名称	関係市名	組合員数(人)	地区面積 (ha)	設立年月日
磯部用水	坂井市	565	468.5	S26.12.1 (水)	高椋用水	坂井市 永平寺町	1,080	942.4	S26.12.1 (水)
五領堰	あわら市 坂井市	220	196.3	S26.12.1 (水)	九頭竜川鳴鹿堰堤(連)	坂井市 他3市町	10,472	9,294.5	S31.4.1
十郷用水	あわら市 坂井市	2,850	3,465.9	S26.12.1 (水)	坂井北部	あわら市 坂井市	2,085	1,791.2	S46.6.9
新江	坂井市	529	338.2	S26.12.1 (水)					

※(水)は普通水利組合からの組織変更により設立