



健康長寿な福井です。


あわら坂井の



農業農村整備



越前おろしそば



メロン




ラッキョウ



コシヒカリ



スイカ



ミデイトマト

福井県坂井地区農業農村整備事業推進協議会

〒913-8511 福井県坂井市三国町水居17-45

TEL 0776-82-2800(代) 内線313

坂井管内の概要

管内は、福井県の穀倉地帯である坂井平野をはじめ、坂井北部丘陵地や三里浜砂丘地などの畑作地を抱える福井県有数の農業地帯です。

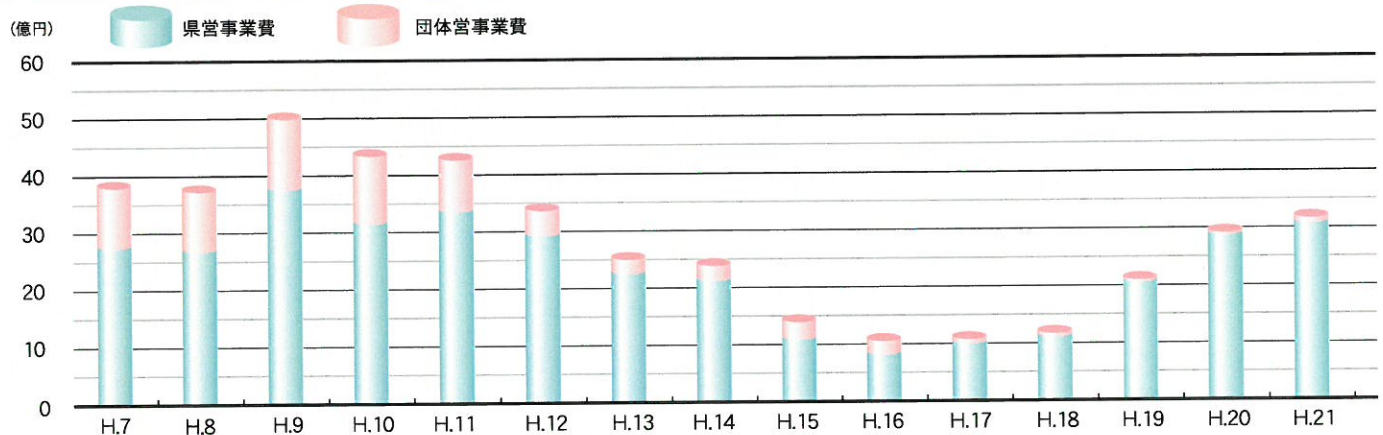
そのため、古くから農業振興のための様々な施策が、いち早く取り組まれ常に先進的な農業農村整備が実施されてきています。

今なお、将来に向かっての新たな取組みを積極的に推進しながら、次の世代に残すための基盤整備が始まろうとしています。

1. 市の概要

市名	面積 H20.10.1	人口 (H21.7.1)	世帯数 (H21.7.1)	耕地面積 (H19.7.15)			森林面積 (H19.3.31)	地域指定	
				合計	水田	畑 他		山村振興	特定農山村
あわら市	117km ²	31,075	10,221	3,470ha	2,640ha	827ha	4,452ha	—	劔岳
坂井市	210km ²	94,994	29,424	6,740ha	5,990ha	747ha	7,364ha	竹田	竹田
管内計	327km ²	126,069	39,645	10,210ha	8,630ha	1,574ha	11,816ha	1旧村	2旧村

2. 農業農村整備事業費の推移



3. 農業農村整備の整備率

平成21年3月31日現在

市名	農振農用地区域の水田面積 (H20.12.1)	ほ場整備実施面積	ほ場整備率	大区画整備面積 (50a以上)	大区画化率	パイプライン整備面積	パイプライン化率
あわら市	2,727.0ha	2,146.0ha	78.7%	1,366.7ha	63.7%	1,716.8ha	63.0%
坂井市	5,828.0ha	5,348.5ha	91.8%	4,033.0ha	75.4%	2,232.9ha	38.3%
管内計	8,555.0ha	7,494.5ha	87.6%	5,399.7ha	72.1%	3,949.7ha	46.2%
県全体	35,615.0ha	30,841.7ha	86.6%	11,619.2ha	37.7%	13,902.8ha	39.0%

4. 平成21年度実施中の農業農村整備事業

県営事業

経営体育成基盤整備事業

フリガナ地区名	関係市	採択年度	受益面積 (ha)	総事業費 (千円)	20年度まで進捗	21年度予算額 (千円)	事業内容	関係土地改良区等
ミクニイバ 三国井場	坂井市	H21	180	1,223,000	—	175,000	(2期分のみ表示) 用水路工 28.8km 客土工 18.2ha	井場土地改良区
サカイヒガシ 坂井東	坂井市	H17	40	699,000	82.4%	68,000	区画整理 40.0ha 暗渠排水 39.1ha 生活環境整備 1式	坂井土地改良区
クキ 滝	あわら市	H19	23	440,000	40.2%	120,000	区画整理 23.1ha 暗渠排水 23.1ha	細呂木北部土地改良区

県営事業

県営かんがい排水事業

フリガナ 地区名	関係市	採択 年度	受益面積 (ha)	総事業費 (千円)	20年度まで 進捗	21年度予算額 (千円)	事業内容	関係土地 改良区等
ヒョウゴヨウスイ 兵庫用水	坂井市	H10	991	5,600,000	80.2%	862,000	パイプライン 幹線 9.7km 水管理施設 1式	十郷用水土地改良区 坂井土地改良区 井場土地改良区
ハルエホクブ 春江北部	坂井市	H17	360	2,800,000	35.4%	200,000	パイプライン 幹線 3.8km 支線 37.1km 水管理施設 1式	春江町 土地改良区
ハルエホクブ2キ 春江北部2期	坂井市	H18	619	5,970,000	27.3%	510,000	パイプライン 幹線 8.8km 支線 73.4km 水管理施設 1式	春江町 土地改良区
ニシエナカエ1キ 西江・中江1期	あわら市 坂井市	H19	387	2,756,000	8.4%	850,000	パイプライン 幹線 3.2km 水管理施設 1式	十郷用水 土地改良区
ニシエナカエ2キ 西江・中江2期	あわら市 坂井市	H21	725	2,320,000	—	55,000	パイプライン 幹線 3.8km 水管理施設 1式	十郷用水 土地改良区
サカイナンブハイスイ 坂井南部排水	坂井市	H20	59	183,000	16.4%	35,000	農業用排水路 L=0.6km	坂井 土地改良区

県営畑地帯総合整備事業（担い手育成型）

フリガナ 地区名	関係市	採択 年度	受益面積 (ha)	総事業費 (千円)	20年度まで 進捗	21年度予算額 (千円)	事業内容	関係土地 改良区等
サンリハマサキユウチ 三里浜砂丘地	坂井市	H9	222	3,451,000	83.2%	220,000	農業用水 13.9km 農道整備 0.4km 暗渠排水 76.0ha 農地保全 11.7km	三里浜地区 土地改良区

基幹水利施設ストックマネジメント事業

フリガナ 地区名	関係市	採択 年度	受益面積 (ha)	総事業費 (千円)	20年度まで 進捗	21年度予算額 (千円)	事業内容	関係土地 改良区等
サカイホクブキョウリョウ3キ 坂井北部丘陵3期	あわら市 坂井市	H20	1,806	233,000	30.0%	90,000	矢地揚水機場補修 1式 加圧揚水機35ヶ所	坂井北部 土地改良区

農山漁村活性化プロジェクト支援交付金（基盤整備）

フリガナ 地区名	関係市	採択 年度	受益面積 (ha)	総事業費 (千円)	20年度まで 進捗	21年度予算額 (千円)	事業内容	関係土地 改良区等
フナン あわら舟津	あわら市	H21	7.2	110,000	—	40,000	区画整理 7.2ha	芦原土地改良区

新農業水利システム保全対策事業

フリガナ 地区名	関係市	採択 年度	受益面積 (ha)	総事業費 (千円)	20年度まで 進捗	21年度予算額 (千円)	事業内容	関係土地 改良区等
ハルエホクブ 春江北部	坂井市	H17	905	10,800	91.7%	900	農業水利システム保全計画検証	春江町 土地改良区
ニシエナカエ 西江・中江	あわら市 坂井市	H19	387	10,800	55.6%	3,000	農業水利システム保全計画策定	十郷用水 土地改良区

地域用水機能増進事業

フリガナ 地区名	関係市	採択 年度	受益面積 (ha)	総事業費 (千円)	20年度まで 進捗	21年度予算額 (千円)	事業内容	関係土地 改良区等
クズリュウカワカリョウ 九頭竜川下流	あわら市 坂井市	H11	12,040	1,147,000	24.8%	20,000	増進計画策定 1式 増進支援活動 1式 施設等の改修整備 1式	九頭竜川鳴鹿堰堤 土地改良区連合

基幹水利施設管理事業

フリガナ 地区名	関係市	採択 年度	受益面積 (ha)	21年度予算額 (千円)	事業内容	関係土地 改良区等
サカイホクブ 坂井北部	あわら市 坂井市	H8	1,806	42,550	点検整備等・電力料金・整備補修	坂井北部 土地改良区

国営造成施設管理体制整備促進事業（管理体制整備型）

フリガナ 地区名	関係市	採択 年度	受益面積 (ha)	21年度予算額 (千円)	事業内容	関係土地 改良区等
クズリュウガワチク 九頭竜川地区	あわら市 坂井市	H12	9,610	12,228	強化支援・計画策定・推進活動 (坂井管内のみ)	九頭竜川鳴鹿堰堤 土地改良区連合
サカイホクブチク 坂井北部地区	あわら市 坂井市	H12	1,806	11,704	強化支援・計画策定・推進活動	坂井北部 土地改良区

団体営事業

管理事業

農地・水・環境保全向上対策

共同活動で、
あなたの地域の取り組みを期待しています
みんなの想いをかたちに

あなたの地域でも、ぜひこの機会に農村の「水・土・里」
資源を守る共同活動の将来を考えてみましょう。

農地・水・環境保全向上対策（共同活動支援）取り組み状況（平成21年4月1日現在）

協議会名	関係市	農業集落数	着工年度	共同活動参加集落数	取組率(集落数)	農振農用地面積(ha)	対象農用地面積(ha)	取組率(面積ベース)	活動組織数
あわらし農地・水・環境協議会	あわらし市	95	H19	76	80.0%	3,533	2,910	82.40%	76
坂井市農地・水・環境協議会	坂井市	200	H19	56	43.0%	6,473	3,780	58.40%	53
			H20	17					17
			H21	13					13
管内計		295		162	54.9%	10,006	6,690	66.90%	159

(※農業集落数は、2005年農林業センサスによる。)

平成20年度実施地区の活動事例

あわらし市

中番

「中番環境を守る会」



★排水路の泥上げ作業



★暗渠排水管の清掃作業



★生き物調査



★伝統農法の実践

あわらし市

東山

「東山環境保全協議会」



★沢ため池での外来種の駆除



★看板設置



★専門家を招いての環境学習会



★ため池堤体侵食の補修

坂井市

三国町加戸

「加戸の美農里を守る会」




★ため池の保全活動
(スイレンの除去作業)



★防草シートによる
きめ細やかな雑草対策



★自然観察会における
生物の生息状況の把握



★土留めによる
畦畔の再構築

坂井市

春江町上小森


「かみこもり見守隊」



★水路の泥上げ作業



★小学生による農業体験
(学校教育連携)



★防草シート貼付作業

2008年12.27 土曜日 第18号

かみこもり見守隊 NEWS 上小森の農村環境向上活動
1鉢、1鉢、丁寧に植えて...

2008年11月3日 小雨決行
「シバザクラ満開」目指して!

かみこもり見守隊の環境作物定植(シバザクラ)作業が11月3日(雨)がちなつくく中、農業者、新農業者、婦人会から有志の参加者で東濃水防会防法室に、西へ約40分と前年定植場所の補植作業を行いました。(場内作業、参加者)

当日は、作業開始直後小雨が降り、心配されましたが二年目の作業でもあり、資材運び・カット・穴掘り、腐葉土・腐植土・肥料と後部分割し、植え作業で終了しました。今年は、新農業者(団地の方々)からの参加が多く、本会の目的である「地域のまなまら」が日々定植されていくと喜ばれました。

来年3月の定植への頃には、色とりどりの花を付けたシバザクラが満開となり上小森のシンボルとなることでしょう。

★年4回の広報誌発行

あわら市、坂井市農地・水・環境協議会の活動状況



あわら市 指導検査 (2009.2.24~2.25)
【あわら市役所正庁にて】



坂井市 指導検査 (2009.3.3~3.6)
【坂井市多目的研修施設 2階会議室にて】

地域の環境保全紹介 坂井・三国で300人 研修会

坂井地区農地農村環境、環境に配慮した農業推進協議会を主として取り組むことを目的とした「環境保全向上対策」研修会が坂井・三国で300人が参加して開かれた。

約300人が参加して開かれた「農地・水・環境保全向上対策」研修会が坂井・三国で300人が参加して開かれた。

坂井地区農地農村環境、環境に配慮した農業推進協議会を主として取り組むことを目的とした「環境保全向上対策」研修会が坂井・三国で300人が参加して開かれた。

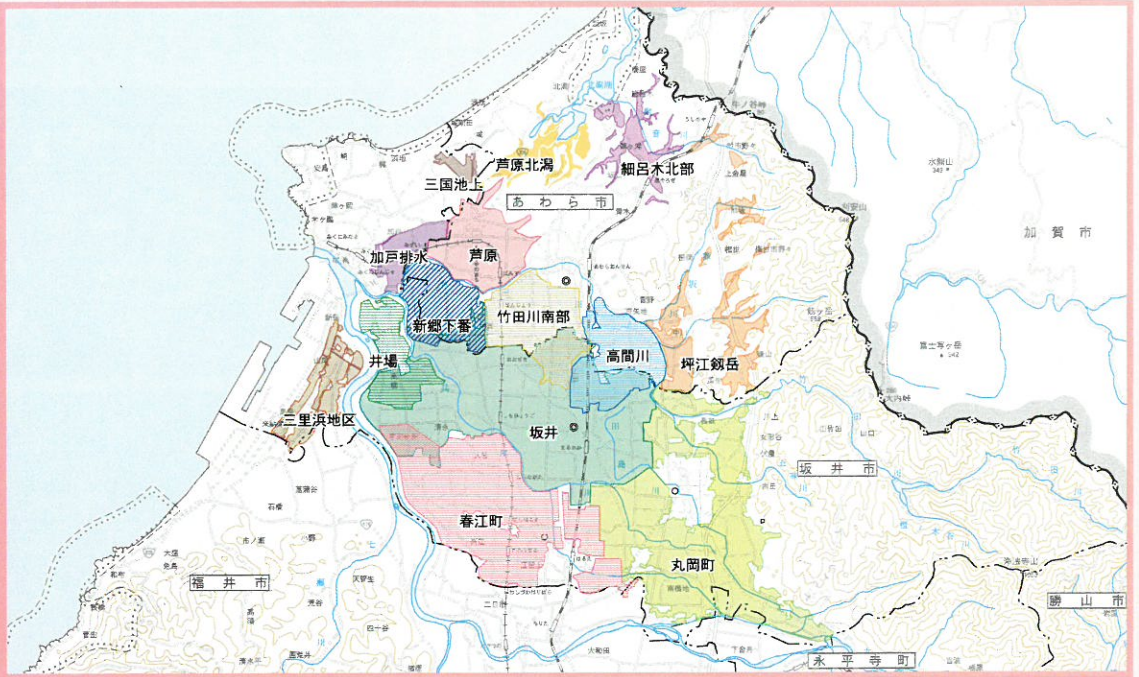
坂井地区農地農村環境、環境に配慮した農業推進協議会を主として取り組むことを目的とした「環境保全向上対策」研修会が坂井・三国で300人が参加して開かれた。

福井新聞報道記事 (2009.3.18)

管内の土地改良区

県では、土地改良区の組織を再編し、運営基盤の強化を図る観点から『統合整備基本計画』を策定し、統合整備を推進しています。

平成21年度土地改良区区域図

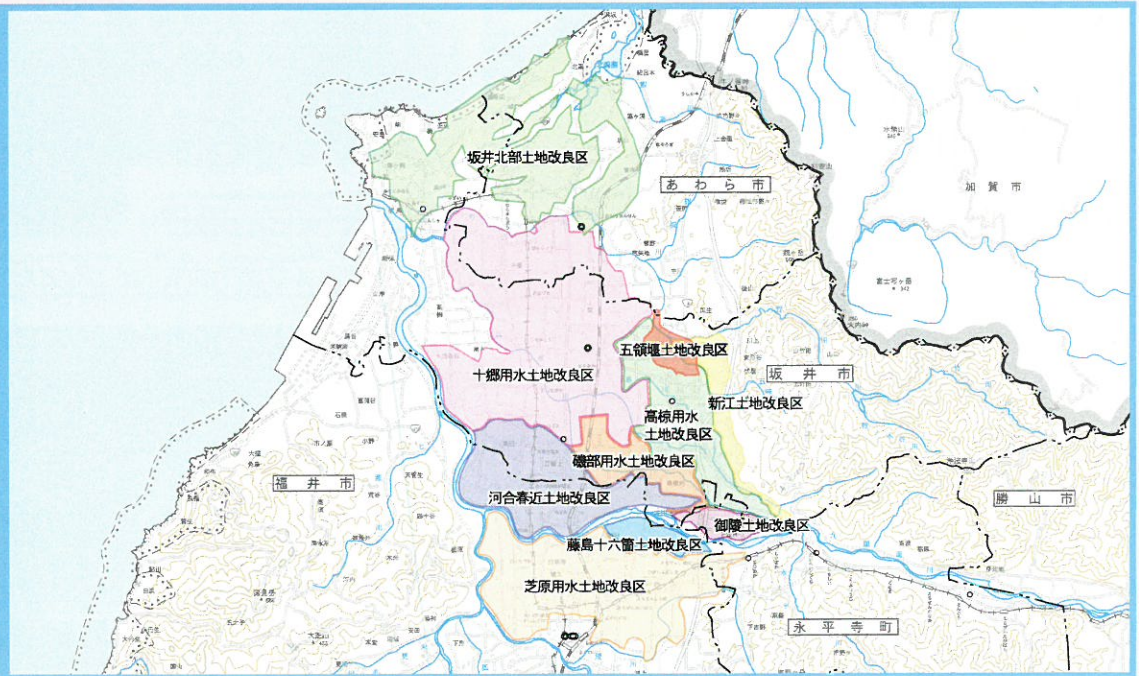


土地改良区一覧

平成21年4月1日現在

名称	関係市名	組合員数(人)	地区面積 (ha)	設立年月日	名称	関係市名	組合員数(人)	地区面積 (ha)	設立年月日
芦原	あわら市 坂井市	448	345.1	S27.3.31	加戸排水	坂井市	234	180.6	S27.3.31 (水)
芦原北潟	あわら市	361	254.0	H21.1.20 (合)	井場	坂井市	274	362.4	S27.3.31 (水)
新郷下番	あわら市 坂井市	333	450.0	H21.1.20 (合)	三国池上	坂井市	97	66.3	S36.5.25
細呂木北部	あわら市	335	213.0	H21.1.20 (合)	三里浜地区	坂井市 福井市	371	335.6	S48.10.1
坪江鋤岳	あわら市	624	460.5	H20.1.16 (合)	丸岡町	坂井市	2,136	1,720.8	H17.1.18 (合)
高間川	あわら市 坂井市	634	567.0	H18.12.28 (合)	春江町	坂井市	1,483	1,373.2	H12.12.18 (合)
竹田川南部	あわら市 坂井市	579	575.0	H18.12.28 (合)	坂井	あわら市 坂井市	2,024	2,316.7	H14.12.25 (合)

九頭竜川水系土地改良区区域図



土地改良区一覧

平成21年4月1日現在

名称	関係市名	組合員数(人)	地区面積 (ha)	設立年月日	名称	関係市名	組合員数(人)	地区面積 (ha)	設立年月日
坂井北部	あわら市 坂井市	2,090	1,795.2	S46.6.9	十郷用水	あわら市 坂井市	2,787	3,471.2	S26.12.1 (水)
新江	坂井市	539	338.8	S26.12.1 (水)	磯部用水	坂井市	581	473.2	S26.12.1 (水)
高棟用水	坂井市 永平寺町	1,139	948.0	S26.12.1 (水)	五領堰	あわら市 坂井市	225	197.4	S26.12.1 (水)