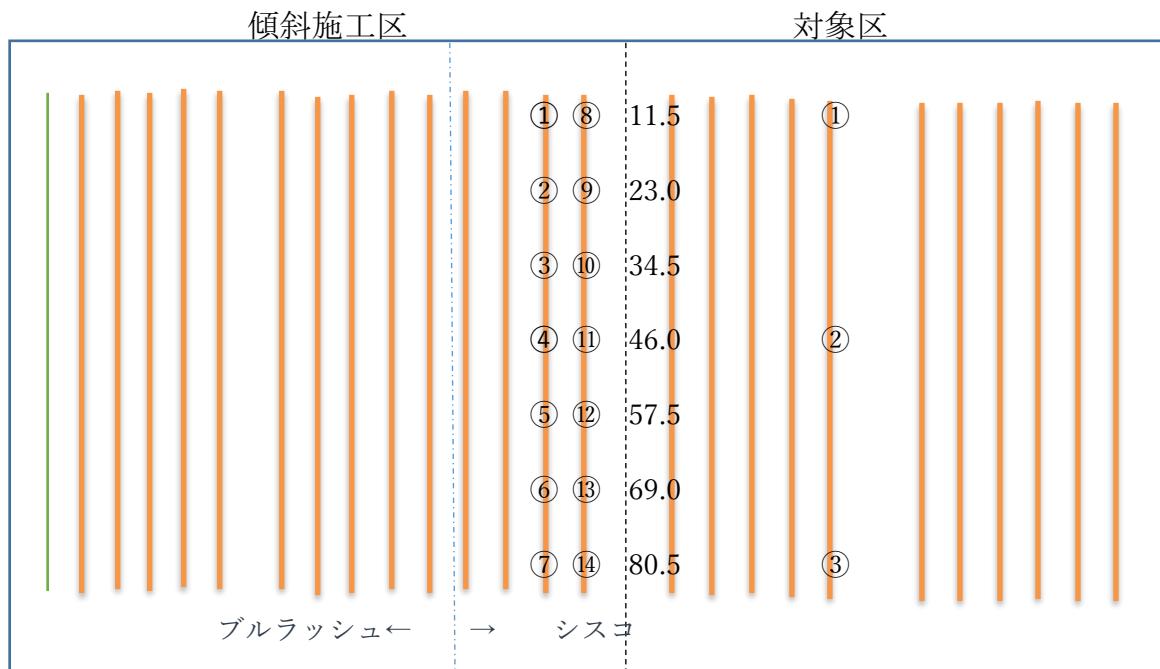
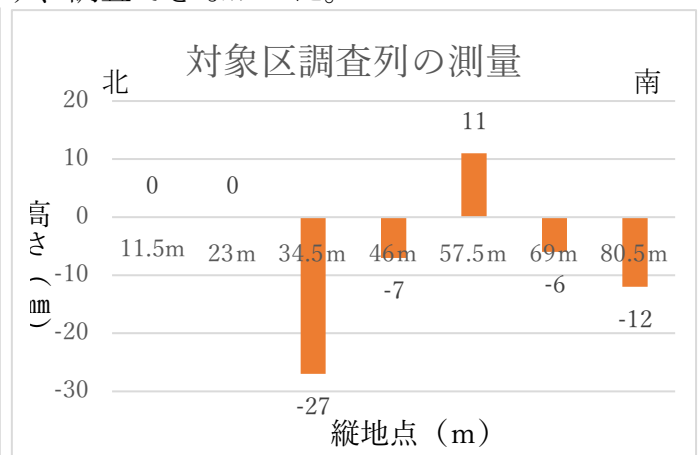
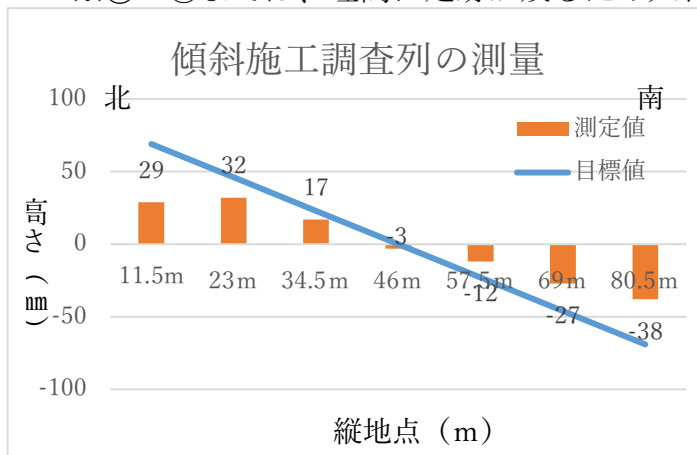


9/14 生育調査開始

1. 調査地点



※①～⑦までは、畦間に足跡が残るため入れず、調査できなかった。



9/14 調査

区名	葉の大きさ (cm)		葉数
	葉長	葉幅	
傾斜施工区北 A (⑧)	8.6	8.1	5.9
傾斜施工区北 B (⑨)	8.6	7.1	6.3
傾斜施工区中央 A (⑩)	8.0	6.9	6.7
傾斜施工区中央 B (⑪)	8.4	7.7	6.0
傾斜施工区中央 C (⑫)	8.4	7.7	5.8
傾斜施工区南 A (⑬)	7.7	7.3	5.5
傾斜施工区南 B (⑭)	6.9	5.9	5.5
対象区①	7.2	6.1	5.4
対象区②	7.3	7.2	5.6
対象区③	7.3	5.7	4.9

- ・傾斜施工南区は北区、中央区より差が出ていた。
- ・対象区は、傾斜施工南区と同程度であった。

定植位置と葉数の関係

