



自然を知り伝える運動

緑と花の県民運動

—「ふくい Satoyama トレイル」コース活用イベント—

～ 戦国歴史街道を行く～

朝倉



トレイルラン 2015

11月1日  

雨天決行!

- スタート & ゴール 一乗谷朝倉氏遺跡芝生広場
- コース 20km、9km コース



参加者募集中!

申込期間

10/20

まで

お問合せ
お申込み

朝倉トレイルラン実行委員会 (福井県庁森づくり課内)

〒910-8580 福井市大手3丁目17番1号

TEL 0776-20-0445 FAX 0776-20-0655 メール trail@pref.fukui.lg.jp

■主催 朝倉トレイルラン実行委員会 (福井県、福井市、朝倉氏遺跡保存協会、一乗・東郷自然と歴史散策事業、一乗公民館、一乗体育振興会、一乗地区交通指導員、一乗地区自治会連合会、一乗地区防犯隊、鹿俣の歴史と自然を守る会、東郷公民館、東郷体育振興会、東郷地区交通指導員、東郷地区自治会連合会、東郷地区防犯隊、東郷ふるさとおこし協議会、ふくいPR隊@東郷研究会、横山を育てる会、夢・創造足羽会)

■後援 福井新聞社、NHK 福井放送局、FBC 福井放送、福井テレビ、FM 福井

■協賛 大塚製薬株式会社、福井県中古自動車販売協会、(株)岩佐土建

戦国時代、栄華を極めた朝倉氏の遺跡をスタートし、山城の全景を見ながら、自然の美しさや歴史のロマンを満喫するトレイルコース。
一乗谷、東郷の豊かな緑をお楽しみください。



大会要項

★日時

2015年 11月1日

★場所

一乗谷朝倉氏遺跡 芝生広場 福井市城戸ノ内町

参加特典付き!

| コース | | 制限時間 | 参加資格 | 参加費 |
|-----------|----------------------|-----------------------|-------|---------|
| 20 km コース | 一乗城山→一乗滝→復原町並→槇山→御草山 | 14:00 まで (その他関門あり) | 18才以上 | 3,000 円 |
| 9 km コース | 槇山→御草山→復原町並 | | | |



1. 日程

- 受付 7:00~
- 開会式 8:00~
- スタート 8:30 (20km コース)
9:00 (9km コース)
- ふるまい鍋 11:00~

2. 制限時間

14:00 までとするとともに、復原町並エイドに関門(12:00、20km コース)を設けますので、制限時間を過ぎてコース上にいる方は、スタッフの誘導に基づいて行動してください。

3. 参加資格

- ① 18才以上
- ② 地図を見て走行できる方
- ③ 別途定める誓約書に同意できる方

4. おすすめする持ち物

- ・リュックやウエストバック
- ・クマ鈴
- ・帽子、手袋
- ・防寒具、雨具
- ・ホイッスル(緊急時に使用)
- ・着替え(天候やコース状況によって汚れることが考えられます)
- ・保険証のコピー

5. 必須装備

- ・トレイルランに適した動きやすい服装、シューズ(木の枝や草が腕や足にあたることもあります)
- ・コース地図(当日配布いたします)
- ・水分(給水所もありますが、必要に応じご持参ください)
- ・個人の携帯電話(緊急事態に備えてご携参ください)
- ・本大会はレースではありません。交通ルールを守り、他者に迷惑のかからない行動を心掛けてください



6. 申込み方法

はがき、電話、FAX、メールにて、①住所 ②氏名 ③携帯電話番号をお知らせください。「当日のご案内」と郵便振替用紙を送付しますので、参加費をお振込みいただき申込み完了となります。

なお、お振込み後のキャンセルは返金できません。

7. 申込期間

平成 27 年 10 月 20 日(火) までに参加費をお振込みください

◎お問合せ、お申込み先

朝倉トレイルラン実行委員会
(福井県庁森づくり課内 担当: 中山)

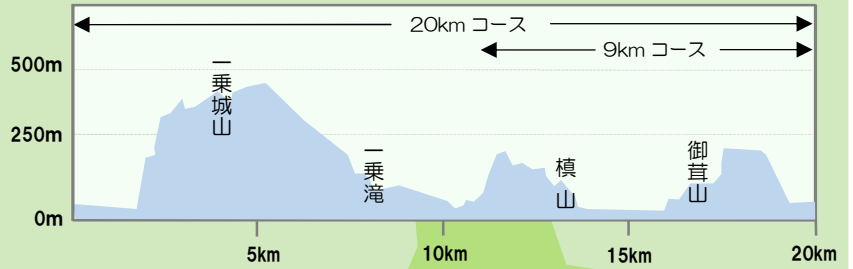
〒910-8580 福井市大手3丁目17番1号
TEL 0776-20-0445 FAX 0776-20-0655 メール trail@pref.fukui.lg.jp
<http://www.pref.fukui.lg.jp/doc/moridukurika/kenminundou/asakura-trail.html>

朝倉トレイルラン
で検索!



コース案内

コース標高差



御茸山



模山



御茸山



模山遊歩道




復原町並



唐門



一乗城山



一乗滝

— 20km コース
●●●● 9km コース

一乗谷・東郷エリア 見どころ案内

裏面のアクセスマップの地図もご利用ください。



①一乗谷あさくら水の駅

「人」と「水」との深いかわりをコンセプトにした道の駅です。越前おろしそばや地場産農産物や加工品などの販売もしています。



②福井県立一乗谷朝倉氏遺跡資料館

戦国時代に朝倉氏五代が越前の国を支配した城下町、朝倉氏遺跡の玄関口にあり、発掘された出土品や朝倉氏と遺跡に関する歴史資料を展示しています。



③東郷地区の堂田川

東郷の街並みを流れる堂田川周辺では、江戸時代に盛んに大来して宿場町としてにぎわいました。現在は 14 の橋がかけられ、豊かな風情を漂わせています。



④東郷米

清らかな水の恵みを受け、丹精込めて作られた東郷米は、県内外から定評があります。毎年 8 月には「おつくね祭」が催され、多くの人でにぎわいます。※おつくねとはおにぎりのこと



⑤一乗滝

落差 17m の荘厳な水の糸を引く一乗滝。ここは、泰澄大師が滝水山浄教寺を建てたところとして知られており、また、佐々木小次郎が燕返しをみだしたところと伝えられています。



⑥一乗谷復原町並

栄華を極めた戦国大名・朝倉氏が 103 年にわたって越前の国を支配した城下町跡。堀に囲まれた重臣の屋敷が山際に並び、武家屋敷や庶民の町屋をリアルに再現しています。

会場へのアクセス



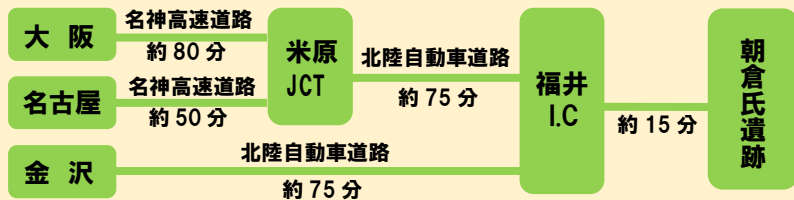
ボランティア募集!

大会をお手伝いいただけるボランティアの方も募集しています。裏面お問合せ先にご連絡ください。

朝倉トレイルランのウリ

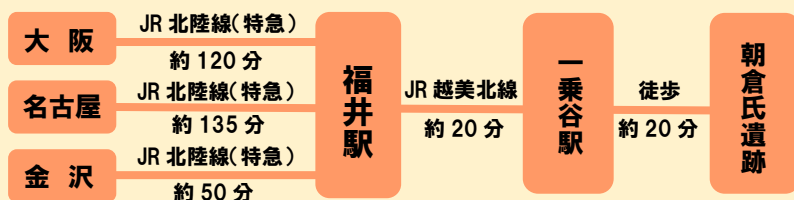
1. 日本で唯一、戦国時代の山城と城下町の遺跡がまるまる残っているエリアを走れる!
2. トレイルコースに「復原町並」を組み込み、戦国時代と現代がシンクロ!
3. 朝倉館跡の唐門前をスタート・ゴールとし、城主凱旋の気分を味わえる!

【お車でお越しの場合】



会場にも駐車場はありますが、数に限りがありますので、なるべくJRをご利用ください。なお、上限を超えた場合は、近隣の駐車場をご案内します。

【JRでお越しの場合】



前泊を予定される方は、申込み連絡時にその旨お伝えください。「宿泊のご案内」を同封いたします。

