

● 経ヶ岳

白山国立公園に属し、県境を除く山岳の中では福井県で最も高い高度を有する山。

地形は変化に富み、その斜面は急峻なところが多くみられ、頂上付近はカルデラ状の地形を呈している。火口原跡(1330m)とされているところは、通称「池の大沢」といわれ、湿原となっている。また、山麓には山体崩壊による岩屑なだれにより形成された六呂師高原および塚原野台地が広がっている。



頂上からは、白山連峰をはじめ、加賀国境の山々、荒島岳・銀杏峰など奥越の山々を眺望することができる。

● 法恩寺山

白山国立公園に属し、経ヶ岳と一続きの尾根を作り、東斜面は急傾斜であるに対して、西側には緩斜面が発達する。

その一つである芳野ヶ原は海拔500m~600mあり、そこからみた九頭竜川中流域の景観は見事である。また、頂上は360度の展望。



冬は直下30mまで、スキー・ジャム勝山のリフトで上げられるお得な山。

● 銚子ヶ口展望広場&駐車場

眼下には六呂師高原、そして眼前には大野盆地や勝山市街地が広がる大パノラマを眺めることができる。駐車場には10台駐車可能。



林道法恩寺線について

- 勝山市暮見～大野市南六呂師を結ぶ森林基幹道。
- 全長28.1km、幅員5.0m、全線舗装の1級林道
- 季節の移り変わりとともに自然を堪能できる約1時間のドライブコース。
(冬期間は通行不可)

● 林道のはたらき

林道は、森林を健全な状態で維持・管理し、森林からのさまざまな恩恵を永続的に私たちの生活の場に運ぶために不可欠な施設です。

また、森林と山村・都市を結び、森林を憩いの場として提供するなど大切な役割を担っています。

● 森林の地球温暖化防止機能

森林は光合成により、大気中の二酸化炭素を吸収・固定して成長します。間伐をすることで、木が大きく成長できるようになり、伐った木材も、エネルギー負荷の少ない環境に良い資材として使用できます。



林道からの木材積み込み



林道ウォーク開催

● 弁ヶ滝・稚児堂

落差約30メートルの滝。

その昔、容姿端麗な「和光」という僧と「弁の君」という若い女性が思慕深くなり、「弁の君」が身ごもった。「和光」は仏門の厳しい戒律に悲観し、この滝に身を投げた。「弁の君」はこれを悲しみ、彼女もまたこの滝に身を投げてしまった。これより、この滝を「弁ヶ滝」と言うようになった。

「和光」「弁の君」とお腹の子の霊を慰めるために、平泉寺衆徒と住民がこの地に供養塔と祠を建て、以来これを「稚児堂」と称した。



ふっくりん

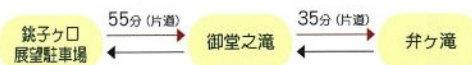
ドライブ&ウォークキングドラマチック 林道法恩寺線

福井県農林水産部森づくり課
〒910-8580 福井市大手3丁目17番1号
TEL. 0776-20-0445

奥越農林総合事務所
〒912-0016 大野市友江11-10
TEL. 0779-65-1280



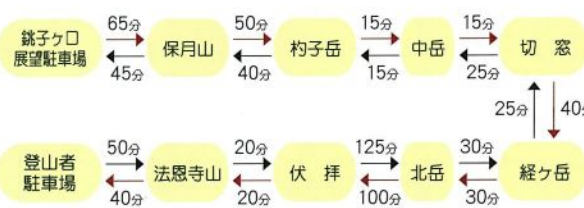
① まるまる林道ウォークコース (約3時間)



② 経ヶ岳登山コース (約6時間30分)



③ 経ヶ岳↔法恩寺山縦走コース (約6時間15分)



※車2台を別々の駐車場に置いて登ると帰りが楽です。

— 林道法恩寺線
— 登山道

林道 法恩寺線ドライブコース


村岡町暮見 20分 弁ヶ滝 15分 銚子ヶ口展望広場 & 駐車場 20分 南六呂師




弁ヶ滝




展望台の標柱



鐘岩橋



御堂之滝



ねまり杉

林道を運転するための5箇条

1. スピードを指して安全運転を
急勾配が多いため、スピードは控え安全運転で走ってください。
2. カーブでは徐行を
カーブでは視界が悪いので徐行し対向車の確認や登田で注意喚起を行ってください。
3. 路肩の走行は禁物
道幅が狭く、草などで見通しが悪い箇所では谷側に寄らないで走ってください。
4. すれ違いには待避所などを利用
対向車を発見したら、早めに待避所など広い場所で停車し、あたい譲り合いながら走行してください。
5. 落石注意！ 小石の落下は山崩れの前兆
落石等がある箇所では、斜面の安全確認してください。
土砂や小石がバフ/ワと落ちてくる場合、素早く避難してください。

マナーを守って走りましょう
山火事防止のため、たばこのポイ捨てはしないでください
ゴミは捨てないで、持ち帰ってください