

大雪に関する連絡調整会議

次 第

(日時) 令和5年1月24日(火) 10時30分～

(場所) 県庁10階 総合防災センター

1 開 会

2 議 題

(1) 今後の気象情報

(2) 今後の対応

(3) その他

3 閉 会

大雪の見通しについて

1月24日から26日頃にかけて

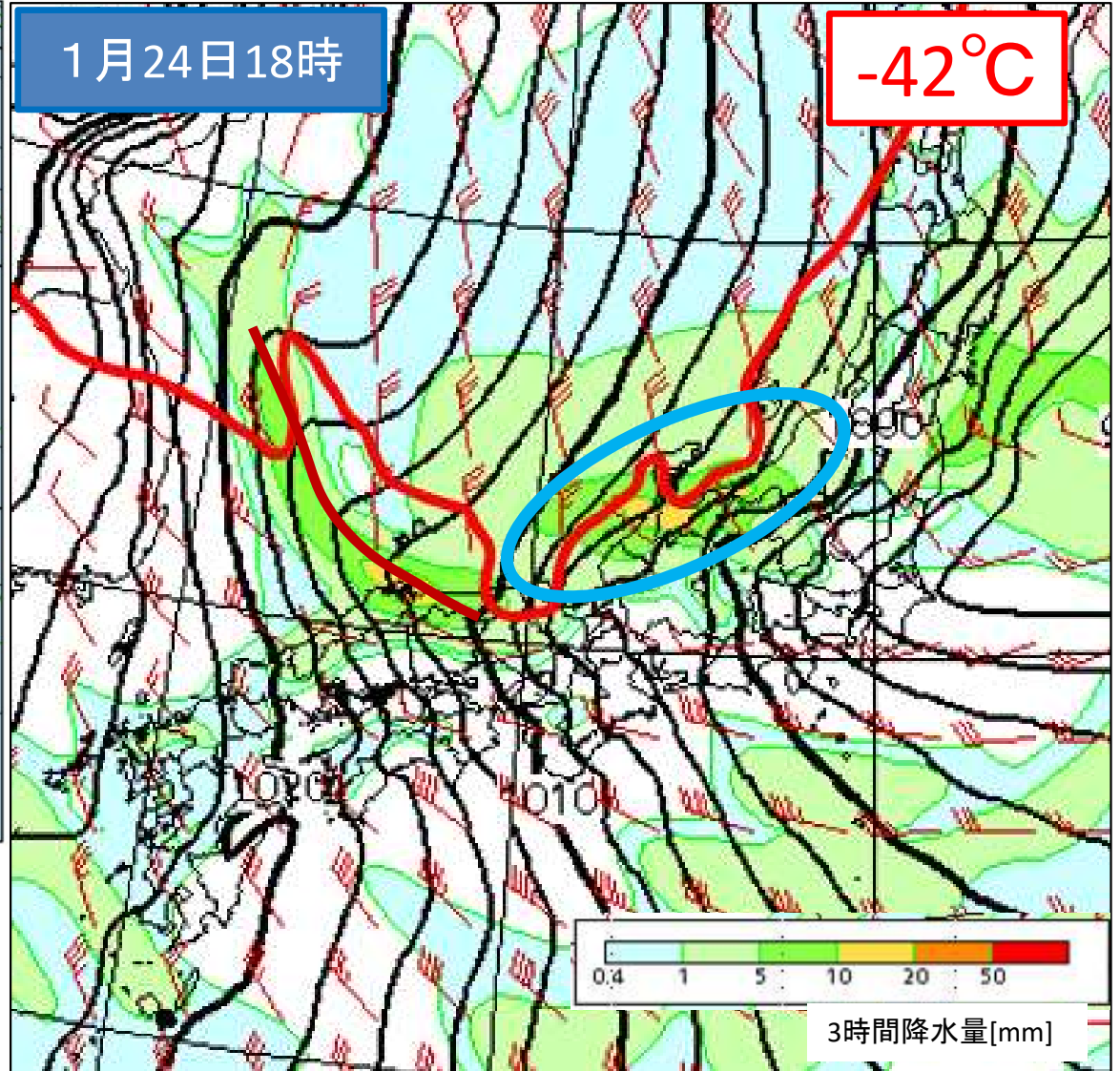
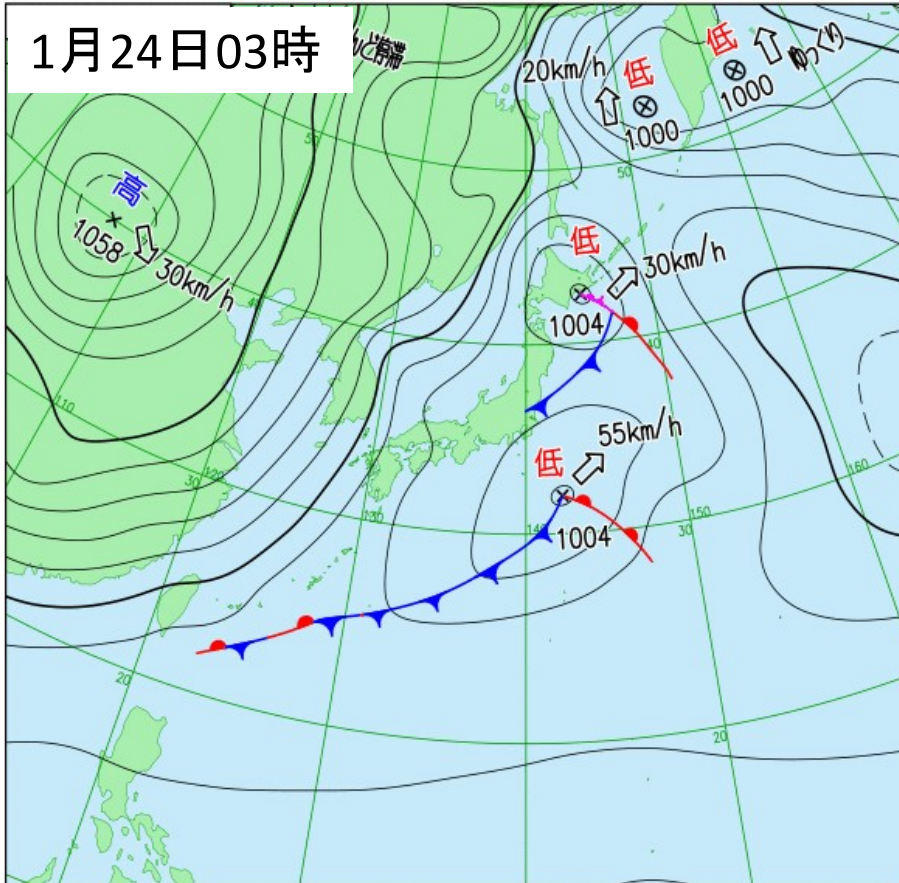
令和5年1月24日10時現在

福井地方気象台

実況及び予想気圧配置

令和5年1月24日10時現在

24日は低気圧が発達しながら千島近海と日本の東に進み、強い冬型の気圧配置となるでしょう。北陸地方の上空約5000メートルには氷点下42度以下の、この冬一番の強い寒気が流れ込み、大気の状態が非常に不安定となる見込みです。

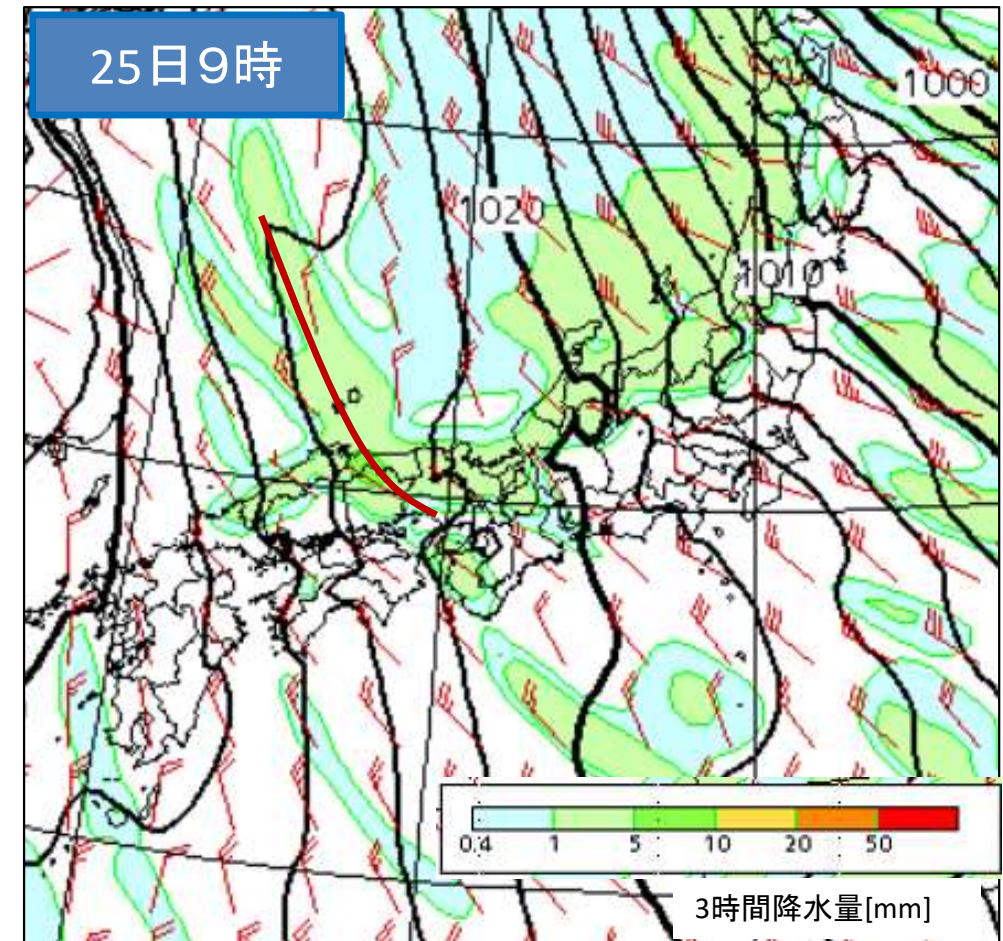
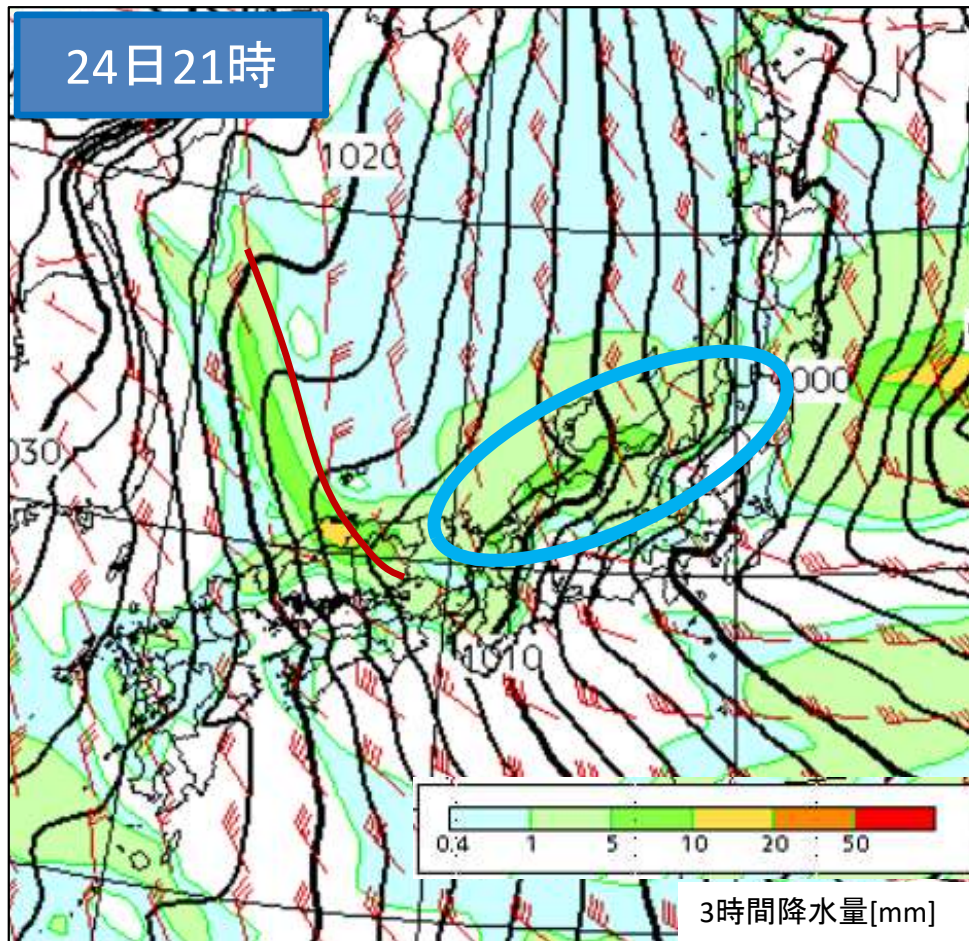


予想気圧配置 1月24日から26日にかけて

令和5年1月24日10時現在

ポイント

- 24日夜のはじめ頃から25日明け方にかけて低気圧からのびる雪雲が福井県を通過するため、広い範囲で平地を含めた**警報級の大雪の可能性**
- 25日は中国地方付近でJPCZ（茶線）が停滞



警報・注意報の見通し

令和5年1月24日10時現在

			24日						25日								
			6-9時	9-12時	12-15時	15-18時	18-21時	21-24時	0-3時	3-6時	6-9時	9-12時	12-15時	15-18時	18-21時	21-24時	
			朝	昼前	昼過ぎ	夕方	夜の はじめ頃	夜遅く	未明	明け方	朝	昼前	昼過ぎ	夕方	夜の はじめ頃	夜遅く	
強風・風雪 (メートル)	嶺北	陸上		12 →	12 → *	12 ↓ *	15 ↓ *	15 ↓ *	12 ↓ *	12 ↓ *	12 ↓ *	12 ↓ *					
		海上	15 →	16 →	20 → *	23 ↓ *	23 ↓ *	20 ↓ *	18 ↓ *	15 ↓ *	15 ↓ *	15 ↓ *					
	嶺南	陸上		12 →	12 → *	12 → *	16 ↓ *	16 ↓ *	13 ↓ *	12 ↓ *	12 ↓ *	12 ↓ *					
		海上	15 →	16 →	20 → *	23 ↓ *	23 ↓ *	20 ↓ *	18 ↓ *	15 ↓ *	15 ↓ *	15 ↓ *					
波浪 (メートル)	嶺北			3	4	6	7	7	6	6	5	5	5	4	4	3	
	嶺南			3	4	6	7	7	6	6	5	5	5	4	4	3	
大雪・着雪	嶺北北部	平地															
		山地															
	嶺北南部	平地															
		山地															
	奥越																
	嶺南東部	平地															
		山地															
	嶺南西部	平地															
山地																	
雷	全域																
高潮	嶺北																
	嶺南																
なだれ (山地・奥越)																	

警戒が必要な期間

注意が必要な期間

警報の可能性のある期間

早期注意情報（警報級の可能性）

令和5年1月24日10時現在

福井県の早期注意情報（警報級の可能性）

2023年01月24日05時 福井地方気象台 発表

嶺北では、25日までの期間内に、波浪警報を発表する可能性が高い。また、25日までの期間内に、大雪、暴風（暴風雪）警報を発表する可能性がある。
嶺南では、25日までの期間内に、波浪警報を発表する可能性が高い。また、25日までの期間内に、大雪、暴風（暴風雪）警報を発表する可能性がある。

福井県嶺北		24日			25日		26日	27日	28日
		06-12	12-18	18-24	00-06	06-24			
大雨	警報級の可能性	-			-		-	-	-
	1時間最大	15以下	15以下	15以下	15以下	15以下			
	3時間最大	25以下	25以下	25以下	25以下	25以下			
	24時間最大				50以下				
大雪	警報級の可能性	-		[中]	[中]	-	-	-	
	6時間最大	10	15	15	15	15			
	24時間最大				30から50				
暴風(雪)	警報級の可能性	[中]		[中]	-	-	-	-	
	最大風速	陸上	12	12	15	12	12		
		海上	16	23	23	18	15		
波浪	警報級の可能性	[高]		[高]	[中]	-	-	-	
	波高	3	6	7	6	5			
高潮	警報級の可能性	-			-	-	-	-	
福井県嶺南		24日			25日		26日	27日	28日
		06-12	12-18	18-24	00-06	06-24			
大雨	警報級の可能性	-			-		-	-	-
	1時間最大	15以下	15以下	15以下	15以下	15以下			
	3時間最大	25以下	25以下	25以下	25以下	25以下			
	24時間最大				50以下				
大雪	警報級の可能性	-		[中]	[中]	-	-	-	
	6時間最大	5	10	15	15	15			
	24時間最大				30から50				
暴風(雪)	警報級の可能性	[中]		[中]	-	-	-	-	
	最大風速	陸上	12	12	16	13	12		
		海上	16	23	23	18	15		
波浪	警報級の可能性	[高]		[高]	[中]	-	-	-	
	波高	3	6	7	6	5			
高潮	警報級の可能性	-			-	-	-	-	

■ [高] ■ [中]

[高]：警報を発表中、又は、警報を発表するような現象発生の可能性が高い状況です。

[中]：[高]ほど可能性は高くありませんが、命に危険を及ぼすような警報級の現象となりうることを表しています。

[雪の予想]

24日6時から25日6時までに予想される24時間降雪量は、いずれも多い所で、

嶺北北部平地	35センチ	嶺北北部山地	50センチ
嶺北南部平地	35センチ	嶺北南部山地	55センチ
奥越	60センチ		
嶺南東部平地	30センチ	嶺南東部山地	40センチ
嶺南西部平地	30センチ	嶺南西部山地	40センチ

25日6時から26日6時までに予想される24時間降雪量は、いずれも多い所で、

嶺北平地	10から20センチ	嶺北山地	20から40センチ
嶺南平地	10から20センチ	嶺南山地	20から40センチ

26日6時から27日6時までに予想される24時間降雪量は、いずれも多い所で、

福井県 平地	10から20センチ	山地	20から40センチ
--------	-----------	----	-----------

上空の寒気が持続した場合は、降雪量がさらに増える可能性があります。

天気予報

令和5年1月24日10時現在

福井県の天気予報（6日先まで）

2023年01月24日05時 福井地方气象台 発表

日付		今日 24日(火)	明日 25日(水)	明後日 26日(木)	27日(金)	28日(土)	29日(日)	30日(月)
福井県		風雪強い 	雪 	曇時々雪か雨 	曇一時雪か雨 	曇一時雪 	曇一時雪 	曇一時雪か雨 
降水確率(%)		-/90/90/90	90/90/50/50	70	80	80	70	60
信頼度		-	-	B	A	A	A	B
福井 気温 (°C)	最高	5	1	4 (2~6)	4 (2~6)	2 (-1~4)	3 (0~5)	6 (3~8)
	最低	-	-4	-4 (-5~-2)	0 (-2~1)	-2 (-4~0)	-3 (-5~-1)	-2 (-6~1)
向こう一週間（今日から6日先まで）の平年値								
		降水量の7日間合計			最低気温		最高気温	
福井		平年並 41 - 71mm			0.1°C		6.2°C	

2週間気温予報

過去の実況

1週目の予報（日別）

2週目の予報（5日間平均）

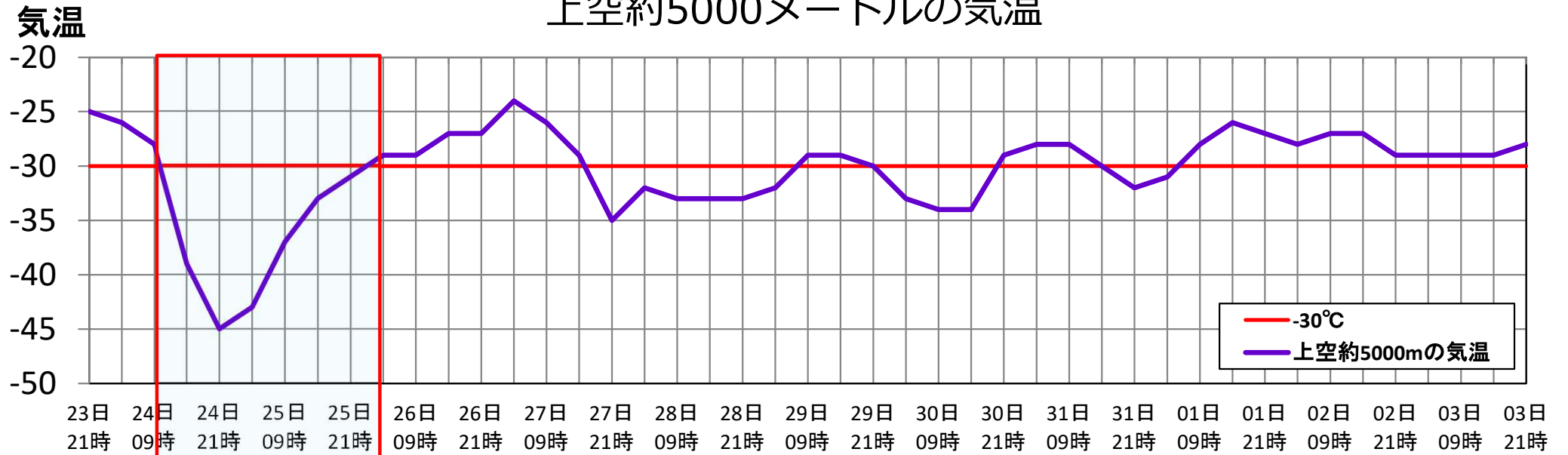
日付	17	18	19	20	21	22	23	24	25	26	27	28	29	30	31	1	2	3	4
	火	水	木	金	土	日	月	火	水	木	金	土	日	月	火 (29~ 2日)	水 (30~ 3日)	木 (31~ 4日)	金 (1~ 5日)	土 (2~ 6日)
福井 (最高気温)	9.8	7.2	8.5	9.4	6.0	8.2	11.3	当日	1	4	4	2	3	6	6	7	7	7	6
福井 (最低気温)	1.7	0.4	2.4	2.2	-0.3	-0.2	2.7	当日	-4	-4	0	-2	-3	-2	-1	-1	-1	0	0

- かなり高い
- 高い
- 平年並
- 低い
- かなり低い

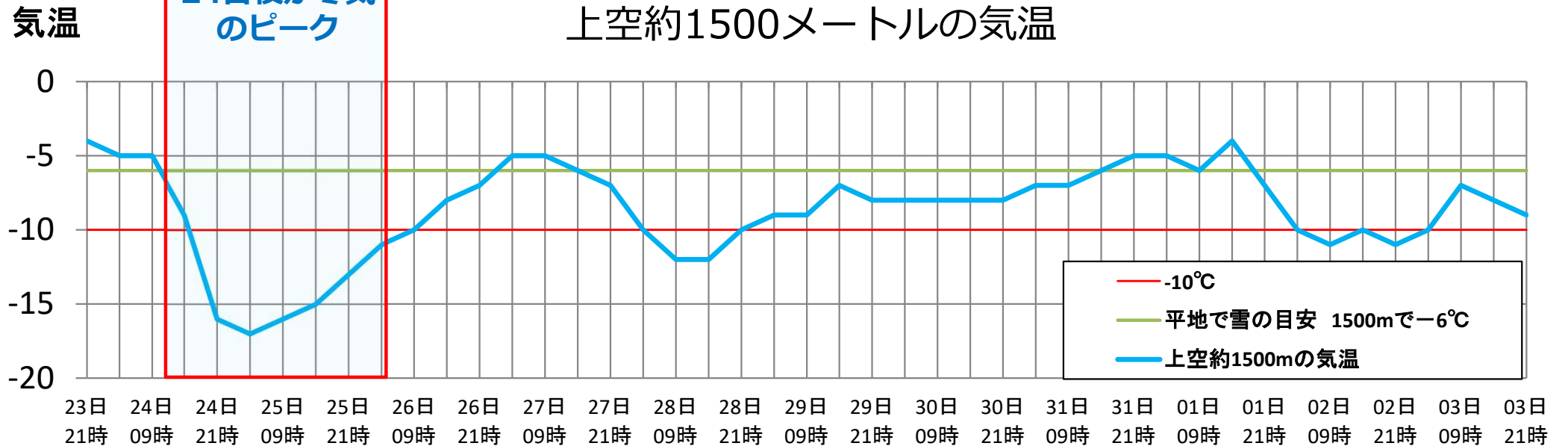
上空気温の見通し

金沢ポイント 令和5年1月23日21時初期値

上空約5000メートルの気温



上空約1500メートルの気温



- 24日夜のはじめ頃から25日昼前にかけて大雪のピークとなる見込みです。
- 大雪による交通障害に注意・警戒してください。
海上では、高波に警戒し、雪を伴った強風に注意・警戒してください。
電線や樹木への着雪、なだれ、路面の凍結、落雷、竜巻などの激しい突風に注意してください。

次の「高波と大雪及び風雪に関する福井県気象情報」は、24日17時頃に発表予定です。

最新の気象情報や気象庁ホームページ(雨雲の動きや今後の雪など)をご利用ください。

雨雲の動き: <https://www.jma.go.jp/bosai/nowc/>

今後の雪: <https://www.jma.go.jp/bosai/snow/>

令和5年1月24日0時00分
資料配布 近畿地方整備局
(同時発表 福井県冬期道路情報連絡室)
(同時発表 滋賀県冬期道路情報連絡室)
(同時発表 西日本高速道路(株)関西支社)
(同時発表 中日本高速道路(株)名古屋支社)
(同時発表 中日本高速道路(株)金沢支社)

大雪の影響による通行止めの可能性のある区間について(第2報)

大雪の影響により、近畿地方整備局管内の高速道路及び並行する直轄国道において、1月24日(火)12時以降に通行止めの可能性があります。

- 1月24日から25日頃にかけて、近畿地方整備局管内のほぼ全域で大雪となるおそれがあります。この影響により、別紙1~2のとおり、近畿地方整備局管内の高速道路及び国土交通省が管理する直轄国道において、通行止めを行う可能性があります。
- 最新の降雪予測を踏まえ、調整中区間も含め、次回は1月24日10時頃に記者発表を行う予定です。
- 最新の気象情報及び道路情報等に注意し、十分な時間的余裕を持って行動頂くようお願いいたします。
- やむを得ず車で外出される場合は、必ず冬用タイヤの装着やタイヤチェーン携行及び早期装着、食料や水、毛布の携行、燃料の補充をお願いいたします。あわせて広域迂回を行う等の通行ルートの見直しにもご協力をお願いいたします。また、降雪時は冬用タイヤだけでは立往生する場合がありますので、早めのチェーン装着をお願いいたします。
- 積雪・凍結道路ですべり止めの措置をとらない運転は法令違反となります。
- 荷主企業および運送事業者の皆さまも、今後の気象予測をご確認頂き、広域迂回の実施や通行ルートの見直し、運送日の調整などのご協力をお願いいたします。

<取扱い>

<配布場所>

近畿建設記者クラブ、大手前記者クラブ、福井県政記者クラブ、滋賀県政記者クラブ

<問合せ先>

■道路に関すること

【国が管理する道路】

① 近畿地方整備局 道路管理課 課長 藤田 晶久
課長補佐 上田 奈央人
電話 06-6941-2500

【高速道路会社が管理する道路】

② NEXCO 西日本 お客様センター 電話 0120-924-863

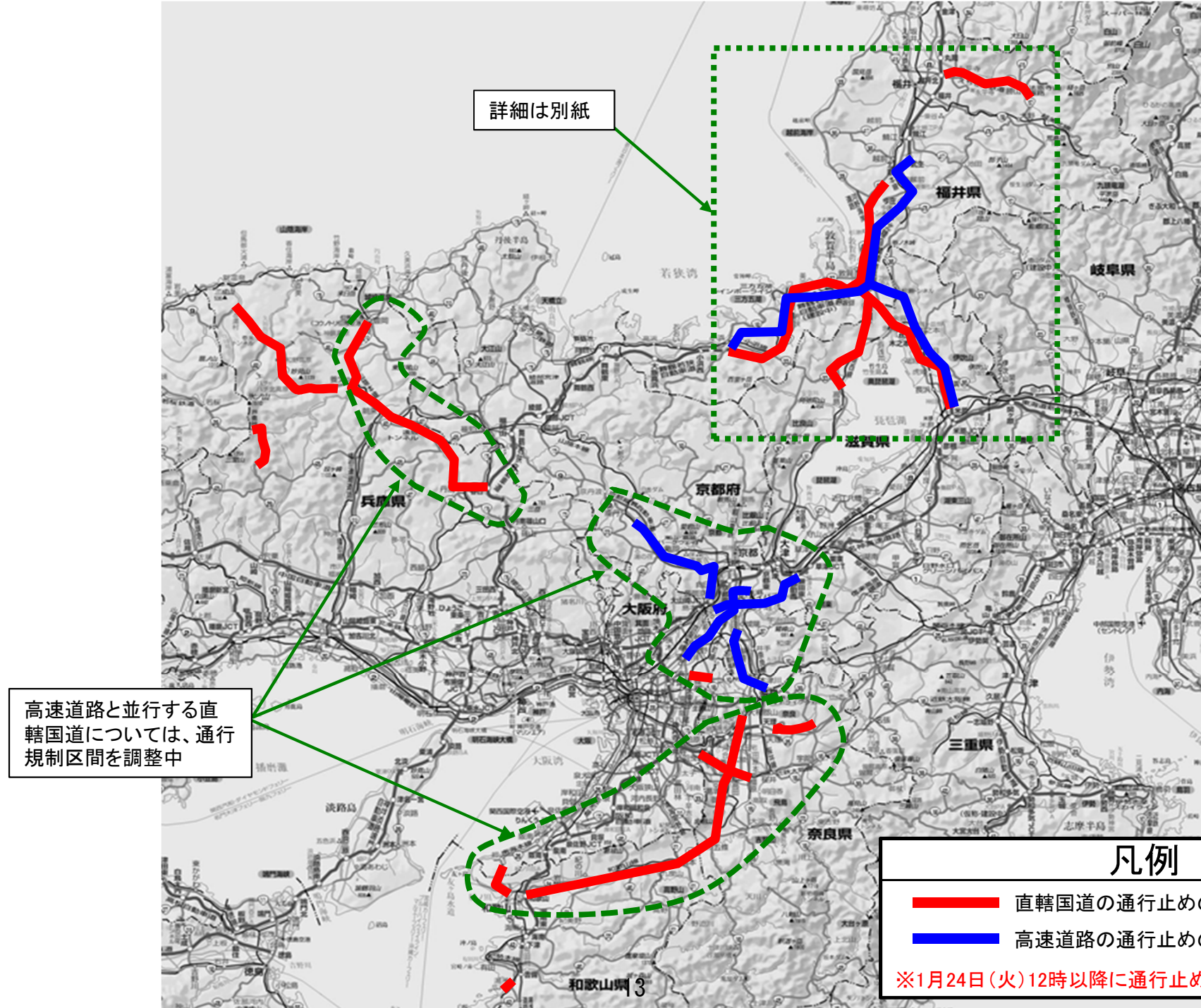
③ NEXCO 中日本 お客様センター 電話 0120-922-229

※ 上記電話をご利用になれない場合

電話 052-223-0333(有料)

高速道路及び直轄国道の通行止めの可能性がある区間

R5.1.23 23時現在



道路交通状況マップ

R5.1.23 19時現在

1月24日(火) 12時以降に

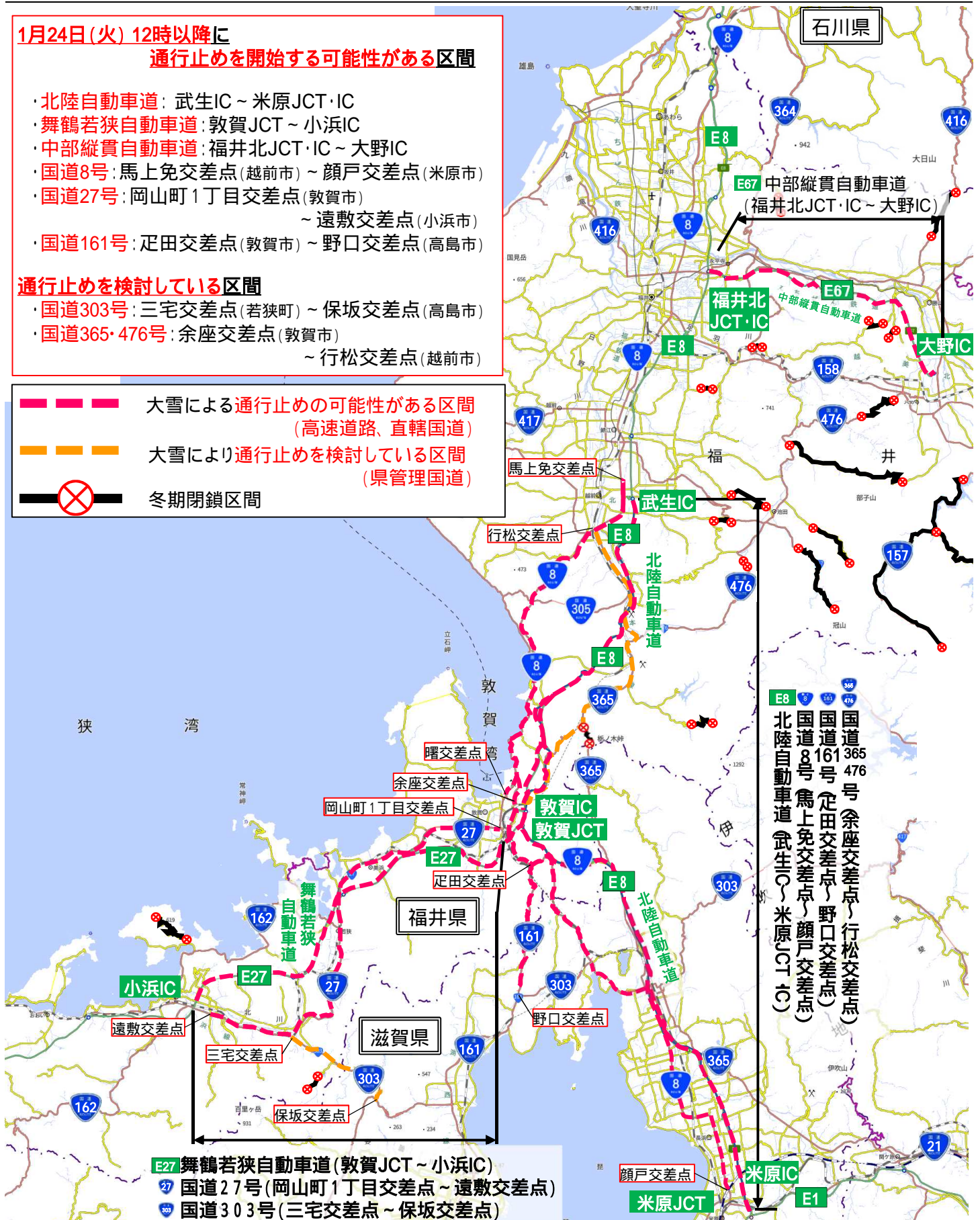
通行止めを開始する可能性がある区間

- ・北陸自動車道: 武生IC ~ 米原JCT・IC
- ・舞鶴若狭自動車道: 敦賀JCT ~ 小浜IC
- ・中部縦貫自動車道: 福井北JCT・IC ~ 大野IC
- ・国道8号: 馬上免交差点(越前市) ~ 顔戸交差点(米原市)
- ・国道27号: 岡山町1丁目交差点(敦賀市) ~ 遠敷交差点(小浜市)
- ・国道161号: 疋田交差点(敦賀市) ~ 野口交差点(高島市)

通行止めを検討している区間

- ・国道303号: 三宅交差点(若狭町) ~ 保坂交差点(高島市)
- ・国道365・476号: 余座交差点(敦賀市) ~ 行松交差点(越前市)

- 大雪による通行止めの可能性がある区間 (高速道路、直轄国道)
- 大雪により通行止めを検討している区間 (県管理国道)
- 冬期閉鎖区間



- E27 舞鶴若狭自動車道(敦賀JCT ~ 小浜IC)
- 27 国道27号(岡山町1丁目交差点 ~ 遠敷交差点)
- 303 国道303号(三宅交差点 ~ 保坂交差点)

E8 北陸自動車道(武生IC ~ 米原JCT・IC)
 国道8号(馬上免交差点 ~ 顔戸交差点)
 国道161号(疋田交差点 ~ 野口交差点)
 国道365号(余座交差点 ~ 行松交差点)
 国道476号(余座交差点 ~ 野口交差点)

必ず冬用タイヤの装着やチェーンの装着(携行)、食料や水の携行、燃料の補充にもご協力お願いします。
 荷主企業および運送事業者の皆さまも、今後の気象予測をご確認頂き、迂回の実施や通行ルートの見直し、運送日の調整などのご協力をお願いします。
 その他路線においても集中除雪のため通行止めになる可能性があります。



2023年1月23日

【20時現在】

中日本高速道路株式会社

大雪のため高速道路のご利用はお控えください

～やむを得ず高速道路をご利用の場合は、広域迂回^うルートをご利用ください～

1月24日(火)から26日(木)にかけて、過去数年で類を見ない最大級の寒気による大雪のため、当社管内の以下の高速道路の区間で、通行止めの可能性があります。やむを得ず高速道路をご利用になる場合は、広域迂回^うルートをご利用ください。

お客さまには大変ご迷惑をおかけしますが、冬季交通確保のためご理解とご協力をお願いいたします。

お客さま自身の命を守るため、不要不急のお出かけはお控えください。あわせて、ご利用日程の変更をご検討ください。

やむを得ず高速道路をご利用になる場合は、冬用タイヤの装着とタイヤチェーンの携行、広域迂回^うルートのご利用をお願いします。

※ノーマルタイヤでの雪道走行は、法令違反です。

また、高速道路では一台でも自力走行不能車両が発生すると、長時間の渋滞や通行止めにつながる可能性があります。お出かけ前に、最新の気象予報や道路交通情報をご確認いただくとともに、早めのタイヤチェーン装着をお願いします。

なお、運送事業者および荷主企業の皆さまも、今後の気象予報をご確認いただき、広域迂回のご検討や運送日を調整いただくなどのご協力をあわせてお願いします。

【通行止めの可能性がある区間】

道路名	区間	通行止め開始見込み
E8 北陸自動車道	米原 IC～武生 IC	24日 12時～18時
E27 舞鶴若狭自動車道	小浜 IC～敦賀 JCT	24日 12時～18時

※並行する国道でも通行止めの可能性があります。

【広域迂回ルート】

出発地および目的地	広域迂回ルート
関西方面⇔ 東北方面	E1 名神 ⇔ E1 東名・E1A 新東名

【降雪が予測される区間(1月24日(火)日中～26日(木)夜間)】

道路名	区間
E1 東名高速道路	東京 IC～清水 IC
E1A 新東名高速道路	新御殿場 IC～長泉沼津 IC
C4 首都圏中央連絡自動車道	全線
E84 新湘南バイパス	全線
E85 小田原厚木道路	全線
E84 西湘バイパス	全線
E1 東名高速道路	焼津 IC～小牧 IC
E1 名神高速道路	小牧 IC～八日市 IC
E1A 新東名高速道路	新静岡 IC～豊田東 JCT
E1A 伊勢湾岸自動車道	全線
E1A 新名神高速道路	四日市 JCT～甲賀土山 IC 亀山 JCT～亀山西 JCT
E8 北陸自動車道	米原 JCT～朝日 IC
E19 長野自動車道	岡谷 JCT～安曇野 IC
E19 E20 中央自動車道	全線
E23 東名阪自動車道	全線
E23 伊勢自動車道	全線
E27 舞鶴若狭自動車道	小浜 IC～敦賀 JCT
E41 東海北陸自動車道	全線
E52 中部横断自動車道	双葉 JCT～六郷 IC
E68 中央自動車道富士吉田線	大月 JCT～富士吉田 IC
E68 東富士五湖道路	富士吉田 IC～須走 IC
E67 安房峠道路	中ノ湯～平湯

C4	首都圏中央連絡自動車道	あきる野 IC～相模原 IC
E42	紀勢自動車道	全線
C2	名古屋第二環状自動車道	全線
C3	東海環状自動車道	全線

■今後の交通への影響

当社では、降雪予測に基づき、高速道路での交通規制の見込みなど、交通への影響が想定される場合には公式 WEB サイトなどで情報を提供します。降雪区間では、安全確保のため速度規制や冬用タイヤ規制がおこなわれることが想定されるとともに、降雪量が増えた場合は通行止めの可能性もあります。

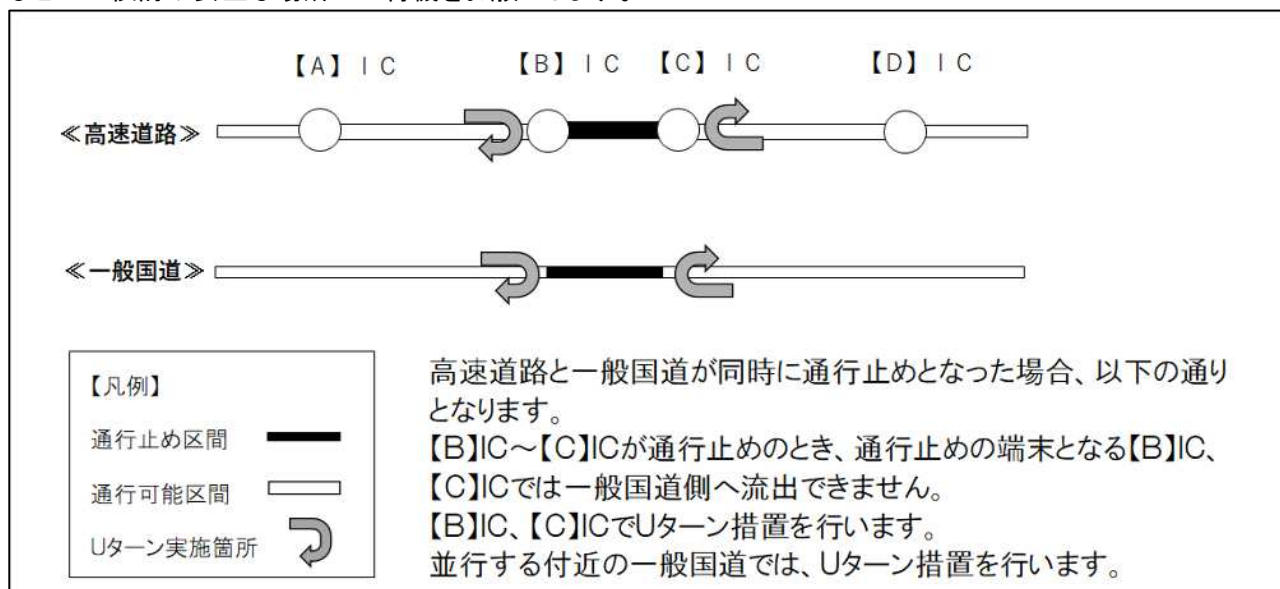
■高速道路と一般国道を同時通行止めにする場合のお願い

天候、道路状況、事故の発生状況などによる大規模な車両の滞留を防ぐため、高速道路と、高速道路と並行する一般国道を同時に通行止めすることがあります。

同時通行止めをおこなう場合、高速道路の通行止め端末ICでは一般国道側に流出することができずにUターンしていただく可能性があります。

また、道路状況によっては一般国道に流出することができるICまで通行止め区間が延びる場合がありますのでご注意ください。

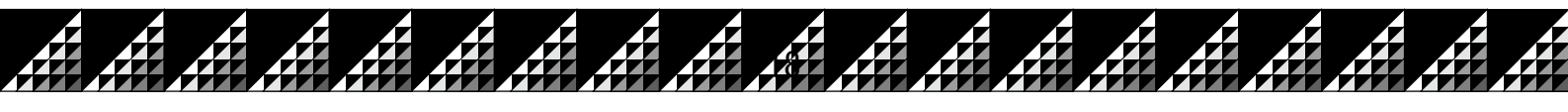
高速道路と一般国道の同時通行止めが解除されるまでは、最新の道路交通情報をご確認のうえ広域迂回などのご検討や安全な場所での待機をお願いします。



■お出かけの際には、最新の交通情報をご確認ください

- ・日本道路交通情報センター(JARTIC) <https://www.jartic.or.jp/>
- ・iHighway 中日本(NEXCO 中日本) <https://www.c-ihighway.jp/>
- ・高速道路の大雪に関する重要なお知らせ(高速道路影響情報サイト) <https://ex-ssw.com/>
- ・NEXCO 中日本 東京支社 公式 Twitter https://twitter.com/c_nexco_tokyo
- ・NEXCO 中日本 八王子支社 公式 Twitter https://twitter.com/c_nexco_hachi
- ・NEXCO 中日本 名古屋支社 公式 Twitter https://twitter.com/c_nexco_nagoya
- ・NEXCO 中日本 金沢支社 公式 Twitter https://twitter.com/c_nexco_kana
- ・NEXCO 中日本 金沢支社 公式 LINE <https://lin.ee/BCyruI6>

<p>お問い合わせ先 (マスコミ専用)</p>	<p>中日本高速道路株式会社</p> <p>[東京・神奈川(東名・圏央道 茅ヶ崎 JCT～相模原)・静岡(東名 豊川以東・新東名 新城以東・中部横断道 富沢以南)地区] 東京支社 広報・CS 課 TEL 044-877-8972 [直通]</p> <p>[東京(中央道・圏央道 相模原～あきる野)・山梨(中央道 伊北以東・中部横断道 六郷以北)・長野(中央道 伊北以東・長野道 安曇野以南)地区] 八王子支社 広報・CS 課 TEL 042-691-1172[直通]</p> <p>[東海 3 県(新東名 新城以西・東名 豊川以西・東海北陸道 白川郷以南)・長野(中央道 伊北以西)・滋賀(北陸道 木之本以南)地区] 名古屋支社 広報・CS 課 TEL 052-222-1183[直通]</p> <p>[北陸 3 県・滋賀(北陸道 木之本以北・舞若道)・岐阜(東海北陸道 白川郷以北)地区] 金沢支社 広報・CS 課 TEL 076-240-4936[直通]</p>
<p>お問い合わせ先 (お客さま窓口)</p>	<p>NEXCO 中日本お客さまセンター(24 時間 365 日対応) TEL 0120-922-229 [フリーダイヤル]</p> <p>「※上記電話をご利用になれない場合は TEL.052-223-0333(通話料有料)」</p> <p>日本道路交通情報センター(道路交通情報のみに関するお問い合わせ)</p> <p>[東京・神奈川(東名・圏央道 茅ヶ崎 JCT～相模原)・静岡(東名 豊川以東・新東名 新城以東・中部横断道 富沢以南)地区] 高速川崎センター TEL 050-3369-6763[有料]</p> <p>[東京(中央道・圏央道 相模原～あきる野)・山梨(中央道 伊北以東・中部横断道 六郷以北)・長野(中央道 伊北以東・長野道 安曇野以南)地区] 高速八王子駐在 TEL 050-3369-6764[有料]</p> <p>[東海 3 県(新東名 新城以西・東名 豊川以西・東海北陸道 白川郷以南)・長野(中央道 伊北以西)・滋賀(北陸道 木之本以南)地区] 高速一宮センター TEL 050-3369-6766[有料]</p> <p>[北陸 3 県・滋賀(北陸道 木之本以北・舞若道)・岐阜(東海北陸道 白川郷以北)地区] 高速金沢駐在 TEL 050-3369-6767[有料] ※対応時間 7～19 時</p>



大雪による通行止めの可能性がある区間 (1月23日20時時点)

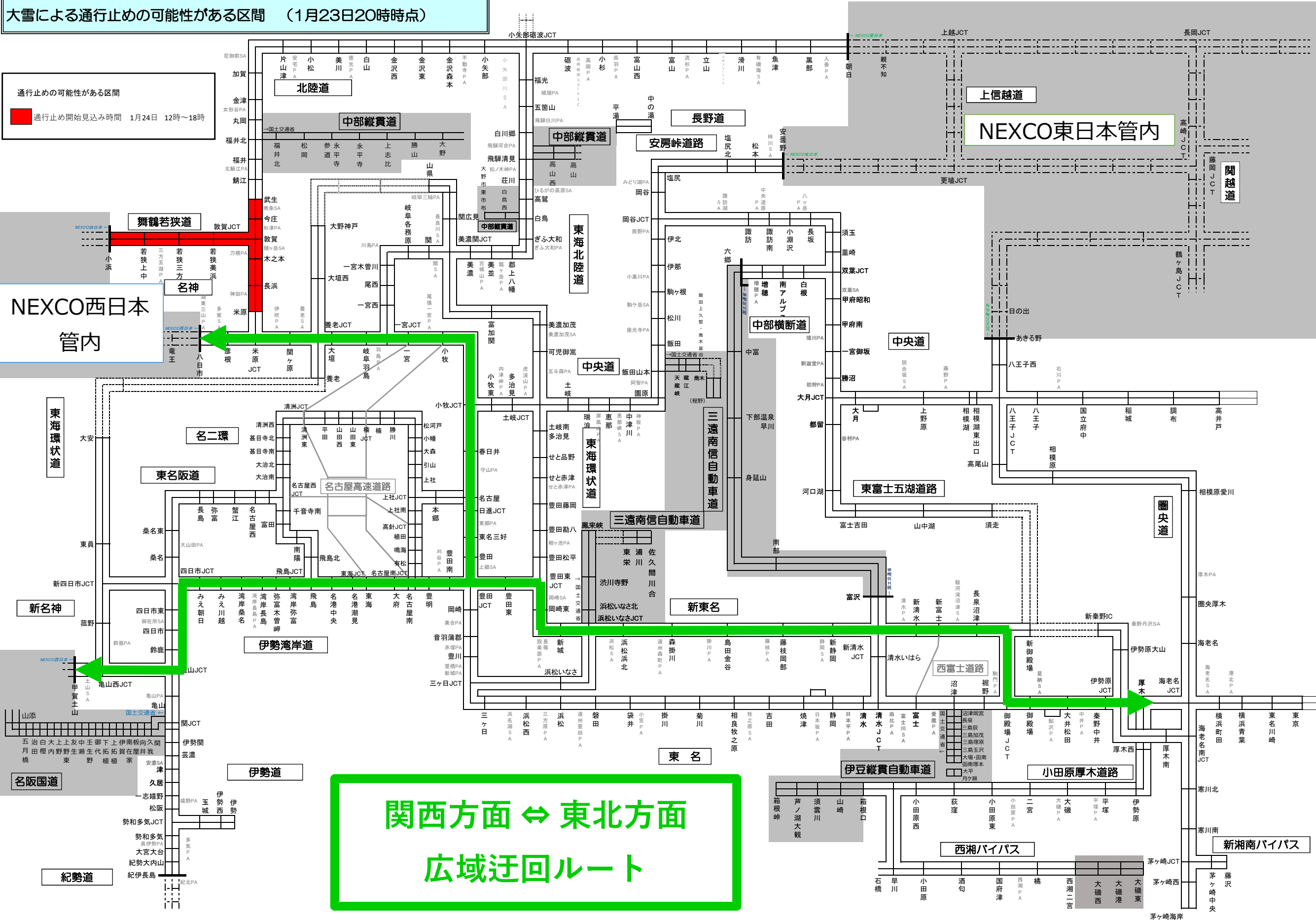
通行止めの可能性がある区間

通行止め開始見込み時間 1月24日 12時~18時

NEXCO西日本
管内

NEXCO東日本管内

関西方面 ⇄ 東北方面
広域迂回ルート



大雪による影響について

地域戦略部

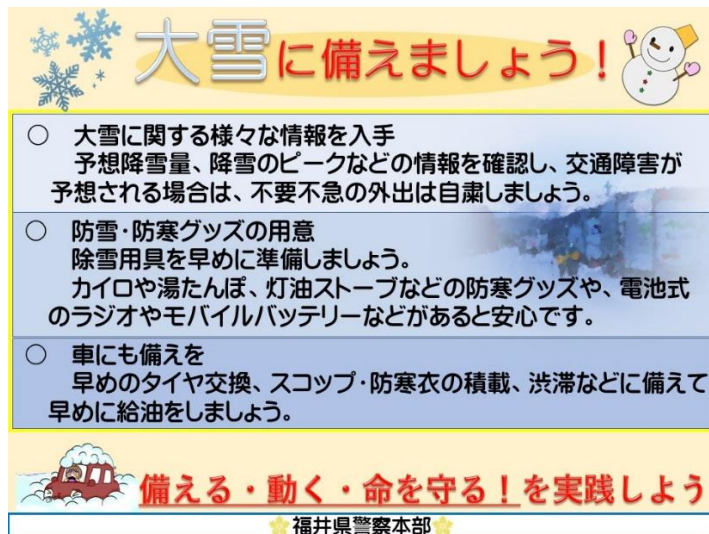
大雪による影響（鉄道）（R5.1.24（火））8:00 現在

		1月24日（火）の状況	備考
J R	北陸新幹線	通常通り運行中	
	北陸本線（特急）	<ul style="list-style-type: none"> サンダーバード（大阪⇄金沢間） 通常通り運行中 金沢13:20発以降および大阪14:42発以降の列車は米原経由に変更（上下26本〔内訳〕金沢発14本、大阪発12本） しらさぎ（名古屋・米原⇄金沢間） 通常通り運行中 	
	北陸本線（普通）	<ul style="list-style-type: none"> 敦賀⇄金沢間 通常通り運行中 	
	越美北線	<ul style="list-style-type: none"> 福井⇄九頭竜湖間 通常通り運行中 18時以降の列車において計画運休（上下5本） 〔内訳〕全区間運休：3本、区間運休：2本 	〔1月25日（水）〕 ・福井⇄九頭竜湖間 始発から夕方にかけて、運転取り止めの可能性あり
	小浜線	<ul style="list-style-type: none"> 敦賀⇄東舞鶴間 通常通り運行中 夕方から終日、運転取り止めの可能性あり 	
福井鉄道	<ul style="list-style-type: none"> 福武線 通常通り運行中 運転取り止めの可能性あり 		
えちぜん鉄道	<ul style="list-style-type: none"> 三国芦原線 通常通り運行中 運転取り止めの可能性あり 勝山永平寺線 通常通り運行中 21時30分以降の列車において計画運休（上下4本） 〔内訳〕全区間運休：3本、区間運休：1本（山王～勝山間） 	〔1月25日（水）〕 ・勝山永平寺線（計画運休予定） 勝山5:20発福井行（勝山～福井間） 勝山6:00発福井行（勝山～山王間）	

大雪による影響（バス）（R5.1.24（火））8:00 現在

	1月24日（火）の状況	備考
路線バス	<ul style="list-style-type: none">・京福バス 通常通り運行中・福鉄バス 通常通り運行中	
高速バス	<ul style="list-style-type: none">・大阪線 全便運休・名古屋線 一部運休	

- 1 福井県警察の体制
警察本部災害警備準備室、全警察署に署災害警備準備室を設置
- 2 福井県警察の災害警備活動
 - ・ 交通情報板による交通規制情報の発信
 - ・ 県警ツイッターを活用した県民への注意喚起



大雪に備えましょう!

- 大雪に関する様々な情報を入手
予想降雪量、降雪のピークなどの情報を確認し、交通障害が予想される場合は、不要不急の外出は自粛しましょう。
- 防雪・防寒グッズの用意
除雪用具を早めに準備しましょう。
カイロや湯たんぽ、灯油ストーブなどの防寒グッズや、電池式のラジオやモバイルバッテリーなどがあると安心です。
- 車にも備えを
早めのタイヤ交換、スコップ・防寒衣の積載、渋滞などに備えて早めに給油をしましょう。

備える・動く・命を守る!を实践しよう

福井県警察本部

大雪注意!



雪が積もる前に

最新の気象情報および道路情報を確認しましょう

食料等の買い物を済ませ、車の燃料を満タンにしましょう

停電に備え、ライトやカセットコンロ、電池等を準備しましょう



企業のみなさまへのお願い

時差出勤やテレワークの実施

ルートや時間など配送計画の見直し



●道路情報は

みち情報ネットふくい

検索

●防災情報(交通、ライフライン)は

福井県 防災ネット

検索

大雪注意！



雪が積もったら

マイカー利用を控えましょう

大雪時の車での外出はスタックや渋滞のおそれ



凍結による水道管破裂やスリップ転倒に気を付けましょう

氷点下の日が続きます

除雪作業は、ご家族や近所と一緒に

除雪作業を頑張りすぎるとケガのおそれ（H30大雪時のケガ：121人）