

## 大雨による影響について

### 1 気象情報等

- (1) 記録的短時間大雨情報  
第5回対策本部会議資料(8/8)のとおり
- (2) 警報等  
第5回対策本部会議資料(8/8)のとおり
- (3) 雨量の状況  
第5回対策本部会議資料(8/8)のとおり
- (4) 河川水位(8/19 08:30 現在)  
はん濫注意水位超過 なし

### 2 大雨による影響

- (1) 人的被害  
なし

- (2) 物的被害

- ①住家(8/19 08:30 現在)

(棟数)

	全壊	半壊	一部破損	床上浸水	床下浸水	計
福井市				<u>2</u>	11	13
大野市		<u>5</u>			12	17
勝山市		<u>16</u>			46	62
越前市					5	5
坂井市					2	2
南越前町	<u>4</u>	<u>52</u>		<u>81</u>	<u>65</u>	<u>202</u>
計	<u>4</u>	<u>73</u>	<u>0</u>	<u>83</u>	<u>141</u>	<u>301</u>

- ②ライフライン(水道)

大雨による影響について(8/18 08:30 現在)のとおり

- (3) 避難指示等(全解除)

第5回対策本部会議資料(8/8)のとおり

(4) 避難所開設状況 (8/19 08:30 現在)

①指定避難所 (全て閉鎖)

8/6 以前については、第3回対策本部会議資料 (8/6) のとおり

②福祉避難所

8/5 20:00 南越前町 福祉避難所 1 か所 (今庄老人保健施設) 開設

\*19日現在 2名避難

(5) 河川・砂防施設

第10回対策本部会議資料 (8/16) のとおり

(6) 道路の通行止め

別紙のとおり

(7) 公共交通機関

高速バス 名古屋線 一部運休

(その他の鉄道・バスは通常どおり運行中)

### 3 配備体制

福井県	8/4	07:46	災害対策連絡室設置
	8/5	06:40	嶺南振興局災害対策連絡室設置
		10:30	災害対策本部設置
勝山市	8/4	08:30	災害警戒連絡室設置
		10:30	災害対策本部設置
南越前町	8/4	17:00	警戒配備体制設置
		20:00	警戒配備体制廃止
	8/5	04:45	警戒配備体制設置
		07:30	災害対策本部設置

※他の市町については、第5回対策本部会議資料 (8/8) のとおり

### 4 災害応急活動の状況

(1) 福井県

①災害対策本部会議実施状況

8/5 10:30 災害対策本部会議 (第1回) 実施

17:00 災害対策本部会議 (第2回) 実施

8/6 13:00 災害対策本部会議（第3回）実施  
 8/7 14:00 災害対策本部会議（第4回）実施  
 8/8 14:00 災害対策本部会議（第5回）実施  
 8/9 16:40 災害対策本部会議（第6回）実施  
 8/10 15:00 災害対策本部会議（第7回）実施  
 8/12 15:00 災害対策本部会議（第8回）実施  
 8/15 15:00 災害対策本部会議（第9回）実施  
 8/16 16:30 災害対策本部会議（第10回）実施

②リエゾン・支援班派遣状況

大野市 8/4～8/5 リエゾン延べ2名  
 勝山市 8/4～8/6 リエゾン延べ3名  
 越前町 8/4～8/5 リエゾン延べ2名  
 鯖江市 8/4 リエゾン延べ1名  
 越前市 8/4～8/5 リエゾン延べ2名  
 敦賀市 8/5 リエゾン延べ1名  
 南越前町 8/5 リエゾン 1名  
           8/6 リエゾン 1名、災害対応支援班 3名（事務1名、保健師2名）  
           8/7 リエゾン 1名、災害対応支援班 3名（事務1名、保健師2名）  
           8/8～8/12 災害対応支援班 7名（事務5名、保健師2名）  
           8/13～8/14 災害対応支援班 4名（事務4名）  
           8/15～ 災害対応支援班 2名（事務2名）

③災害救助法の適用

南越前町 決定 8月5日  
           法適用 8月4日

④県からの支援状況

・物資の提供

種別：水（500ml×24本入り）	120箱	(8/6 南越前町)
アルファ化米（50食入り）	91箱	( 〃 )
簡易トイレ用排便収納袋（100人分）	2箱	( 〃 )
トイレカー	7台	(8/7 南越前町)
オフロードバイク	2台	( 〃 )
土のう袋	1,200枚	( 〃 )
仮設トイレ	3台	(8/8 南越前町)
抗原検査キット	3,000個	( 〃 )
仮設トイレ	4台	(8/9 南越前町)
簡易トイレ（便座）	12基	( 〃 )
簡易トイレ用排便収納袋（100人分）	3箱	( 〃 )

長靴	10足	( 〃 )
下着 (Tシャツ・パンツ)	20着	( 〃 )
スコップ	10個	( 〃 )
ゴム手袋 (M・Lサイズ)	各10双	( 〃 )
医薬品 (個人処方薬)	—	( 〃 )
食糧 (レトルト食品・カップラーメン等)	6箱	( 〃 )
スポーツドリンク	3箱	( 〃 )
仮設トイレ	3台	(8/11 南越前町)

- ・ 運送業者による配送支援 (軽トラック 6台) (8/7 南越前町)
- ・ LINE を活用した被災者への情報発信 (8/18～ 南越前町)

⑤ 県内市町から南越前町への支援

別紙のとおり

(2) 消防機関

① 大野市消防本部、大野市消防団

8/4 警戒活動 (水防)

② 勝山市消防本部、勝山市消防団

8/4 警戒活動 (水防)、救助事案 4 件、12 名救助

③ 南越消防組合消防本部、南越前消防団

8/5 警戒活動 (水防)、浸水地域の安否確認および誘導 (9 名救助)

8/6 警戒活動 (水防)、救急事案 2 件 2 名搬送

8/7 警防本部、情報収集、資機材搬送

8/8 警防本部、情報収集

8/9 警防本部、情報収集、防災へり地上支援、物資配布

8/10～ 警防本部、情報収集

④ 福井県広域消防応援

8/5 南越前町 浸水地域の安否確認および誘導 (2 名救助)

福井市消防 13 名

嶺北消防組合消防本部 6 名

鯖江・丹生消防組合消防本部 4 名

大野市消防本部 5 名

永平寺消防本部 3 名 計 人員 31 名、車両 12 台

(3) 福井県防災航空隊

- 8/5 南越前町 防災ヘリ 被害情報収集、物資搬送  
救助事案4件、14名救助
- 8/6 南越前町 防災ヘリ 被害情報収集  
救助事案1件、1名救助
- 8/9 南越前町 防災ヘリ 人員(看護師)・物資搬送

(4) 福井県警察

- 8/5 南越前町 県警ヘリによる被害情報収集  
県警察機動隊 36名 安否確認および物資配布
- 8/6 南越前町 県警ヘリ、オフロードバイクによる被害情報収集  
県警察機動隊 13名 被災地域における緊急物資の配布  
越前警察署、自動車警ら隊、機動捜査隊による防犯パトロール
- 8/8 南越前町 災害時緊急バスの県警察パトカーによる先導
- 8/9 国道8号 通行止め解除に伴う交通安全対策
- 8/10～ 主要道路の交通安全対策

(5) 陸上自衛隊

- 8/5 陸上自衛隊第14普通科連隊長に災害派遣要請(12:30)  
南越前町において人命救助1事案1名救助、食料等物資搬送および排土除去を実施  
第372中隊 19名  
第14普通科連隊 34名
- 8/6 南越前町において食料等物資搬送および排土除去を実施  
第372中隊 17名  
第14普通科連隊 40名  
陸上自衛隊第14普通科連隊長に撤収要請(20:05)

(6) 海上保安庁

- 8/5 南越前町 海上保安庁ヘリ 救助事案1事案、2名救助

## 5 災害ボランティア

### (1) 南越前町でのボランティア参加者数

8/6～8/18 参加者累計 3, 319名  
8/19 (8:30 現在) 111名

### (2) 県ボランティアバス乗車数

8/11～8/18 乗車数累計 303名  
8/19 26名

#### <参考>市町独自のバス運行

越前市 8/13～22、鯖江市 8/19～21、坂井市 8/20～21、若狭町 8/20～21、  
あわら市 8/20～21

## 6 災害廃棄物

### (1) 勝山市

処理施設（市民が直接搬入）

ビュークリーン奥越 8/5～

### (2) 南越前町

#### ・仮置場

今庄小学校駐車場 8/6～7 受入  
8/8～12 受入停止、処理施設へ搬出  
8/13 受入再開

旧今庄中学校グラウンド 8/8～12 受入  
8/13～受入停止、処理施設へ搬出

桜橋体育館駐車場 8/6～9 受入 8/10 閉鎖

#### ・処理施設（仮置場の災害廃棄物を搬入）

エコクリーンセンター南越（焼却） 8/9～

南越清掃組合第2清掃センター（選別・破砕） 8/10～

※赤萩地区は、福井県産業資源循環協会の会員企業が11日から自社処理施設へ搬出中

## 7 罹災証明

県 8/8 内閣府による市町説明会（WEB）を実施

南越前町 8/9 罹災証明書申請受付を開始

住家の被害認定調査を開始

（調査開始以降、別紙のとおり他市町からの応援職員あり）

8/17 罹災証明書発行開始

福井市、鯖江市、越前市 } 罹災証明書申請受付を開始済み。調査終了後、発行。  
大野市、勝山市、坂井市 }

<別紙>

福井市	8/8	水 (2L×6 本入り)	1 2 0 箱
	8/8	応援職員 (被害認定調査)	2 名
	8/9	応援職員 (被害認定調査)	2 名
		応援職員 (上水道被害調査)	2 名
	8/10	応援職員 (被害認定調査)	2 名
		応援職員 (上水道被害調査)	2 名
	8/11	応援職員 (被害認定調査)	2 名
		応援職員 (水道復旧支援)	4 名
	8/12	応援職員 (水道復旧支援)	4 名
	8/13	応援職員 (被害認定調査)	4 名
	8/14	応援職員 (被害認定調査)	4 名
	8/15	応援職員 (被害認定調査)	4 名
大野市	8/13	応援職員 (被害認定調査)	2 名
		応援職員 (ボランティアセンター運営支援)	1 名
	8/14	応援職員 (被害認定調査)	2 名
小浜市	8/12	水 (2L×6 本入り)	4 0 箱
鯖江市	8/10	防塵ゴーグル	5 0 0 個
		応援職員 (被害認定調査)	1 名
	8/11	応援職員 (被害認定調査)	2 名
	8/13	応援職員 (被害認定調査)	4 名
あわら市	8/14	応援職員 (被害認定調査)	2 名
越前市	8/8	応援職員 (窓口業務支援)	1 名
	8/9	応援職員 (窓口業務支援)	1 名
	8/10	応援職員 (ボランティアセンター運営支援)	3 名
		応援職員 (被害認定調査)	1 名
	8/11	応援職員 (ボランティアセンター運営支援)	1 名
		応援職員 (被害認定調査)	2 名
	8/12	応援職員 (ボランティアセンター運営支援)	2 名
	8/13	応援職員 (ボランティアセンター運営支援)	2 名
		応援職員 (保健師)	1 名
	8/14	応援職員 (被害認定調査)	4 名
	8/15	応援職員 (ボランティアセンター運営支援)	2 名
		応援職員 (保健師)	1 名
	8/16	応援職員 (ボランティアセンター運営支援)	2 名
		応援職員 (保健師)	2 名
	<u>8/17</u>	<u>応援職員 (保健師)</u>	<u>1 名</u>
	<u>8/18</u>	<u>応援職員 (ボランティアセンター運営支援)</u>	<u>2 名</u>
		<u>応援職員 (保健師)</u>	<u>1 名</u>

	8/19	応援職員（ボランティアセンター運営支援）	2名
		応援職員（保健師）	1名
坂井市	8/13	応援職員（被害認定調査）	4名
	8/15	応援職員（被害認定調査）	4名
永平寺町	8/7	水（1.5L×8本入り）	147箱
		アルコール消毒液（5L×3本入り）	10箱
	8/14	応援職員（被害認定調査）	2名
池田町	8/7	水（500ml×24本入り）	25箱
		お粥（70食入り）	7箱
	8/8	資機材（一輪車、バケツ、スコップ等）	—
	8/11	応援職員（被害認定調査）	1名
	8/13	応援職員（被害認定調査）	2名
越前町	8/6	水（2L×6本入り）	123箱
	8/11	応援職員（被害認定調査）	1名
	8/14	応援職員（被害認定調査）	2名
美浜町	8/7	水（2L×6本入り）	50箱
		水（500ml×24本入り）	64箱
		水（350ml×24本入り）	18箱
		ビスケット（24人分）	211箱
		ライスクッキー（48人分）	8箱
		非常食セット（12人分）	36箱
	8/8	水（500ml×24本入り）	11箱
	8/10	一輪車	3台
おおい町	8/9	水（350ml×24本入り）	100箱
若狭町	8/9	水（2L×6本入り）	116箱
		水（500ml×24本入り）	50箱



## 大雨による影響について (8/17~8/19まで)

### 1 気象情報等

#### (1) 警報等 (8/17~8/19 08:30 現在)

市町	大雨警報		洪水警報	
	発表時刻	解除時刻	発表時刻	解除時刻
南越前町	8/18 03:39	<u>8/18</u> <u>10:29</u>		
小浜市			8/18 04:03	8/18 05:57
敦賀市	8/18 04:16	<u>8/18</u> <u>10:29</u>		
美浜町	8/18 04:16	8/18 08:01		

※8/16以前については、大雨による影響について(8/16~17まで)のとおり

#### (2) 雨量の状況 (8/17~8/19 08:30 現在)

時間雨量 (上位3地点)			24時間雨量 (上位3地点)		
大野市 巢原 (雲川ダム)	42.0mm	8/18 05:00 まで	おおい町 名田庄井上	97.0mm	8/17 16:00 まで
大野市 巢原 (平家平)	40.0mm	8/18 05:00 まで	おおい町 名田庄納田	76.0mm	8/17 15:00 まで
越前町 梅浦	39.0mm	8/18 04:00 まで	高浜町 音海	75.0mm	8/17 15:00 まで

※8/16以前については、大雨による影響について(8/16~17まで)のとおり

### 2 大雨による影響

#### (1) 人的被害

なし

#### (2) 物的被害

なし

#### (3) 避難指示等

なし

(4) 避難所開設状況 (8/19 08:30 現在)

南越前町 8/16 15:00 自主避難所 1 か所開設 (最大 14 名避難)  
8/18 12:00 閉鎖

(5) 道路の通行止め

別紙のとおり

(6) 公共交通機関

高速バス 名古屋線 一部運休  
(その他の鉄道・バスは通常どおり運行中)

### 3 配備体制

福井県	8/5	10:30	災害対策本部設置 (継続)
勝山市	8/4	10:30	災害対策本部設置 (継続)
南越前町	8/5	07:30	災害対策本部設置 (継続)
大野市	8/16	15:10	災害対策連絡室設置
	8/18	08:30	災害対策連絡室廃止

### 4 災害応急活動の状況

南越消防組合消防本部 8/18 JR 軌道敷内の土砂流入現場調査

## 21日にかけての大雨の見通し

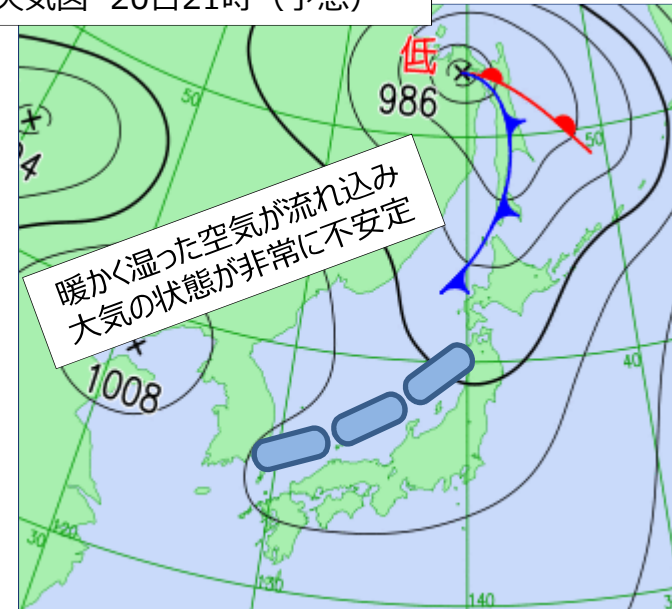
2022年8月19日10時、福井地方気象台

### (大雨の見通し)

20日は、気圧の谷が北陸沿岸に南下するでしょう。福井県には暖かく湿った空気が流れ込み、大気の状態が非常に不安定となる見込みです。

午後は、雷を伴った激しい雨が降り、大雨となるところがあるでしょう。

地上天気図 20日21時 (予想)



### (防災事項)

これまで大雨となった地域や被災した地域では、地盤の緩んだところが多くなっています。今後、20日から21日の大雨で、災害の危険度は高まる見込みです。 **土砂災害に注意・警戒**してください。

また、低い土地の浸水や中小河川の増水に注意してください。

## 警報、注意報発表の見通し

( **警報** や **注意報** の現象が予想される期間)

		20日						21日	
		6-9時	9-12時	12-15時	15-18時	18-21時	21-24時	0-6時	6-12時
		朝	昼前	昼過ぎ	夕方	夜のはじめ頃	夜遅く		
大雨(土砂)	嶺北			注	注	注	注	注	
	嶺南			注	注	注	注	注	
大雨(浸水) (ミリ)	嶺北		20	30	30	30	10		
	嶺南			30	30	30	10		
洪水	嶺北			注	注	注			
	嶺南			注	注	注			
雷	嶺北			竜巻	竜巻	竜巻			
	嶺南			竜巻	竜巻	竜巻			

数値は1時間に予想される雨量

(警報・注意報の見通し)

明日20日昼過ぎから夜のはじめ頃(12時～21時)が雨の強まりのピーク  
昼前には大雨注意報を発表し、大雨災害への注意を呼びかけます。

さらに、当初の予想を上回る大雨となったときには、一部市町を対象に**大雨警報(土砂災害)に切り替える**見込みです。

(24時間降水量) 21日12時までの多いところで、嶺北嶺南ともに50から100ミリ

令和4年8月18日14時00分  
近畿地方整備局  
福井河川国道事務所  
中日本高速道路株式会社  
金沢支社

一般国道8号(南越前町<sup>おたに</sup>大谷地先)の通行規制について(第10報)

～お知らせ(通行規制解除のお知らせ及び

E8北陸自動車道(上り)の一部区間の代替路(無料)措置終了について)～

令和4年8月4日からの大雨に伴う斜面崩壊により、一般国道8号の南越前町大谷地先において片側交互通行規制を実施しておりますが、8月20日(土)0時に片側交互通行規制を解除します。

また、通行規制が解除されることに伴い、同時刻をもってE8北陸自動車道(上り)の一部区間の代替路(無料)措置は終了します。

なお、E8北陸自動車道(下り 金沢・新潟方面)等の通行止めが続いており、一般国道8号の金沢・新潟方面は交通集中による渋滞の発生が予測されますので、東海北陸自動車道や中部縦貫自動車道等を利用した広域迂回にご協力をお願いします。あわせて、8月11日に運行再開したJR北陸本線等の公共交通機関の利用をお願いいたします。

1. 通行規制解除について

○片側交互通行解除時間：令和4年8月20日(土) 0時00分

○片側交互通行解除地先：一般国道8号 南越前町大谷地先

○規制基準雨量について

当面は応急対応での規制解除となるため、連続雨量200mmで通行止めを実施するものとしていますが、当面の間、現行基準の1/2である連続雨量100mmとします。

また、規制基準雨量の連続雨量の100mmについては、適宜、見直しを行います。

○その他

今回の通行規制(片側交互通行)解除は暫定的な処置であり、今後、引き続き恒久対策を実施してまいりますので道路を利用される皆様には、引き続きご理解とご協力をお願いします。

2. E8北陸自動車道(上り)の一部区間の一般国道8号の代替路(無料)措置終了について

○E8北陸自動車道(上り)の一部区間の代替路(無料)措置は、一般国道8号の通行規制解除にあわせ、令和4年8月20日(土)0時00分をもって終了します。

※上記時間を過ぎて入口を通過した場合は、通常どおり通行料金をいただきます。

※上記時間までに入口を通過した場合は、出口が0時00分以降であっても代替路(無料)措置を適用いたします。

○E8北陸自動車道(下り 金沢・新潟方面)敦賀IC～今庄IC間は、長期間の通行止めが予定されていますので、金沢・新潟方面に走行されるお客さまは、東海北陸自動車道などへの広域迂回にご協力をお願いいたします。あわせて、8月11日に運行再開したJR北陸本線等の公共交通機関の利用をお願いいたします。

なお、通行止めの解除見込みは8月末頃の予定です。

※国道の交通状況については福井河川国道事務所 HP、公式 Twitter に掲載しております。

福井河川国道事務所 HP : <http://www.fukui-mlit.com/yuki-its/>

※事務所 HP には、リアルタイム静止画像を掲載しています。

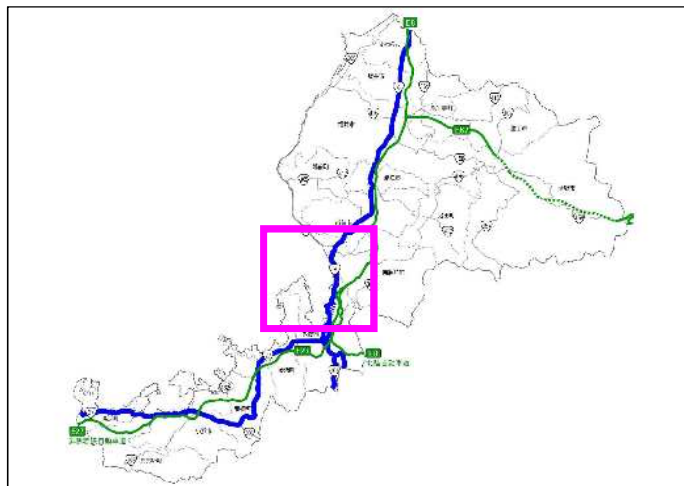
福井河川国道事務所公式 Twitter : [https://twitter.com/mlit\\_fukui](https://twitter.com/mlit_fukui)

※高速道路の交通情報については、i Highway 中日本（アイハイウェイ中日本）、公式 Twitter をご覧下さい。

i Highway : <https://www.c-ihighway.jp/pcsite/>

NEXCO 中日本 金沢支社公式 twitter : [https://twitter.com/c\\_nexco\\_kana](https://twitter.com/c_nexco_kana)

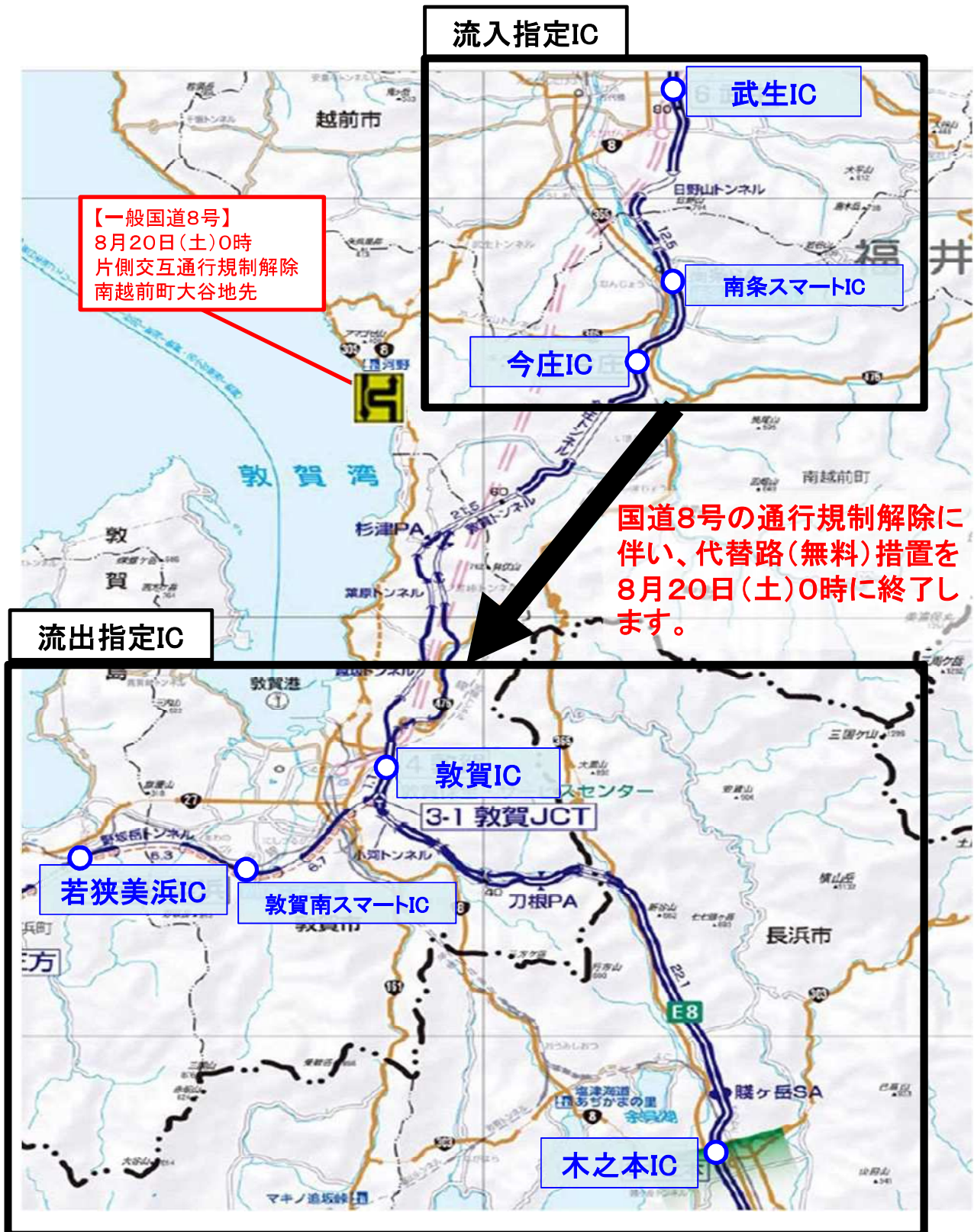
# 国道8号 通行規制解除 南越前町桜橋交差点～敦賀市大比田交差点



※一般国道8号の南越前町大谷地先において片側交互通行規制を実施しておりますが、8月20日(土)0時に片側交互通行規制を解除します。

なお、E8北陸自動車道(下り金沢・新潟方面)等の通行止めが続いており、一般国道8号の金沢・新潟方面は交通集中による渋滞の発生が予測されますので、東海北陸自動車道や中部縦貫自動車道等を利用した広域迂回にご協力をお願いします。合わせて、8月11日に運行再開したJR北陸本線等の公共交通機関の利用をお願いいたします。

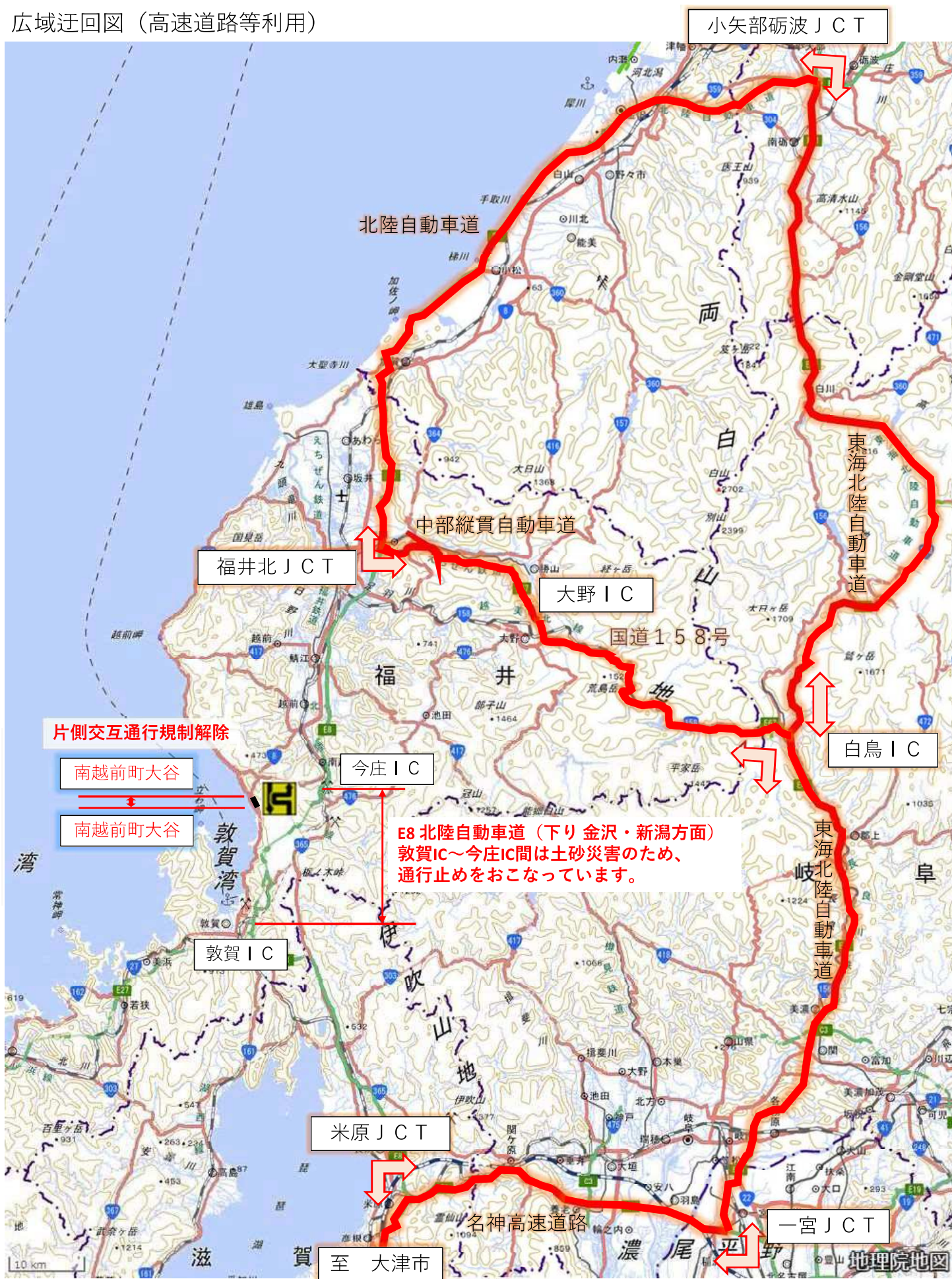
# 代替路(無料)措置終了



※南条スマートIC、敦賀南スマートICは、ETC車専用のインターチェンジです



広域迂回図（高速道路等利用）





- 報道関係各位 -

2022年8月18日

中日本高速道路株式会社 金沢支社

## E8 北陸道(下り線)土砂災害による通行止め区間の 応急対策工事の状況のお知らせ

現在、通行止めを行っている E8 北陸道(下り線)敦賀 IC～今庄 IC については、道路区域外からの土石流による約2万立方メートルの大規模な土砂流入が発生しました。道路区域内に流入した堆積土砂の撤去とともに、道路区域外からの土砂流入を防ぐための防護壁および、地山等に変位観測センサーの設置を行い、安全を確保しながら24時間体制で8月末頃の通行止め解除に向け、応急対策工事を順調に進めているところです。

なお、通行止め解除後もお客さまの安全を確保するため、当面の対策として、追越車線に大型土のうを設置しており、走行車線1車線で解除を予定しております。

応急対策工事が進み、具体的な解除見込みが立ちましたら、改めてお知らせいたします。引き続き、通行止め解除に向けて、関係機関と連携しながら、応急対策工事を進めてまいります。

### ■通行止め区間

道路名	方向	区間	開始日時	解除見込	事象
E8 北陸道	下り線 (金沢・新潟方面)	敦賀 IC～今庄 IC	8月5日(金) 4:17	8月末頃	土砂災害

### 【最新の対策状況<下り線(金沢・新潟方面)>】

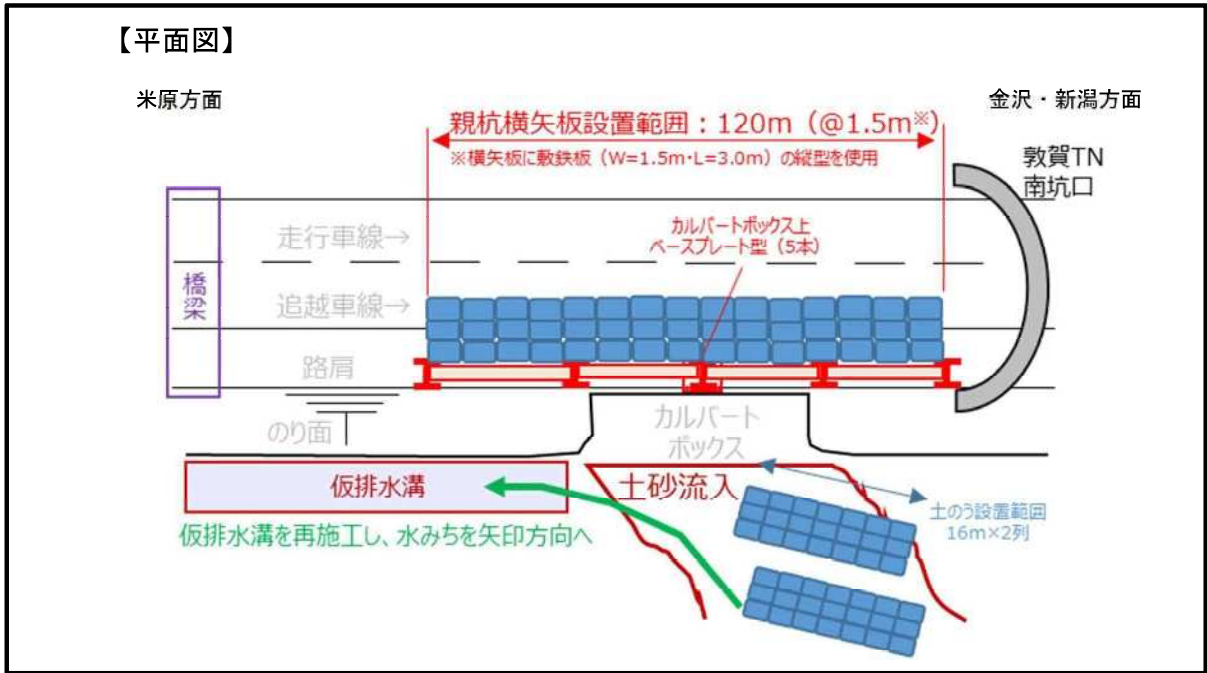
- 当該区間の一部を活用して緊急車両の下り線通行を確保しております。
- 応急対策工事の進め方イメージ(別紙)のとおり、各ステップごとに進捗を図っており、現時点でステップ③およびステップ⑤を実施しております。
- 現場の災害対策工事進捗状況動画を、NEXCO 中日本 WEB サイト(重要なお知らせ)で配信しております。

■ 応急対策工事状況

北陸自動車道 下り線 敦賀 TN 入口付近



<(下り線) 敦賀トンネル坑口付近の応急対策工事の進め方イメージ(平面図)>

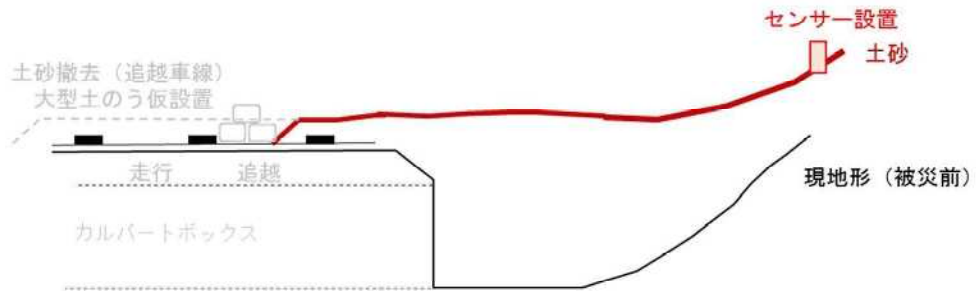


<(下り線) 敦賀トンネル坑口付近の応急対策工事の進め方イメージ(断面図)>



**【ステップ②】センサー設置**

(ワイヤーセンサー設置箇所は「ワイヤーセンサー設置 詳細位置図」参照)



**8月10日(水)に完了**



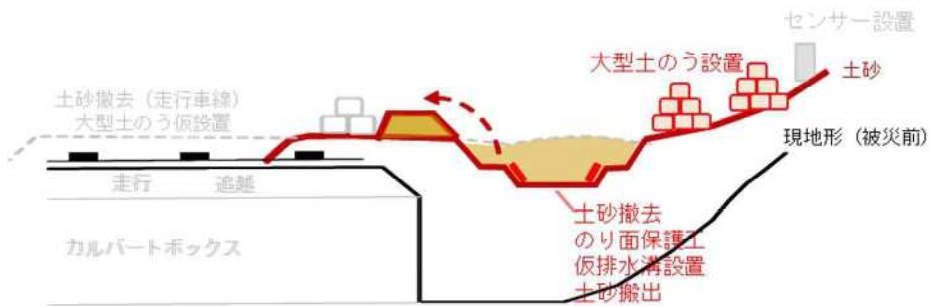
ワイヤーセンサー 設置完了



傾斜監視センサー 設置完了

**【ステップ③】仮排水溝設置(水みち切替)**

作業進捗: のり面保護工は 480㎡のうち、110㎡施工完了(8月18日 14:00時点)



**8月10日(水)に大型土のう設置完了**

**8月14日(日)に土砂撤去、土砂搬出完了**

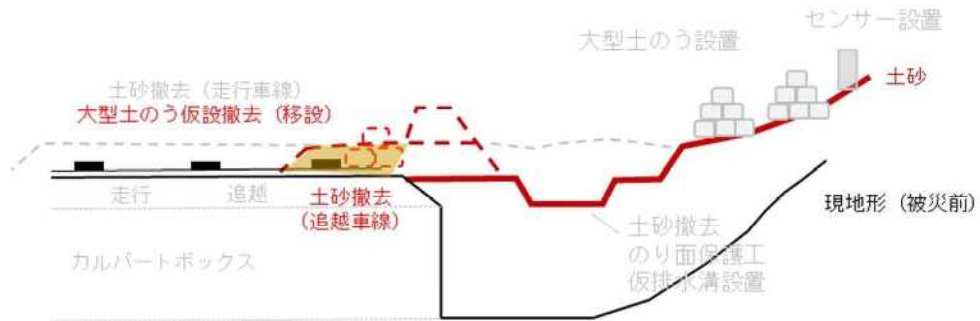


大型土のう設置 完了



仮排水溝設置 施工状況

**【ステップ④】追越車線土砂撤去**

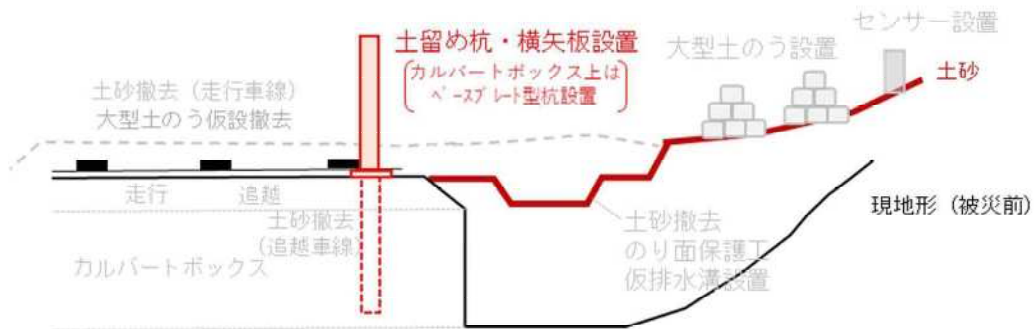


**8月12日(金)に完了**



**【ステップ⑤】土留め杭・横矢板設置**

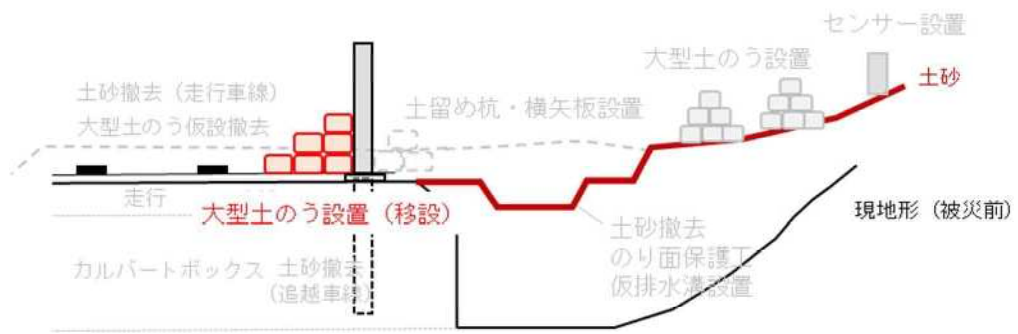
作業進捗:土留め杭は 81 本のうち、59 本施工完了(8月18日 14:00 時点)



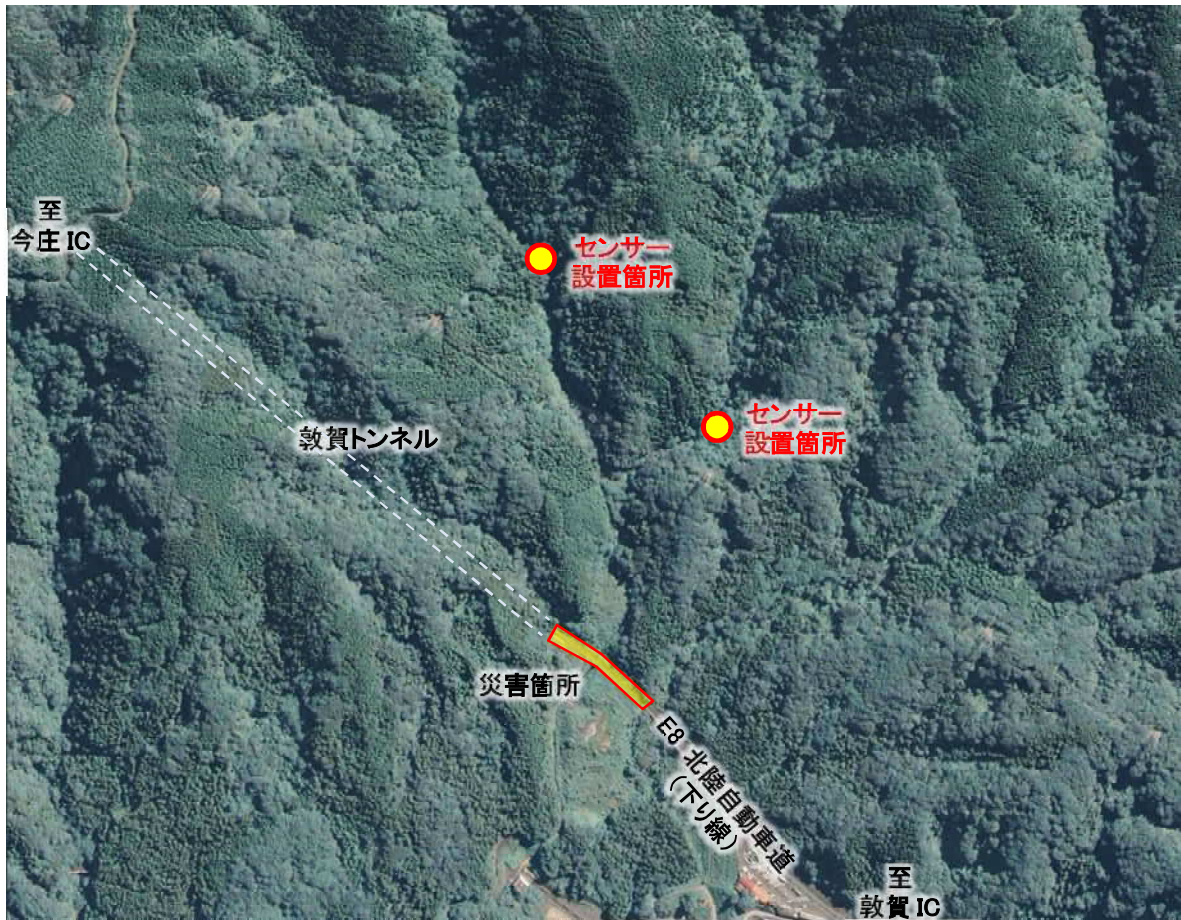
**8月12日(金)から作業中**



【ステップ⑥】大型土のう設置(=通行止め解除可能(1車線運用))



○ワイヤーセンサー設置 詳細位置図



“国土地理院/GSI Maps”国土地理院





# 8月5日からの大雨 北陸道災害概況図

NEXCO中日本 金沢支社  
(8月19日 8時時点)



⑤【上り】60.7KP 敦賀TN入口

8/5 13:00作業着手  
8/6 12:00完了



⑥【下り】58.35KP 敦賀TN入口



8/05 14:00作業着手  
8/19 8:00 作業状況



⑦【上り】57.4KP 敦賀TN出口

8/5 14:00作業着手  
8/9 15:00完了



④【下り】50.74KP 走行

8/5 9:00作業着手  
8/5 18:00完了



①②【上り】49.7KP 走行・追越

8/5 9:30作業着手  
8/5 10:30完了



③【下り】下り50.5KP 走行

8/5 16:00作業着手  
8/5 19:20完了



若狭美浜IC  
至 舞鶴

舞鶴若狭道

# 8月5日からの大雨 北陸道災害概況図

NEXCO中日本 金沢支社  
(8月19日 8時時点)

## ⑥下り 58.35 KP



令和4年8月19日

道路保全課

担当者：三田村、勝木

電話：0776 - 20 - 0514

代表：0776 - 21 - 1111 (3370)

メール：dourohoz@pref.fukui.lg.jp

一般国道8号（南越前町大谷地先）の規制解除、  
北陸自動車道（上り）の一部区間の代替路（無料）措置終了に伴うお願い

8月20日（土）0時に一般国道8号の南越前町大谷地先における片側交互通行規制が解除されます。また、通行規制解除に伴い、同時刻をもって北陸自動車道（上り）の一部区間の代替路（無料）措置が終了します。

なお、北陸自動車道（下り 金沢・新潟方面）の通行止めが8月末頃まで続くことから、一般国道8号の金沢・新潟方面、一般国道365号・476号は交通集中による渋滞の発生が予想されますので、引き続き以下の点について、皆様のご協力をお願いします。

- 1 中部縦貫道や東海北陸道を利用した広域迂回にご協力ください。
- 2 JR北陸本線等の公共交通機関を利用してください。
- 3 国のツイッターや道路情報板等でタイムリーな交通情報を確認するなど、混雑する時間帯を避け、道路を利用してください。

福井県  
みち情報ネットふくい  
(カメラ、県道路情報表示板等)



福井河川国道事務所  
ツイッター  
(タイムリーな交通情報)



福井河川国道事務所  
(道路情報表示板)



# 広域迂回ルート図

## 道路利用者みなさまへ

- 8月4日から大雨により、国道8号(南越前町大谷)において実施されていた片側交互通行規制は**8月20日(土)0時に解除**される予定です。
- 北陸自動車道(下り金沢・新潟方面)等の通行止めが8月末頃まで続くことから、国道8号の金沢・新潟方面、国道365号・476号は交通集中による渋滞の発生が予想されますので、**中部縦貫自動車道や東海北陸自動車道等を利用した広域迂回**にご協力をお願いいたします。
- 合わせて、8月11日に運行再開したJR北陸本線等の公共交通機関の利用をお願いいたします。
- 今後も雨により通行止めとなる場合があります。
- 国のツイッターや道路情報板等で、タイムリーな交通情報を確認の上、混雑する時間帯を避け、道路を利用してください。

8月19日 8:30時点の状況

福井県内へは、  
中部縦貫自動車道、  
国道158号を通行

名神高速道路、東海北陸自動車道  
を經由して迂回

大野市

白鳥IC

武生IC

敦賀IC

越前市

敦賀市

米原IC

一宮JCT

福井河川国道事務所  
公式Twitter



福井河川国道事務所HP  
道路情報板



日本道路交通情報センター  
渋滞情報



### 通行止め解除路線

- ・国道8号(8月20日0時片側交互通行解除予定)
- ・北陸自動車道上り線
- ・国道365号・476号

### 通行止め路線

- ・北陸自動車道下り線(8月末頃解除見込み)
- ・しおかぜライン(8月26日解除見込み)
- ・国道365号(南越前町板取から滋賀県方面)  
(令和5年度中解除見込み)

注: 今後も雨の影響により通行止めとなる場合があります

# 8月19日 8時30分時点の道路の規制状況(福井県敦賀市～越前市間)



8月19日 8:30時点の状況

**【凡例】**  
⊗—⊗ 通行止め区間



注: 今後も雨の影響により通行止めとなる場合があります

⑨ 法恩寺山<sup>むろこ</sup>有料道路 勝山市<sup>くれみ</sup>村岡町暮見 斜面崩壊

R4.8.19 8:30

2022/08/06 8:00～ 全面通行止め一部解除(勝山市村岡町暮見～勝山市170字)



◎スキージャム勝山の営業

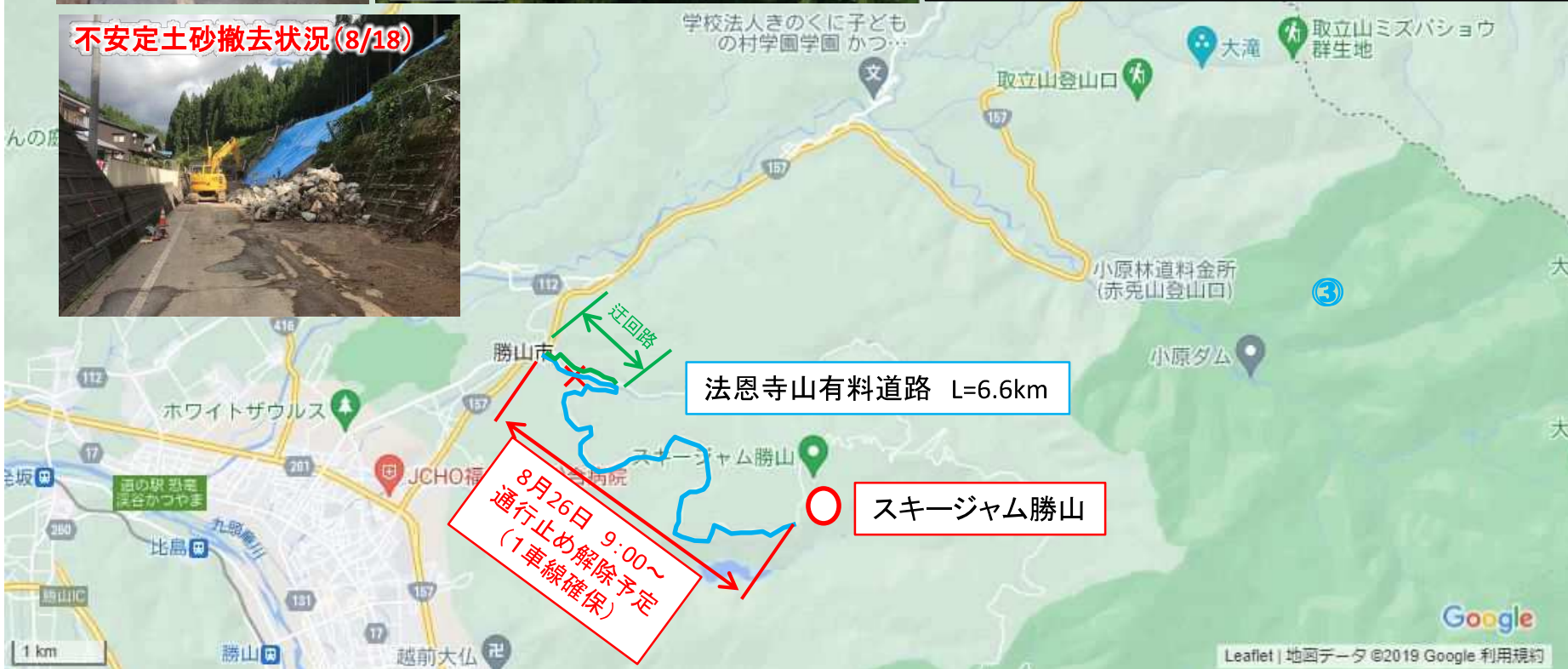
- ・6日9:00より営業再開
- ・迂回路を利用しアクセス可能

◎被災箇所の対応

- ・9日から、土砂撤去に向け現地着手
- ・19日:法面上の不安定土砂の撤去作業

◎復旧見込み

- ・8月26日 9:00～ 通行止め解除予定(1車線確保)



## 大雨被災者への義援金の募集について

会計局

R4/8/19 8:30現在

- ・ 義援金の募集開始  
8月9日から

### 【義援金の状況】

8月19日(金)8:30現在 130件 2,407,173円

## 大雨災害対策への寄附の受入について

会計局

### 【法人からの災害寄附金の状況】

8月19日(金)8:30現在 1件 300,000円

# 大雨災害対策に係る南越前町への県職員派遣

令和4年8月19日  
総務部

内容	人数	派遣日
<b>現場状況把握、個別対応等</b> (現場状況の把握、情報収集、県庁との調整)	事務1名	8月6日(土)～12日(金)、 15日(月)～19日(金)
(現地での個別要望対応要員)	事務1名	8月15日(月)～19日(金)
<b>南越前町ボランティアセンター受付関連業務</b>	事務等3名	8月7日(日)～31日(水)
<b>林道被害状況調査</b>	林業4名(日交替)	8月15日(月)～19日(金)、 22日(月)～26日(金)
<b>農業土木職員</b> (災害査定資料の作成等)	農業土木1名	8月22日(月)～9月30日(金)
<b>土木職員</b> (被害箇所調査、災害査定資料の作成等)	土木3名	8月15日(月)～9月30日(金)
<b>情報収集</b>	事務等1名(日交替)	8月5日(金)～7日(日) <b>(終了)</b>
<b>物資配布</b> (備蓄食料配布)	事務等4名	8月6日(土) <b>(終了)</b>
(抗原検査キット配布)	事務1名	8月8日(月) <b>(終了)</b>
<b>トイレカー配備</b>	事務1名、土木1名	8月7日(日) <b>(終了)</b>
<b>災害救助法適用助言</b>	事務1名	8月7日(日) <b>(終了)</b>
<b>住家被害認定調査の応援調整</b>	事務1名	8月8日(月) <b>(終了)</b>
<b>保健師</b> (被災者の心のケアニーズ調査)	3名	8月10日(水) <b>(終了)</b>
<b>保健師</b> (南越前町保健師への災害活動の助言、 避難所衛生指導、家庭訪問)	2名(日交替)	8月5日(金)～12日(金) <b>(終了)</b>
<b>現場状況把握、個別対応等</b> (現地での個別要望対応要員)	事務4名	8月8日(月)～14日(日) <b>(終了)</b>
<b>農地等被害状況調査</b>	農業土木4名(日交替)	8月10日(水)、12日(金) <b>(終了)</b>
合計		8月19日(金)時点 12名