

# 原子力災害時の避難に関する暫定措置（案）

## 1 趣旨

- 国の防災基本計画および防災指針の見直しが示されるまでの間、原子力災害時の避難に関する暫定的な措置を定める。
- 現行の県原子力防災計画は、国の防災基本計画および防災指針の見直し後、改正する。
- 本措置に定めのないものは、現行の県原子力防災計画に基づくものとする。

## 2 避難対象区域

原子力災害対策特別措置法第15条事象（原子炉冷却機能の喪失等）が発生し、内閣総理大臣が原子力緊急事態宣言を発出した時には、オフサイトセンターで開催する原子力災害合同対策協議会において、国に対し避難対象区域を次のとおり定めるよう求める。

- (1) 原子力発電所からおおむね半径5km圏  
即時に5km圏外へ避難する区域とする。
- (2) 原子力発電所からおおむね半径5km圏を越える区域  
国が示すSPEEDIの予測線量に基づき、県原子力防災計画の防護対策指標に該当する区域を避難または屋内退避区域とする。

※ SPEEDIによる予測線量の推定が有効に機能しない場合であっても、国が示すSPEEDIによる単位放出量の拡散方位予測情報や、県が行うモニタリングの実測値を基に、避難区域または屋内退避区域を決定するよう国に求める。

## 3 住民避難先の指定

立地・隣接市町の住民の避難については、別紙1のとおり避難先を指定する。

- ※ 風向きや事故の状況により、別紙1に基づき避難ができない場合は、別途避難先を指定する。
- ※ 立地・隣接市町以外の住民の避難については、市町の要請を受け、避難先を指定する。
- ※ 県外への避難については、他都道府県と締結している災害時の広域応援協定等に基づき市町の避難を支援する。

## 4 避難の方法

- (1) 避難手段は原則、自家用車両とする。
- (2) 原子力発電所から半径5km圏内の住民の避難を優先する。
- (3) 避難に対する支援  
自家用車両による長時間にわたる避難に備えて、渋滞が予測される地点（別紙2）を中心に、避難に対する支援体制を検討する。

## 5 安定ヨウ素剤とスクリーニング

安定ヨウ素剤は、二州、若狭健康福祉センターに加え、丹南、福井健康福祉センターおよび立地、隣接市町に備蓄する。  
スクリーニングの実施場所は、主要避難所に隣接して設置する。

# 地域別避難先（案）

※対象発電所の「敦賀発電所」には「ふげん」も含む

地域別広域避難先（案）総括表

市 町	地 域 (小学校区別)	人口	世帯数	避難先	
				市町	避難施設
敦賀市	西浦	391	142	福井市	福井市立羽生小学校、一乗小学校
	常宮	282	98	小浜市	福井県立若狭東高等学校
	赤崎	453	197	福井市	福井市芦見生涯教育施設
	栗野	8,492	3,099		福井市松本公民館 他 1 2 箇所
	栗野南	7,139	2,592		福井市明倫中学校 他 8 箇所
	杳見	1,607	526		福井県立高志高等学校 他 1 箇所
	黒河	3,709	1,250		福井市美山中学校 他 9 箇所
	中央	9,467	3,971		福井市東藤島小学校 他 1 2 箇所
	敦賀北	4,173	1,725		福井市川西中学校 他 1 5 箇所
	敦賀西	6,474	2,713		福井市清水北小学校 他 1 2 箇所
	敦賀南	6,515	2,770		福井市西藤島小学校 他 1 3 箇所
	中郷	7,573	2,921		福井県立藤島高等学校 他 1 4 箇所
	東浦	949	352		福井市東体育館
	松原	7,883	3,258		福井市社中学校 他 1 3 箇所
	咸新	2,653	839		福井市本郷小学校 他 6 箇所
合計	67,760	26,453			
美浜町	菅浜	606	217	おおい町	おおい町立大飯中学校
	丹生	409	237		おおい町立大飯中学校
	美浜東	2,252	890		おおい町立佐分利小学校 他 2 箇所
	弥美	3,721	1,290		名田庄体育館 他 3 箇所
	美浜北	1,137	432		おおい町総合町民体育館
	美浜南	2,438	813		おおい町総合町民福祉センター 他 1 箇所
	合計	10,563	3,879		
南越前町	今庄	2,993	1,026	永平寺町	永平寺中学校 他 8 箇所
	河野	1,834	601		上志比中学校、上志比小学校
	南条	5,457	1,487		松岡中学校 他 1 3 箇所
	湯尾	1,267	369		上志比体育館、上志比文化会館
	合計	11,551	3,483		

市 町	地 域 (小学校区別)	人口	世帯数	避難先	
				市町	避難施設
若狭町	みそみ	2,446	800	越前町	越前町立宮崎小学校 他10箇所
	明倫	900	292		越前町営朝日体育館
	三方	2,388	796		福井県立丹生高等学校 他3箇所
	気山	1,004	312		越前町立朝日中学校 他1箇所
	梅の里	1,067	287		織田健康福祉センター 他1箇所
	岬	469	130		越前町営織田勤労者体育館
	鳥羽	1,793	530		越前町立織田小学校 他2箇所
	瓜生	1,960	653		越前町立越前中学校 他2箇所
	熊川	954	268		越前町立萩野小学校 他3箇所
	三宅	1,909	607		越前サブコミュニティーセンター庁舎 他5箇所
	野木	1,209	319		越前町立城崎小学校 他3箇所
	合計	16,099	4,994		
小浜市	内外海	1,263	384	越前市 鯖江市	福井県立武生商業高等学校 他1箇所
	今富	5,025	1,935		鯖江市豊小学校 他4箇所
	遠敷	3,312	1,148		鯖江市中央中学校 他3箇所
	小浜	4,234	1,662		越前市武生東小学校 他8箇所
	口名田	1,905	626		越前市服間小学校 他3箇所
	国富	1,681	494		福井県立武生高等学校
	雲浜	5,536	2,364		福井県立武生工業高等学校 他5箇所
	加斗	1,432	420		鯖江市鳥羽小学校 他1箇所
	田鳥	404	108		鯖江市鯖江東小学校
	中名田	1,196	374		鯖江市立待小学校
	西津	3,294	1,326		福井県立武生東高等学校 他4箇所
	松永	1,228	417		越前市北日野体育館 他3箇所
	宮川	830	219		鯖江市河和田小学校
	合計	31,340	11,477		

市 町	地 域 (小学校区別)	人口	世帯数	避難先	
				市町	避難施設
おおい町	大島	718	243	敦賀市	敦賀市立栗野中学校
	佐分利	1,515	523		敦賀市立敦賀西小学校 他 3 箇所
	名田庄	2,534	884		敦賀市立東浦小学校 他 7 箇所
	本郷	3,813	1,494		プラザ万象 他 7 箇所
	合計	8,580	3,144		
高浜町	青郷	2,947	989	敦賀市	敦賀市体育館 他 4 箇所
	内浦	469	154		少年自然の家 他 4 箇所
	高浜	4,867	1,780		福井県立敦賀工業高等学校 他 2 箇所
	和田	2,779	1,121		福井県立敦賀高等学校 他 3 箇所
	合計	11,062	4,044		
総計		156,955	57,474		使用避難施設 計 291 箇所

※敦賀市西浦、常宮地区の避難先は、日本原電敦賀発電所・もんじゅの場合は、小浜市  
関西電力美浜発電所の場合は、福井市

# [敦賀市]

対象発電所	小学校区	大字・町名	字・丁目名	発電所からの距離 (km)			人口	世帯数	避難先名称	住所	収容人数
				敦賀	もんじゅ	美浜					
敦賀発電所(5km圏) もんじゅ(5km圏)	西浦	色浜		3	5	7	79	25	福井県立若狭東高等学校	金屋48-3	1,096
	西浦	浦底		2	4	7	109	59	福井県立若狭東高等学校	金屋48-3	1,096
	西浦	立石		1	4	8	72	23	福井県立若狭東高等学校	金屋48-3	1,096
	西浦	白木	1丁目	5	1	3	72	18	福井県立若狭東高等学校	金屋48-3	1,096
敦賀発電所(5km圏) もんじゅ	西浦	手		5	6	7	59	17	福井県立若狭東高等学校	金屋48-3	1,096
敦賀発電所 もんじゅ	常宮	二村		9	9	8	7	2	福井県立若狭東高等学校	金屋48-3	1,096
	常宮	名子		9	8	7	49	17	福井県立若狭東高等学校	金屋48-3	1,096
	常宮	縄間		8	7	6	57	24	福井県立若狭東高等学校	金屋48-3	1,096
	常宮	常宮		7	7	6	97	34	福井県立若狭東高等学校	金屋48-3	1,096
	常宮	沓		7	7	7	72	21	福井県立若狭東高等学校	金屋48-3	1,096
美浜発電所	西浦	色浜		3	5	7	79	25	福井市羽生小学校	大宮町12-31	414
	西浦	浦底		2	4	7	109	59	福井市羽生小学校	大宮町12-31	414
	西浦	立石		1	4	8	72	23	福井市羽生小学校	大宮町12-31	414
美浜発電所(5km圏)	西浦	白木	1丁目	5	1	3	72	18	福井市羽生小学校	大宮町12-31	414
美浜発電所	西浦	手		5	6	7	59	17	福井市羽生小学校	大宮町12-31	414
美浜発電所	常宮	二村		9	9	8	7	2	福井市一乗小学校	西新町1-4	293
	常宮	名子		9	8	7	49	17	福井市一乗小学校	西新町1-4	293
	常宮	縄間		8	7	6	57	24	福井市一乗小学校	西新町1-4	293
	常宮	常宮		7	7	6	97	34	福井市一乗小学校	西新町1-4	293
	常宮	沓		7	7	7	72	21	福井市一乗小学校	西新町1-4	293
敦賀発電所 もんじゅ 美浜発電所	赤崎	鞠山・泉		10	11	11	89	54	福井市芦見生涯教育施設	西中町3-9-1	465
	赤崎	田結		10	12	12	213	79	福井市芦見生涯教育施設	西中町3-9-1	465
	赤崎	赤崎		10	11	11	151	64	福井市芦見生涯教育施設	西中町3-9-1	465
	栗野	市野々町	1丁目	14	14	12	388	165	福井市松本公民館	文京1-17-12	232
	栗野	楡林		15	14	12	1,266	432	福井市日新公民館	文京5-3-25	186
	栗野	榎生野		14	13	11	1,153	366	福井市春山小学校	松本4-10-1	1,295
	栗野	沢		14	14	11	521	205	福井市日新小学校	文京3-13-1	681
	栗野	桜ヶ丘町		14	14	11	935	392	福井市湊小学校	文京5-25-30	539
	栗野	金山		14	13	11	1,049	367	福井市進明中学校	学園1-4-8	622
	栗野	関		14	13	10	255	85	福井県立足羽高等学校	松本1-10-1	916
	栗野	野坂		14	13	10	255	85	福井市西藤島公民館	杉谷町44	1,062
	栗野	野坂		15	14	12	1,443	500	福井市大安寺公民館	三郎丸1-1410	162
	栗野	萩野町		14	13	11	1,482	587	福井市成和中学校	田ノ野町14-6	121
敦賀発電所 もんじゅ 美浜発電所	栗野南	新和町	1丁目	14	14	12	517	259	福井市宝永小学校	城東3-10-1	1,490
	栗野南	新和町	2丁目	14	14	12	626	242	福井市明倫中学校	松本3-15-1	718
美浜発電所	栗野南	新和町	2丁目	14	14	12	626	242	福井市明倫中学校	文京2-5-1	785
敦賀発電所 もんじゅ 美浜発電所	栗野南	新和町	1丁目	14	14	12	517	259	福井市河合公民館	川合鷺塚町16-20	141
	栗野南	新和町	1丁目	14	14	12	517	259	福井市河合小学校	山室町10-12	376
美浜発電所	栗野南	新和町	2丁目	14	14	12	626	242	福井市明倫中学校	木田1-1360	892

[敦賀市]

対象発電所	小学校区	大字・町名	字・丁目名	発電所からの距離 (km)			人口	世帯数	避難先名称	住所	収容人数
				敦賀	もんじゅ	美浜					
敦賀発電所 もんじゅ 美浜発電所	栗野南	和久野		14	14	12	1,507	579	福井市森田小学校 福井市森田中学校	下森田新町19-67 上野本町37-12	833 734
	栗野南	市野々町	2丁目	15	14	12	1,162	401	福井市大安寺小中学校 福井市灯明寺中学校	岸水町16-25-1 灯明寺町54-1	524 958
	栗野南	公文名		15	15	12	3,131	1,041	福井県立武道館	三ツ屋町8-1-1	3,365
	栗野南	みどりヶ丘町		16	16	14	196	70	福井市円山公民館	北今泉町7-12	207
	沓見	原		11	10	8	119	34	福井市東藤島公民館	林町48-25	141
	沓見	沓見		11	10	8	1,488	492	福井県立高志高等学校	御幸2-25-8	1,598
	黒河	ひばりヶ丘町		15	14	11	1,791	643	福井市美山トレーニングセンター 福井市美山中学校 福井市美山公民館	境寺町2-7 美山町9-14 美山町2-12	777 770 238
	黒河	長谷		16	15	12	501	152	福井市美山啓明小学校 福井市美山公民館上味見分館	朝谷町1-20 中手町10-3-1	431 75
	黒河	砂流		15	15	12	411	133	福井市下宇坂小学校 福井市美山公民館羽生分館	市波町55-5 大宮町11-8	368 178
	黒河	御名		16	15	13	537	189	福井市美山公民館下宇坂分館 福井市上味見生涯教育施設	市波町25-11-1 中手町7-3	228 322
	黒河	山		17	17	14	469	133	福井市研修センター	文京6-8-18	470
	中央	昭和町	1丁目	12	12	11	418	214	福井市東藤島小学校	藤島町44-8	403
	中央	昭和町	2丁目	13	13	11	702	316	福井市中藤島小学校	高木町64-12	694
	中央	中央町	1丁目	12	12	11	333	162	福井市中藤島公民館 福井市日之出公民館	高木北2-1001 四ツ井1-7-24	198 193
	中央	中央町	2丁目	12	12	11	1,155	533	福井市北体育館	天池町5-65	1,143
	中央	木崎		13	13	10	2,286	956	福井市清水中学校 福井市きらら館	島寺町2-55 風巻町20-17	1918 475
	中央	平和町		12	12	10	1,161	456	福井県社会福祉センター	光陽2-3-22	1,296
	中央	呉羽町		13	13	11	247	123	福井市酒生小学校	成願寺町5-1	368
	中央	野神		13	13	11	1,598	622	福井県立羽水高等学校	羽水1-302	1,675
	中央	若葉町	1丁目	13	13	11	456	154	福井市少年自然の家	脇三ヶ町66-2-10	578
	中央	若葉町	2丁目	14	13	11	599	240	福井市啓蒙小学校	開発1-1008	664
	中央	若葉町	3丁目	14	13	11	512	195	福井市日之出小学校	日之出5-11-1	629
	敦賀北	金ヶ崎町		11	12	11	354	181	福井市鶉小学校	砂子坂町4-31	445
	敦賀北	港町		11	12	11	381	144	福井市鷹巣小中学校	和布町3-6	397
	敦賀北	栄新町		12	12	11	312	127	福井市川西コミュニティーセンター(鶉公民館)	砂子坂町5-58	341
	敦賀北	曙町		12	12	11	365	160	福井市国見小学校 福井市国見公民館	鮎川町109-3-3 鮎川町195-7	255 112
	敦賀北	天筒町		12	12	12	53	15	福井市上文殊公民館	北山町34-1	108
	敦賀北	桜町		11	12	11	149	62	福井市長橋小学校	長橋町18-48	160
	敦賀北	蓬萊町		11	12	11	363	146	福井市下味見生涯教育施設	折立町41-1	595
	敦賀北	元町		12	12	11	656	265	福井市棗小中学校 福井市棗公民館	石新保町12-32	580 95
	敦賀北	相生町		12	12	11	608	256	福井市川西中学校	水切町39-24	619
	敦賀北	神楽町	1丁目	12	12	11	200	74	宝永公民館	松本4-8-4	235
	敦賀北	神楽町	2丁目	12	12	11	190	72	春山公民館	文京3-11-12	190

# [敦賀市]

対象発電所	小学校区	大字・町名	字・丁目名	発電所からの距離 (km)			人口	世帯数	避難先名称	住所	収容人数
				敦賀	もんじゅ	美浜					
敦賀発電所 もんじゅ 美浜発電所	敦賀北	角鹿町		12	13	12	329	153	福井市国見中学校	福井市鮎川町109-9-2	388
	敦賀北	江良		8	10	11	39	14	福井市高須城小学校	高須町71-31	66
	敦賀北	五幡		8	10	11	155	49	福井市鷹巣公民館	藁町16-2-1	190
	敦賀北	挙野		8	10	12	19	7	福井市鷹巣公民館	藁町16-2-1	190
	敦賀西	津内町	1丁目	12	12	11	402	183	福井市清水北小学校	グリーンハイツ5-101	450
	敦賀西	津内町	2丁目	12	13	11	557	253	福井市足羽小学校	足羽3-1-1	618
	敦賀西	津内町	3丁目	13	13	12	514	210	福井市豊小学校	月見3-9-1	501
	敦賀西	川崎町		11	12	11	345	163	福井市清水東小学校	三留町69-2	367
	敦賀西	松栄町		11	12	10	442	199	福井市明新小学校	灯明寺町1-2101	453
	敦賀西	結城町		12	12	11	500	201	福井市安居小学校	本堂町84-5-6	527
	敦賀西	三島町	1丁目	12	12	11	770	286	福井市藤島中学校	八ツ島町7-6	809
	敦賀西	三島町	2丁目	12	12	11	823	333	福井市光陽中学校	光陽4-7-1	951
	敦賀西	三島町	3丁目	12	13	11	386	179	福井市清水西公民館 福井市清水北公民館	大森町20-43-1 グリーンハイツ5-131	172 218
	敦賀西	開町		13	13	12	353	145	福井市清水南小学校	真栗町15-33	347
	敦賀西	呉竹町	1丁目	12	12	11	1,018	418	福井市南体育館	下筋生田町33-1	1,182
	敦賀西	呉竹町	2丁目	12	12	11	364	143	福井市清水西小学校	大森町9-2	342
	敦賀南	舞崎町		13	13	12	365	170	福井市西藤島小学校	三郎丸1-1410	366
	敦賀南	舞崎町	2丁目	13	13	12	689	296	福井市松本小学校	町屋3-14-20	706
	敦賀南	清水町	1丁目	12	13	12	1,015	431	福井市西体育館	飯塚町10-8	1,118
	敦賀南	清水町	2丁目	13	13	12	640	307	福井市木田小学校	木田1-1360	641
	敦賀南	本町	1丁目	12	12	11	390	179	福井市麻生津小学校	浅水二日町28-5	397
	敦賀南	本町	2丁目	12	13	12	511	225	福井市六条小学校	上筋生田町5-16	522
	敦賀南	白銀町		13	13	12	559	242	福井市足羽中学校	今市町5-10-1	605
	敦賀南	鉄輪町	1丁目	13	13	12	501	197	福井市足羽第一中学校	稲津町83-1	568
	敦賀南	鉄輪町	2丁目	13	13	12	145	55	福井市清明公民館	下荒井町8-414	191
	敦賀南	東洋町		13	13	11	982	408	福井県立農林高等学校	新保町49-1	978
	敦賀南	布田町		13	13	12	416	140	福井市木田公民館 福井市麻生津公民館	木田1-1401 浅水三ヶ町1-93	219 229
	敦賀南	国広町		13	13	12	211	68	福井市東郷公民館	東郷二ヶ町6-13-1	273
	敦賀南	木ノ芽町・若泉町		13	13	13	91	52	福井市六条公民館	天王町43-4	119
	中郷	長沢		14	14	12	1,027	452	福井県立藤島高等学校	文京2-8-30	1,324
	中郷	岡山町	1丁目	14	14	13	122	55	福井市大東中学校	北今泉町10-6-2	983
	中郷	岡山町	2丁目	15	15	13	583	263	福井市大東中学校	北今泉町10-6-2	983
	中郷	古田刈		14	14	13	1,898	715	福井県立福井商業高等学校 福井県立福井産業技術専門学院	乾徳4-8-19 林藤島町20-1-3	1,322 597
	中郷	堂		15	15	13	485	181	福井市岡保小学校	河水町18-8	541
	中郷	山泉		15	15	13	1,646	600	福井市円山小学校 福井市和田小学校 福井県自治研修所	北四ツ居3-15-17 和田1-2-1 大畑町97-21-3	641 667 432
	中郷	道口		15	15	13	138	54	福井市和田公民館	和田東1-1504	133
中郷	坂下		14	15	13	147	42	福井市旭公民館	手寄2-1-1	170	
中郷	吉河		14	14	13	222	49	福井市湊公民館	学園1-4-8	240	



[敦賀市]

対象発電所	小学校区	大字・町名	字・丁目名	発電所からの距離 (km)			人口	世帯数	避難先名称	住所	収容人数	
				敦賀	もんじゅ	美浜						
敦賀発電所 もんじゅ 美浜発電所	中郷	鳩原		16	16	14	55	18	福井市啓蒙公民館	開発1-2105	212	
	中郷	小河口		17	17	15	85	29	福井市啓蒙公民館	開発1-2105	212	
	中郷	小河		16	17	16	86	32	福井市一乗公民館	西新町1-31	94	
	中郷	衣掛町		14	15	13	276	94	福井市文殊小学校	下河北町53-1	319	
	中郷	市橋	旧愛発		17	17	16	58	25	福井県中小企業産業大学校	下六条町16-15	961
	中郷	疋田		18	18	17	299	128	福井県中小企業産業大学校	下六条町16-15	961	
	中郷	追分		19	19	18	66	22	福井県中小企業産業大学校	下六条町16-15	961	
	中郷	駄口・深坂・山中		21	21	19	22	12	福井県中小企業産業大学校	下六条町16-15	961	
	中郷	奥野		18	18	17	53	20	福井県中小企業産業大学校	下六条町16-15	961	
	中郷	曾々木	旧愛発		18	19	17	62	23	福井県中小企業産業大学校	下六条町16-15	961
	中郷	麻生口		19	19	18	15	5	福井県中小企業産業大学校	下六条町16-15	961	
	中郷	奥麻生		20	21	16	25	12	福井県中小企業産業大学校	下六条町16-15	961	
	中郷	新道		22	22	20	33	13	福井県中小企業産業大学校	下六条町16-15	961	
	中郷	刀根		20	21	20	86	41	福井県中小企業産業大学校	下六条町16-15	961	
	中郷	杉箸			19	20	19	84	36	福井県中小企業産業大学校	下六条町16-15	961
	東浦	阿曾			8	10	12	210	81	福井市東体育館	東郷二ヶ町6-6-1	1,006
	東浦	杉津			7	10	13	198	75	福井市東体育館	東郷二ヶ町6-6-1	1,006
	東浦	横浜			7	10	13	235	89	福井市東体育館	東郷二ヶ町6-6-1	1,006
	東浦	大比田			7	10	13	269	90	福井市東体育館	東郷二ヶ町6-6-1	1,006
	東浦	元比田			8	10	14	37	17	福井市東体育館	東郷二ヶ町6-6-1	1,006
	松原	松島町			11	11	10	803	296	福井市社中学校	若杉4-1402	798
	松原	松島町	2丁目		12	12	10	312	137	福井市社北小学校	若杉4-143	385
	松原	鋳物師町			12	12	10	575	229	福井市東安居小学校	水越2-503	613
	松原	松原町			12	11	10	777	311	福井県立道守高等学校	若杉町35-21	759
	松原	松葉町			12	11	10	1,627	693	福井市社南小学校 福井市社南公民館 福井市順化小学校 福井市順化公民館	種池2-128 種池2-206 大手3-16-1 大手3-11-1	517 239 646 336
	松原	櫛川			11	11	9	2,678	1,100	福井県立科学技術高等学校 福井市至民中学校 福井県教育研究所	下江守町28 南江守町65-20 福新町2505	1,014 952 893
	松原	櫛川町	2丁目		12	11	10	368	156	福井市社北公民館 福井市東安居公民館	若杉4-308 飯塚町6-18	180 196
	松原	新松島町			12	12	10	743	336	福井市社西小学校	下江守町22-18	708
	咸新	藤ヶ丘町			12	13	12	465	178	福井市本郷小学校 福井市本郷公民館	大年町65-32 荒谷町19-55	427 123
	咸新	河原町			13	13	13	21	8			
	咸新	余座			13	13	13	162	52	福井市清水東公民館 福井市清水南公民館	三留町14-11-1 風巻町20-17	130 141
	咸新	大蔵			13	14	13	72	23			
	咸新	中			13	14	13	327	117	福井市森田公民館	下森田藤巻町2	352
咸新	井川			13	14	13	127	39	福井市清明小学校	下荒井町13-240	624	
咸新	高野			14	14	14	133	36	福井市清明小学校	下荒井町13-240	624	

## [敦賀市]

対象発電所	小学校区	大字・町名	字・丁目名	発電所からの距離 (km)			人口	世帯数	避難先名称	住所	収容人数
				敦賀	もんじゅ	美浜					
敦賀発電所 もんじゅ 美浜発電所	咸新	谷		15	15	14	19	8	福井市清明小学校	下荒井町13-240	624
	咸新	谷口		13	14	13	63	25	福井市清明小学校	下荒井町13-240	624
	咸新	川北		13	14	13	27	7	福井市清明小学校	下荒井町13-240	624
	咸新	深山寺		13	14	13	76	22	福井市清明小学校	下荒井町13-240	624
	咸新	檜曲・池河内		12	13	13	172	57	福井市清明小学校	下荒井町13-240	624
	咸新	瀬河内		12	14	14	54	22	福井市上文殊小学校	生部町36-6	365
	咸新	越坂		12	13	14	28	8	福井市上文殊小学校	生部町36-6	365
	咸新	田尻		11	12	13	38	17	福井市上文殊小学校	生部町36-6	365
	咸新	葉原		11	13	14	145	51	福井市上文殊小学校	生部町36-6	365
	咸新	新保		12	14	15	82	28	福井市上文殊小学校	生部町36-6	365
	咸新	泉ヶ丘町		14	14	13	642	141	福井市旭小学校	手寄2-2-5	636
合計							67,760	26,453			

※大字・町名、人口、世帯数は平成22年度国勢調査のデータを利用

# [美浜町]

対象発電所	小学校区	大字・町名	字・丁目名	発電所からの距離 (km)			人口	世帯数	避難先名称	住所	収容人数
				美浜	もんじゅ	敦賀					
美浜発電所 (5km圏) もんじゅ (5km圏) 敦賀発電所	丹生	竹波		2	5	7	165	78	おおい町立大飯中学校	野尻57-1	1,071
		丹生		1	3	6	409	237	おおい町立大飯中学校	野尻57-1	1,071
美浜発電所 (5km圏) もんじゅ 敦賀発電所	菅浜	菅浜		5	9	12	441	139	おおい町立大飯中学校	野尻57-1	1,071
美浜発電所	美浜東	坂尻		9	13	16	179	56	おおい町立佐分利小学校	鹿野21-22-1	815
	美浜東	山上		10	14	15	251	85	おおい町立佐分利小学校	鹿野21-22-1	815
	美浜東	太田		10	14	16	235	81	おおい町立佐分利小学校	鹿野21-22-1	815
	美浜東	佐田		8	12	14	918	347	いきいき長寿村	本郷82-14	2,512
	美浜東	北田		8	11	13	146	42	いきいき長寿村	本郷82-14	2,512
	美浜東	けやき台		8	12	13	523	279	おおい町立本郷小学校	本郷80-7	525
	弥美	五十谷		13	17	19	26	7	里山文化交流センター	名田庄久坂3-21-1	1,475
	弥美	寄戸		14	18	20	22	6	里山文化交流センター	名田庄久坂3-21-1	1,475
	弥美	宮代・安江		12	16	19	101	30	里山文化交流センター	名田庄久坂3-21-1	1,475
	弥美	河原市		11	16	18	405	158	おおい町立名田庄中学校	名田庄小倉2-9	1,078
	弥美	南市		11	16	18	646	241	おおい町立名田庄中学校	名田庄小倉2-9	1,078
	弥美	和田		10	14	17	102	33	里山文化交流センター	名田庄久坂3-21-1	1,475
	弥美	木野		11	15	17	137	41	里山文化交流センター	名田庄久坂3-21-1	1,475
	弥美	佐柿		11	15	17	264	90	里山文化交流センター	名田庄久坂3-21-1	1,475
	弥美	麻生		11	16	18	133	46	里山文化交流センター	名田庄久坂3-21-1	1,475
	弥美	中寺		12	16	18	85	24	里山文化交流センター	名田庄久坂3-21-1	1,475
	弥美	新庄		16	20	22	568	202	里山文化交流センター	名田庄久坂3-21-1	1,475
	弥美	野口		14	18	20	139	35	名田庄体育館	名田庄小倉24	898
	弥美	佐野		14	18	20	99	29	名田庄体育館	名田庄小倉24	898
	弥美	上野		13	17	19	89	23	名田庄体育館	名田庄小倉24	898
	弥美	興道寺		12	17	19	340	100	名田庄体育館	名田庄小倉24	898
	弥美	小倉		11	15	17	275	125	おおい町立名田庄小学校	名田庄小倉6-1	1,039
	弥美	栄		11	15	17	290	100	おおい町立名田庄小学校	名田庄小倉6-1	1,039
	美浜北	早瀬		11	16	18	453	193	おおい町総合町民体育館	成和2-1	1,827
	美浜北	笹田		12	16	19	54	21	おおい町総合町民体育館	成和2-1	1,827
	美浜北	日向		12	17	20	630	218	おおい町総合町民体育館	成和2-1	1,827
	美浜南	気山		14	18	21	146	43	おおい町総合町民体育館	成和2-1	1,827
	美浜南	大藪		13	17	20	166	65	おおい町総合町民体育館	成和2-1	1,827
	美浜南	金山		12	17	19	400	111	おおい町総合町民体育館	成和2-1	1,827
	美浜南	久保		12	16	19	57	27	おおい町総合町民福祉センター	本郷136-1-1	1,707
	美浜南	郷市		11	16	18	424	142	おおい町総合町民福祉センター	本郷136-1-1	1,707
	美浜南	松原		11	16	18	322	98	おおい町総合町民福祉センター	本郷136-1-1	1,707
美浜南	久々子		12	16	19	815	284	おおい町総合町民福祉センター	本郷136-1-1	1,707	
美浜南	矢筈		12	16	19	108	43	おおい町総合町民福祉センター	本郷136-1-1	1,707	
合 計							10,563	3,879			

※大字・町名、人口、世帯数は平成22年度国勢調査のデータを利用

[南越前町]

対象発電所	小学校区	大字・町名	字・丁目名	発電所からの距離 (km)		人口	世帯数	避難先名称	住所	収容人数
				敦賀	もんじゅ					
敦賀発電所 もんじゅ	今庄	久喜		20	23	83	27	永平寺町永平寺中学校	東古市 2 2 - 4 6	651
	今庄	長沢		20	23	41	14	永平寺町永平寺中学校	東古市 2 2 - 4 6	651
	今庄	馬上免		21	24	82	22	永平寺町永平寺中学校	東古市 2 2 - 4 6	651
	今庄	古木		21	25	160	50	永平寺町永平寺中学校	東古市 2 2 - 4 6	651
	今庄	上温谷		23	26	22	9	永平寺町永平寺中学校	東古市 2 2 - 4 6	651
	今庄	小倉谷		24	27	98	41	永平寺町永平寺中学校	東古市 2 2 - 4 6	651
	今庄	瀬戸		26	29	52	24	永平寺町永平寺中学校	東古市 2 2 - 4 6	651
	今庄	杉谷・柚木俣		25	28	84	26	永平寺町永平寺中学校	東古市 2 2 - 4 6	651
	今庄	今庄		16	19	1,445	496	永平寺町志比北小学校 永平寺生活改善センター 永平寺開発センター 永平寺保健センター 永平寺志比小学校	岩野 2 - 1 吉波 2 3 - 1 0 - 3 3 東古市 1 0 - 5 東古市 8 - 1 6 - 2 谷口 1 - 7 0	156 123 674 212 288
	今庄	南今庄		15	18	165	46	永平寺老人福祉センター	飯島 6 - 3 4	248
	今庄	下新道		14	17	78	22	永平寺老人福祉センター	飯島 6 - 3 4	248
	今庄	上新道		13	16	64	27	永平寺町松岡公民館	松岡神明 1 - 1 2 9	526
	今庄	大桐		12	15	30	14	永平寺町松岡公民館	松岡神明 1 - 1 2 9	526
	今庄	二ツ屋		13	16	28	10	永平寺町志比南小学校	市野々 1 - 1 1	164
	今庄	合波		16	20	112	33	永平寺町志比南小学校	市野々 1 - 1 1	164
	今庄	大門		16	19	65	18	永平寺町松岡公民館	松岡神明 1 - 1 2 9	526
	今庄	孫谷		15	18	54	18	永平寺町松岡公民館	松岡神明 1 - 1 2 9	526
	今庄	荒井		16	19	25	8	永平寺町松岡公民館	松岡神明 1 - 1 2 9	526
	今庄	八飯		13	16	114	35	永平寺町松岡公民館	松岡神明 1 - 1 2 9	526
	今庄	宇津尾		19	21	85	40	永平寺町松岡公民館	松岡神明 1 - 1 2 9	526
	今庄	橋立		20	23	46	21	永平寺町松岡公民館	松岡神明 1 - 1 2 9	526
	今庄	広野・板取		21	24	60	25	永平寺町松岡公民館	松岡神明 1 - 1 2 9	526
	河野	大谷		8	11	64	22	永平寺町上志比中学校	栗住波 1 6 - 4 7	513
	河野	大良		10	13	153	45	永平寺町上志比中学校	栗住波 1 6 - 4 7	513
	河野	河内・菅谷		11	14	55	17	永平寺町上志比中学校	栗住波 1 6 - 4 7	513
	河野	具谷		13	16	69	19	永平寺町上志比中学校	栗住波 1 6 - 4 7	513
	河野	赤萩		10	13	124	37	永平寺町上志比中学校	栗住波 1 6 - 4 7	513
	河野	河野		9	12	202	64	永平寺町上志比小学校	栗住波 2 6 - 1 5	1,425
	河野	今泉		10	12	86	30	永平寺町上志比小学校	栗住波 2 6 - 1 5	1,425
	河野	甲楽城		10	12	526	181	永平寺町上志比小学校	栗住波 2 6 - 1 5	1,425
	河野	糠		11	13	536	180	永平寺町上志比小学校	栗住波 2 6 - 1 5	1,425
	河野	杉山・神土・八田		14	15	19	6	永平寺町上志比小学校	栗住波 2 6 - 1 5	1,425
	南条	東大道		18	21	750	194	松岡町老人福祉センター	松岡町吉野塚 1 5 - 4 4	1,418
	南条	西大道		18	21	617	193	松岡町老人福祉センター	松岡町吉野塚 1 5 - 4 5	1,419
	南条	東谷		17	20	172	47	松岡中学校	松岡町吉野塚 6 1 - 1 0 -	844
	南条	清水		18	21	150	36	松岡中学校	松岡町吉野塚 6 1 - 1 0 -	844
	南条	脇本		18	21	395	108	松岡中学校	松岡町吉野塚 6 1 - 1 0 -	844
	南条	鳴		18	21	91	27	松岡中学校	松岡町吉野塚 6 1 - 1 0 -	844

[南越前町]

対象発電所	小学校区	大字・町名	字・丁目名	発電所からの距離(km)		人口	世帯数	避難先名称	住所	収容人数
				敦賀	もんじゅ					
敦賀発電所 もんじゅ	南条	上平吹		19	22	194	41	松岡B&G海洋センター	松岡湯谷53-8-1	502
	南条	日野		19	22	261	83	松岡B&G海洋センター	松岡湯谷53-8-1	502
	南条	鑄物師		19	22	393	77	松岡小学校	松岡神明3-132	685
	南条	牧谷		19	22	772	212	吉野小学校 御領小学校	松岡吉野26-3 松岡兼定島39-15	173 577
	南条	上野		19	22	501	133	上志比老人福祉センター 松岡デイサービスセンター	医師上27-60 松岡吉野塚15-47	255 285
	南条	堂宮		19	22	95	23	永平寺農家高齢者創作館	市野々2-20	91
	南条	金粕		20	23	97	26	松岡町立図書館	松岡神明3-89-1	97
	南条	中小屋		20	24	124	34	おたっしや夢サロン	松岡兼定島38-45	139
	南条	阿久和		19	22	242	57	松岡小学校	松岡神明3-132	685
	南条	鯖波		18	21	217	66	松岡農業改善センター 松岡多目的集会センター	松岡兼定島36-34 松岡吉野25-18	156 179
	南条	奥野々		16	19	143	60	上志比文化会館	石上29-67-1	762
	南条	上別所		17	20	141	41	松岡ふるさと学習館	松岡松ケ原4-803	245
	南条	関ケ鼻		18	21	102	29	松岡ふるさと学習館	松岡松ケ原4-803	245
	湯尾	湯尾		16	20	1,008	303	上志比体育館 上志比文化会館	石上28-8 石上29-67-1	681 762
	湯尾	八乙女		18	21	101	25	上志比文化会館	石上29-67-1	762
	湯尾	燧		18	21	62	20	上志比文化会館	石上29-67-1	762
	湯尾	社谷		19	22	96	21	上志比文化会館	石上29-67-1	762
合計						11,551	3,483			

※大字・町名、人口、世帯数は平成22年度国勢調査のデータを利用

[若狭町]

対象発電所	小学校区	大字・町名	字・丁目名	発電所からの距離(km)	人口	世帯数	避難先名称	住所	収容人数
				美浜					
美浜発電所	みそみ	倉見		24	152	49	江波コミュニティセンター	江波 6 2 - 5 2	154
	みそみ	白屋		24	234	73	八田集落センター	八田 4 9 - 1 2 - 1	112
							八田新保・舟場集落センター	船場 3 - 1 5 - 2	66
							円満ふれあい会館	円満 1 3 - 2 9 - 3 0	51
	みそみ	成願寺		23	90	28	小曾原区民会館	小曾原 3 6 - 4 1	112
	みそみ	上野		22	169	52	越前町立宮崎小学校	江波 1 2 2 - 1	716
	みそみ	能登野		22	316	109	越前町立宮崎中学校	樫津 2 0 - 2 0	683
	みそみ	横渡		22	276	109	越前町立宮崎中学校	樫津 2 0 - 2 0	683
	みそみ	井崎		22	551	195	越前町立宮崎小学校	江波 1 2 2 - 1	716
	みそみ	岩屋		23	377	101	若竹荘	小曾原 1 1 9 - 1 - 2	329
							西三区集落センター	熊谷 3 5 - 3 6	60
	みそみ	田上		22	143	41	樫津隣保館	樫津 1 6 - 1 3	136
	みそみ	東黒田		21	138	43	陶の谷サブセンター	寺 1 1 - 1 1	137
	明倫	相田		20	312	100	越前町営朝日体育館	気比庄 5 8 - 8 5 - 1	887
	明倫	藤井		20	287	91	越前町営朝日体育館	気比庄 5 8 - 8 5 - 1	887
	明倫	南前川		19	301	101	越前町営朝日体育館	気比庄 5 8 - 8 5 - 1	887
	三方	北前川		18	282	104	越前町立朝日小学校	天王 5 - 7	487
	三方	佐古		20	139	35	越前町立朝日小学校	天王 5 - 7	487
	三方	田名		19	64	23	越前町生涯学習センター	内郡 1 3 - 1 9 - 3	395
	三方	向笠		19	295	91	越前町生涯学習センター	内郡 1 3 - 1 9 - 3	395
	三方	鳥浜		18	807	248	福井県立丹生高等学校	内郡 4 1 - 1 8 - 1	1,407
	三方	三方		17	594	228	福井県立丹生高等学校	内郡 4 1 - 1 8 - 1	1,407
	三方	生倉		17	47	15	越前町立糸生小学校	上糸生 8 1 - 1 9	346
	三方	館川		17	160	52	越前町立糸生小学校	上糸生 8 1 - 1 9	346
	気山	気山		15	686	209	越前町立朝日中学校	気比庄 5 1 - 5 - 1	673
	気山	上瀬		14	318	103	越前町立常盤小学校	青野 2 0 - 9	327
	梅の里	成出		18	44	12	織田保健福祉センター	織田 1 0 6 - 5 1 - 1	916
	梅の里	田井野		18	127	38	織田保健福祉センター	織田 1 0 6 - 5 1 - 1	916
	梅の里	梅ヶ原		19	57	19	織田保健福祉センター	織田 1 0 6 - 5 1 - 1	916
	梅の里	田立		19	79	21	織田保健福祉センター	織田 1 0 6 - 5 1 - 1	916
	梅の里	別庄		18	112	27	織田保健福祉センター	織田 1 0 6 - 5 1 - 1	916
	梅の里	世久津		18	81	25	織田保健福祉センター	織田 1 0 6 - 5 1 - 1	916
	梅の里	伊良積		17	94	28	織田保健福祉センター	織田 1 0 6 - 5 1 - 1	916
	梅の里	海山		16	149	38	織田保健福祉センター	織田 1 0 6 - 5 1 - 1	916
	梅の里	世久見		18	200	46	越前町商工会館	織田 4 2 - 5 4	246
	梅の里	塩坂越		16	66	19	織田保健福祉センター	織田 1 0 6 - 5 1 - 1	916
	梅の里	遊子		15	58	14	織田保健福祉センター	織田 1 0 6 - 5 1 - 1	916
	岬	小川		15	188	52	越前町営織田勤労者体育館	下河原 3 7 - 1 6 - 6	451
	岬	神子		15	136	37	越前町営織田勤労者体育館	下河原 3 7 - 1 6 - 6	451

[若狭町]

対象発電所	小学校区	大字・町名	字・丁目名	発電所からの距離(km)	人口	世帯数	避難先名称	住所	収容人数
				美浜					
美浜発電所	岬	常神		15	145	41	越前町営織田勤労者体育館	下河原37-16-6	451
	鳥羽	大鳥羽		24	455	155	越前町立織田小学校	大王丸20-17	553
	鳥羽	上黒田		23	85	25	越前町立織田小学校	大王丸20-17	553
	鳥羽	麻生野		23	132	36	オタイコ・ヒルズ	下河原37-19-1	638
	鳥羽	海土坂		22	151	48	オタイコ・ヒルズ	下河原37-19-1	638
	鳥羽	三生野		22	105	28	オタイコ・ヒルズ	下河原37-19-1	638
	鳥羽	無悪		22	139	41	越前町立織田中学校	下河原37-2-10	636
	鳥羽	三田		23	141	36	越前町立織田中学校	下河原37-2-10	636
	鳥羽	小原		24	127	30	オタイコ・ヒルズ	下河原37-19-1	638
	鳥羽	南		24	108	28	オタイコ・ヒルズ	下河原37-19-1	638
	鳥羽	山内		25	170	41	越前町立織田中学校	下河原37-2-10	636
	鳥羽	持田		25	66	23	越前町立織田中学校	下河原37-2-10	636
	鳥羽	長江		25	114	39	越前町立織田中学校	下河原37-2-10	636
	瓜生	末野		25	146	48	越前町立越前中学校	大樟14-19	824
	瓜生	安賀里		26	236	68	越前町立越前中学校	大樟14-19	824
	瓜生	下夕中		26	243	85	厨地区集会施設	厨16-17-1	243
	瓜生	有田		26	119	46	越前町立越前中学校	大樟14-19	824
	瓜生	下吉田		28	143	56	越前町立越前中学校	大樟14-19	824
	瓜生	上吉田		28	158	47	越前町立越前中学校	大樟14-19	824
	瓜生	脇袋		27	193	73	越前町営アクティブランド体育館	厨71-326-1	895
	瓜生	瓜生		28	579	191	越前町営アクティブランド体育館	厨71-326-1	895
	瓜生	関		29	143	39	越前町営アクティブランド体育館	厨71-326-1	895
	熊川	熊川		29	488	99	織田農村環境改善センター 越前町萩野生活改善センター	織田109-57 織田2-1	422 85
	熊川	新道		29	450	165	越前町立萩野小学校 越前町立萩野小学校旧笈松分校	細野73-23 笈松24-37	339 104
	熊川	河内		31	16	4	越前町萩野生活改善センター	織田2-1	85
	三宅	仮屋		29	111	36	新保地区集会施設	新保12-35	155
	三宅	三宅		29	371	106	玉川地区集会施設	玉川44-27-1	377
	三宅	若王子		29	88	27	越前町営越前体育館	梅浦60-2-1	311
	三宅	市場		29	225	70	越前町営越前体育館	梅浦60-2-1	311
	三宅	井ノ口		29	496	172	越前町立四ヶ浦小学校	小樟42-175	538
	三宅	天徳寺		29	263	87	大樟地区集会施設	大樟8-58-9	286
	三宅	神谷		29	156	49	越前サブコミュニティセンター庁舎	梅浦60-2-1	392
	三宅	日笠		29	199	60	越前サブコミュニティセンター庁舎	梅浦60-2-1	392
	野木	杉山		26	150	41	高佐地区集会施設	高佐32-13-1	212
	野木	堤		27	265	70	米ノ地区集会施設	米ノ52-49	265
	野木	兼田		28	142	40	越前町立城崎南保育所	米ノ46-6	494
	野木	武生		28	108	27	越前町立城崎南保育所	米ノ46-6	494

## [若狭町]

対象発電所	小学校区	大字・町名	字・丁目名	発電所からの距離(km)	人口	世帯数	避難先名称	住所	収容人数
				美浜					
美浜発電所	野木	玉置		28	197	53	越前町立城崎南保育所	米ノ46-6	494
	野木	上野木		28	168	45	越前町立城崎小学校	茂原4-8-1	364
	野木	中野木		28	52	13	越前町立城崎小学校	茂原4-8-1	364
	野木	下野木		28	127	30	越前町立城崎小学校	茂原4-8-1	364
合 計					16,099	4,994			

※大字・町名、人口、世帯数は平成22年度国勢調査のデータを利用



[小浜市]

対象発電所	小学校区	大字・町名	字・丁目名	発電所からの距離 (km)	人口	世帯数	避難先名称	住所	収容人数
				大飯					
大飯発電所(5km圏)	内外海	泊		5	92	24	福井県立武生商業高等学校	家久町24	1,161
	内外海	甲ヶ崎		9	392	166	福井県立武生商業高等学校	家久町24	1,161
	内外海	阿納尻		11	142	26	福井県立武生商業高等学校	家久町24	1,161
	内外海	加尾		11	25	8	福井県立武生商業高等学校	家久町24	1,161
	内外海	西小川		11	71	14	福井県立武生商業高等学校	家久町24	1,161
	内外海	宇久		9	36	9	福井県立武生商業高等学校	家久町24	1,161
	内外海	若狭		8	48	14	福井県立武生商業高等学校	家久町24	1,161
	内外海	仏谷		8	44	10	福井県立武生商業高等学校	家久町24	1,161
	内外海	堅海		6	168	53	福井県立武生商業高等学校	家久町24	1,161
	内外海	阿納		12	98	19	福井県立武生商業高等学校	家久町24	1,161
	内外海	犬熊		13	48	13	福井県立武生商業高等学校	家久町24	1,161
	内外海	志積		13	52	12	越前市国高公民館スポーツルーム	国高2-324-13	300
	内外海	矢代		14	47	16	越前市国高公民館スポーツルーム	国高2-324-13	300
	今富	府中		11	268	78	鯖江市豊小学校	下野田第39号29番地	764
	今富	和久里		11	805	315	鯖江市吉川小学校	大倉町第22号1番地	1,000
	今富	木崎		12	158	59	鯖江市吉川小学校	大倉町第22号1番地	1,000
	今富	多田		12	849	391	鯖江市東陽中学校	落井町32-7	972
	今富	生守		11	1,799	654	ラポーゼかわだ	上河内町19-6-1	1,720
	今富	野代		12	174	66	鯖江市豊小学校	下野田第39号29番地	764
	今富	尾崎		11	257	87	鯖江市惜陰小学校	日の出町6番-37	1,088
	今富	湯岡		11	200	65	鯖江市惜陰小学校	日の出町6番-37	1,088
	今富	伏原		10	515	220	鯖江市惜陰小学校	日の出町6番-37	1,088
	遠敷	遠敷		13	954	329	鯖江市中央中学校	三六町1丁目1番50号	1,112
	遠敷	遠敷	1丁目	13	117	39	鯖江市進徳小学校	長泉寺町2丁目5番1号	1,016
	遠敷	遠敷	2丁目	14	26	10	鯖江市進徳小学校	長泉寺町2丁目5番1号	1,016
	遠敷	遠敷	3丁目	14	125	48	鯖江市進徳小学校	長泉寺町2丁目5番1号	1,016
	遠敷	遠敷	4丁目	13	112	35	鯖江市進徳小学校	長泉寺町2丁目5番1号	1,016
	遠敷	遠敷	5丁目	13	145	50	鯖江市進徳小学校	長泉寺町2丁目5番1号	1,016
	遠敷	遠敷	6丁目	13	204	116	鯖江市進徳小学校	長泉寺町2丁目5番1号	1,016
	遠敷	遠敷	7丁目	13	112	43	鯖江市神明小学校	水落町4丁目13番23号	1,084
	遠敷	遠敷	8丁目	13	182	64	鯖江市神明小学校	水落町4丁目13番23号	1,084
	遠敷	遠敷	9丁目	13	95	34	鯖江市神明小学校	水落町4丁目13番23号	1,084
	遠敷	遠敷	10丁目	13	226	52	鯖江市神明小学校	水落町4丁目13番23号	1,084
	遠敷	国分		14	139	44	鯖江市鯖江中学校	小黒町2丁目12番1号	1,262
	遠敷	金屋		14	466	156	鯖江市鯖江中学校	小黒町2丁目12番1号	1,262
	遠敷	竜前		14	152	41	鯖江市鯖江中学校	小黒町2丁目12番1号	1,262
	遠敷	神宮寺		15	113	38	鯖江市鯖江中学校	小黒町2丁目12番1号	1,262
	遠敷	忠野		15	33	10	鯖江市鯖江中学校	小黒町2丁目12番1号	1,262
	遠敷	下根来・中ノ畑・上根来		17	111	39	鯖江市鯖江中学校	小黒町2丁目12番1号	1,262
	小浜	小浜清滝		10	157	59	越前市武生東小学校	国府2-9-12	565
	小浜	小浜津島		9	207	98	越前市武生東小学校	国府2-9-12	565
	小浜	小浜多賀		9	171	59	越前市武生東小学校	国府2-9-12	565
	小浜	小浜鈴鹿		9	99	34	越前市大虫体育館	丹生郷町13-20-1	317
	小浜	小浜塩竈・川崎		9	133	63	越前市大虫体育館	丹生郷町13-20-1	317

[小浜市]

対象発電所	小学校区	大字・町名	字・丁目名	発電所からの距離 (km)	人口	世帯数	避難先名称	住所	収容人数
				大飯					
大飯発電所	小浜	小浜生玉		10	161	58	越前市武生第一中学校	平出1-6-1	679
	小浜	小浜玉前		9	126	58	越前市武生第一中学校	平出1-6-1	679
	小浜	小浜今宮		10	193	71	越前市武生第一中学校	平出1-6-1	679
	小浜	小浜広峰		10	166	57	越前市武生第一中学校	平出1-6-1	679
	小浜	小浜白鬚		9	70	29	越前市武生西小学校	中央2-2-13	679
	小浜	小浜酒井		10	189	69	越前市武生西小学校	中央2-2-13	679
	小浜	駅前町		10	417	188	越前市武生西小学校	中央2-2-13	679
	小浜	小浜童田		10	102	38	越前市青年センター	高瀬2-8-23	343
	小浜	小浜住吉		10	199	68	越前市青年センター	高瀬2-8-23	343
	小浜	小浜日吉		9	122	46	越前市武道館	中央1-8-15	867
	小浜	小浜神田		10	103	36	越前市武道館	中央1-8-15	867
	小浜	小浜大宮		10	123	53	越前市武道館	中央1-8-15	867
	小浜	小浜男山		10	76	24	越前市武道館	中央1-8-15	867
	小浜	小浜鹿島		10	147	58	越前市武道館	中央1-8-15	867
	小浜	小浜白鳥		9	128	52	越前市武道館	中央1-8-15	867
	小浜	小浜貴船		9	96	34	越前市武道館	中央1-8-15	867
	小浜	小浜浅間		9	166	59	越前市大虫小学校	高森町14-15	490
	小浜	小浜大原		9	90	35	越前市大虫小学校	高森町14-15	490
	小浜	小浜香取		9	90	39	越前市大虫小学校	高森町14-15	490
	小浜	小浜飛鳥		9	119	55	越前市武生勤労青少年ホーム	高瀬2-9-32	155
	小浜	青井		9	584	222	越前市生涯学習センター	府中1-13-15	632
	口名田	相生		12	432	142	越前市服間小学校	藤木町12-11	515
	口名田	中井		11	674	222	越前市南越中学校	野岡町28-4	874
	口名田	口田縄		11	159	46	越前市今立勤労青少年ホーム	西庄境町21-7-1	271
	口名田	奥田縄		12	95	37	越前市今立勤労青少年ホーム	西庄境町21-7-1	271
	口名田	須縄		11	158	56	越前市南越中学校	野岡町28-4	874
	口名田	谷田部		10	387	123	越前市岡本公民館	定友町10-2-2	414
	国富	丸山		11	81	27	福井県立武生高等学校	八幡1-25-15	2,067
	国富	羽賀		11	285	88	福井県立武生高等学校	八幡1-25-15	2,067
	国富	奈胡		11	202	55	福井県立武生高等学校	八幡1-25-15	2,067
	国富	熊野		12	121	33	福井県立武生高等学校	八幡1-25-15	2,067
	国富	次吉		12	94	27	福井県立武生高等学校	八幡1-25-15	2,067
	国富	栗田		12	69	20	福井県立武生高等学校	八幡1-25-15	2,067
	国富	高塚		12	548	175	福井県立武生高等学校	八幡1-25-15	2,067
	国富	太良庄		14	281	69	福井県立武生高等学校	八幡1-25-15	2,067
	雲浜	南川町		11	584	289	越前市体育館	高瀬2-8-23	1,026
	雲浜	後瀬町		10	439	228	越前市体育館	高瀬2-8-23	1,026

# [小浜市]

対象発電所	小学校区	大字・町名	字・丁目名	発電所からの距離 (km)	人口	世帯数	避難先名称	住所	収容人数
				大飯					
大飯発電所	雲浜	上竹原		11	165	61	福井県立武生工業高等学校	文京1-14-16	894
	雲浜	千種		10	579	283	福井県立武生工業高等学校	文京1-14-16	894
	雲浜	大手町		10	331	68	越前市武生第二中学校	妙法寺町42-15	873
	雲浜	四谷町		10	292	139	越前市武生第二中学校	妙法寺町42-15	873
	雲浜	一番町		10	236	112	越前市武生第二中学校	妙法寺町42-15	873
	雲浜	城内		9	456	179	越前市花筐小学校	粟田部町41-12	508
	雲浜	雲浜		10	497	178	越前市岡本小学校	定友町10-15	536
	雲浜	山手		10	958	396	越前市社会福祉センター	杉尾町1-27-1	2,339
	雲浜	水取		10	999	431	越前市社会福祉センター	杉尾町1-27-1	2,339
	加斗	東勢		9	249	49	鯖江市鳥羽小学校	神明町4丁目1番38号	901
	加斗	西勢		8	167	55	鯖江市鳥羽小学校	神明町4丁目1番38号	901
	加斗	飯盛		7	475	144	鯖江市鳥羽小学校	神明町4丁目1番48号	901
	加斗	加斗		7	316	106	鯖江市片上小学校	大野町第16号6番地	745
	加斗	岡津		6	142	36	鯖江市片上小学校	大野町第16号6番地	745
	加斗	鯉川		7	83	30	鯖江市片上小学校	大野町第16号6番地	745
	田烏	田烏		17	404	108	鯖江市鯖江東小学校	新横江2丁目6番37号	1,061
	中名田	小屋		11	60	22	鯖江市立待小学校	杉本町第1号5番地	987
	中名田	上田		12	181	63	鯖江市立待小学校	杉本町第1号5番地	987
	中名田	下田		12	313	97	鯖江市立待小学校	杉本町第1号5番地	987
	中名田	和多田		13	295	95	鯖江市立待小学校	杉本町第1号5番地	987
	中名田	深野		13	127	43	鯖江市立待小学校	杉本町第1号5番地	987
	中名田	深谷		13	220	54	鯖江市立待小学校	杉本町第1号5番地	987
	西津	堀屋敷		9	177	75	福井県立武生東高等学校	北町89-10	1,468
	西津	湊		10	303	124	福井県立武生東高等学校	北町89-10	1,468
	西津	北塩屋		10	383	161	福井県立武生東高等学校	北町89-10	1,468
	西津	下竹原		9	229	90	福井県立武生東高等学校	北町89-10	1,468
	西津	新小松原		9	324	121	福井県立武生東高等学校	北町89-10	1,468
	西津	福谷		10	739	304	越前市万葉中学校	西尾町48-18	776
	西津	小松原		9	344	129	越前市味真野小学校	池泉町9-1	355
	西津	松ヶ崎		10	329	142	越前市北日野小学校	小野谷町2-2	341
	西津	山王前		10	466	180	越前市今立体育センター	岩本町1-9	553
	松永	東市場		15	200	67	越前市北日野体育館	矢放町21-11	318
	松永	太興寺		15	101	25	越前市王子保小学校	今宿町5-14	455
	松永	平野		16	183	61	越前市王子保小学校	今宿町5-14	455
	松永	上野		15	374	144	越前市武生第六中学校	四郎丸町16-1	420
	松永	四分一		16	116	36	越前市王子保小学校	今宿町5-14	455
	松永	三分一		17	70	23	越前市王子保公民館	四郎丸町65-2-1	246
	松永	門前		17	53	21	越前市王子保公民館	四郎丸町65-2-1	246

## [小浜市]

対象発電所	小学校区	大字・町名	字・丁目名	発電所からの距離 (km)	人口	世帯数	避難先名称	住所	収容人数
				大飯					
大飯発電所	松永	池河内		19	131	40	越前市王子保公民館	四郎丸町6 5 - 2 - 1	246
	宮川	加茂		17	361	86	鯖江市河和田小学校	西袋町第6 7号8番地	1,047
	宮川	竹長		16	73	20	鯖江市河和田小学校	西袋町第6 7号8番地	1,047
	宮川	本保		15	158	45	鯖江市河和田小学校	西袋町第6 7号8番地	1,047
	宮川	大谷		16	91	26	鯖江市河和田小学校	西袋町第6 7号8番地	1,047
	宮川	新保		17	147	42	鯖江市河和田小学校	西袋町第6 7号8番地	1,047
合 計					31,340	11,477			

※大字・町名、人口、世帯数は平成22年度国勢調査のデータを利用

[おおい町]

対象発電所	小学校区	大字・町名	字・丁目名	発電所からの距離(km)		人口	世帯数	避難先名称	住所	収容人数
				大飯	高浜					
大飯発電所(5km圏) 高浜発電所	大島	大島	(西村)	3	12	122	37	栗野中学校	金山78-1-1	776
	大島	大島	(河村)	2	12	158	49	栗野中学校	金山78-1-1	776
	大島	大島	(日角浜)	2	13	70	45	栗野中学校	金山78-1-1	776
	大島	大島	(畑村)	1	14	64	22	栗野中学校	金山78-1-1	776
	大島	大島	(脇今安)	1	14	73	26	栗野中学校	金山78-1-1	776
	大島	大島	(宮留)	1	14	114	30	栗野中学校	金山78-1-1	776
	大島	大島	(南浦)	3	11	86	26	栗野中学校	金山78-1-1	776
	大島	大島	(浦底)	3	11	31	8	栗野中学校	金山78-1-1	776
大飯発電所 高浜発電所	佐分利	川上		16	9	213	82	栗野中学校	金山78-1-1	776
	佐分利	三森		15	9	34	13	栗野中学校	金山78-1-1	776
	佐分利	久保		14	10	130	46	栗野中学校	金山78-1-1	776
	佐分利	安川		14	9	73	23	敦賀市立敦賀西小学校	結城町8-6	615
	佐分利	福谷		14	9	131	49	敦賀市立敦賀西小学校	結城町8-6	615
	佐分利	石山		13	10	150	54	敦賀市男女共同参画センター	三島町2-1-6	533
	佐分利	佐畑		13	9	20	7	敦賀市男女共同参画センター	三島町2-1-6	533
	佐分利	小車田		13	10	48	17	敦賀市男女共同参画センター	三島町2-1-6	533
	佐分利	鹿野		13	10	174	51	敦賀市男女共同参画センター	三島町2-1-6	533
	佐分利	笹谷		12	9	112	47	敦賀市男女共同参画センター	三島町2-1-6	533
	佐分利	岡安		11	10	170	53	敦賀市立敦賀北小学校	曙町11-92	479
	佐分利	神崎		12	11	69	22	敦賀市立敦賀北小学校	曙町11-92	479
	佐分利	広岡		11	11	44	15	敦賀市立敦賀北小学校	曙町11-92	479
	佐分利	万願寺		10	11	147	44	敦賀市立敦賀北小学校	曙町11-92	479
	名田庄	納田終		18	16	144	61	旧敦賀市立葉原小学校	葉原99-36	250
	名田庄	奥坂本		16	16	60	19	旧敦賀市立葉原小学校	葉原99-36	250
	名田庄	口坂本		16	17	167	59	敦賀市東浦体育館	阿曾77-12	330
	名田庄	井上		15	17	203	60	敦賀市立東浦小中学校	杉津19-12-1	426
	名田庄	西谷		14	17	58	19	敦賀市立東浦小中学校	杉津19-12-1	426
	名田庄	中		15	18	168	63	敦賀市立東浦小中学校	杉津19-12-1	426
	名田庄	下		15	18	292	101	敦賀市立咸新小学校	井川17-20	276
	名田庄	小倉		16	20	136	49	敦賀市立咸新小学校	井川17-20	276
	名田庄	堂本		17	21	101	32	敦賀市立赤崎小学校	赤崎39-8	117
	名田庄	榎谷		18	21	15	6	敦賀市立赤崎小学校	赤崎39-8	117
	名田庄	久坂		16	21	220	75	敦賀市民文化センター	桜町7-1	241
	名田庄	拳野		16	22	166	64	敦賀市民福祉会館	高野54-4-4	620
	名田庄	三重		15	21	511	174	敦賀市民福祉会館	高野54-4-4	620
	名田庄	小倉畑		16	22	201	68	敦賀市立中郷小学校	津内38-1-2	412
	名田庄	虫鹿野		16	22	92	34	敦賀市立中郷小学校	津内38-1-2	412
	本郷	本郷		7	12	2,069	911	敦賀市武道館 敦賀市立栗野中学校 敦賀市立看護専門学校 敦賀市立黒河小学校 敦賀市立常宮小学校	曙町11-80 筋生野47-11 木崎24-7-1 御名25-5 常宮13-25	539 784 352 255 256
本郷	尾内		7	12	187	77	プラザ萬象	東洋町1-1	765	

## [おおい町]

対象発電所	小学校区	大字・町名	字・丁目名	発電所からの距離(km)		人口	世帯数	避難先名称	住所	収容人数
				大飯	高浜					
大飯発電所 高浜発電所	本郷	長井		8	13	195	69	プラザ萬象	東洋町1-1	765
	本郷	山田		9	13	49	13	プラザ萬象	東洋町1-1	765
	本郷	芝崎		9	12	44	17	プラザ萬象	東洋町1-1	765
	本郷	野尻		10	12	303	80	プラザ萬象	東洋町1-1	765
	本郷	父子		11	12	212	67	敦賀市立気比中学校	清水町1-11-41	727
	本郷	岡田		9	11	309	92	敦賀市立気比中学校	清水町1-11-41	727
	本郷	小堀		8	10	94	41	敦賀市立気比中学校	清水町1-11-41	727
	本郷	犬見		6	11	66	29	敦賀市立気比中学校	清水町1-11-41	727
	本郷	成和		8	11	285	98	敦賀市立敦賀南小学校	清水町1-10-40	383
合 計						8,580	3,144			

※大字・町名、人口、世帯数は平成22年度国勢調査のデータを利用

# [高浜町]

対象発電所	小学校区	大字・町名	字・丁目名	発電所からの距離(km)		人口	世帯数	避難先名称	住所	収容人数
				高浜	大飯					
高浜発電所(5km圏) 大飯発電所	青郷	東三松		4	13	574	182	敦賀短期大学	木崎78-2-1	576
	青郷	西三松		3	16	320	96	敦賀市立粟野南小学校	公文名31-2-1	344
	青郷	日置		4	14	269	96	敦賀市立体育館	松葉町1-2	886
	青郷	青		4	15	244	96	敦賀市立体育館	松葉町1-2	886
	青郷	横津海		5	16	116	33	敦賀市立体育館	松葉町1-2	886
	青郷	関屋		4	16	307	105	敦賀市立体育館	松葉町1-2	886
	青郷	蒜島		5	17	50	13	敦賀市立松原小学校	松島町27-22	558
	青郷	高野		3	16	105	37	敦賀市立体育館	松葉町1-2	886
	青郷	今寺		4	16	31	12	敦賀市立体育館	松葉町1-2	886
	青郷	小和田		4	15	352	106	敦賀市立体育館	松葉町1-2	886
	青郷	中山		3	14	261	91	敦賀市立体育館	松葉町1-2	886
	青郷	難波江		2	14	56	19	敦賀市立松陵中学校	松葉町1-1	735
	青郷	小黒飯		1	13	51	16	敦賀市立松陵中学校	松葉町1-1	735
	青郷	音海		2	13	156	70	敦賀市立松陵中学校	松葉町1-1	735
	青郷	六路谷		5	17	55	17	敦賀市立松陵中学校	松葉町1-1	735
	内浦	神野		1	15	60	22	敦賀市立少年自然の家	野坂80-15	850
	内浦	神野浦		1	15	22	9	敦賀市立少年自然の家	野坂80-15	850
	内浦	上瀬		4	16	58	17	敦賀市立少年自然の家	野坂80-15	850
	内浦	日引		4	16	78	23	敦賀市立少年自然の家	野坂80-15	850
	内浦	宮尾		4	17	16	7	敦賀市立少年自然の家	野坂80-15	850
	内浦	下		4	17	37	12	敦賀市立少年自然の家	野坂80-15	850
	内浦	鎌倉		4	18	82	24	敦賀市立少年自然の家	野坂80-15	850
	内浦	山中		3	17	116	40	敦賀市立少年自然の家	野坂80-15	850
	高浜	若宮		5	11	297	117	敦賀市立中央小学校	野神40-249	558
	高浜	塩土		5	11	244	94	敦賀市立中央小学校	野神40-249	558
	高浜	畑		5	12	115	39	愛発公民館	疋田37-1	429
高浜	立石		5	12	272	102	愛発公民館	疋田37-1	429	
高浜	宮崎		5	11	1,596	569	敦賀気比高等学校 昭英高等学校	沓見164-1 長谷65-98	1267 424	
高浜発電所 大飯発電所	高浜	事代		6	11	432	166	敦賀市角鹿中学校	角鹿町6-1	645
	高浜	菌部		6	10	364	118	敦賀市中郷体育館	羽織町34(坂下)	426
	高浜	岩神		7	10	86	27	敦賀市中郷体育館	羽織町34(坂下)	426
	高浜	紫水ヶ丘		7	10	102	41	福井県立敦賀工業高校	山泉13-1	1,212
	高浜	子生		7	13	80	26	福井県立敦賀工業高校	山泉13-1	1,212
	高浜	坂田		6	12	103	31	敦賀市角鹿中学校	角鹿町6-1	645
	高浜	中津海		6	12	95	32	敦賀市角鹿中学校	角鹿町6-1	645
	高浜	南団地		6	11	203	75	福井県立敦賀工業高校	山泉13-1	1,212
	高浜	湯谷		5	12	590	239	福井県立敦賀工業高校	山泉13-1	1,212
	高浜	三明		5	11	288	104	福井県立敦賀工業高校	山泉13-1	1,212
	和田	和田		7	8	1,659	594	福井県立敦賀高等学校 敦賀市立沓見小学校	松葉町2-1 沓見66-2-10	1,482 262
	和田	安土		8	8	469	300	敦賀市児童文化センター	櫛川42-2-1	542

## [高浜町]

対象発電所	小学校区	大字・町名	字・丁目名	発電所からの距離(km)		人口	世帯数	避難先名称	住所	収容人数
				高浜	大飯					
高浜発電所 大飯発電所	和田	水明		9	7	110	45	敦賀市栗野スポーツセンター	長谷47-54	727
	和田	青戸		8	8	347	127	敦賀市栗野スポーツセンター	長谷47-54	727
	和田	馬居寺		9	9	38	11	敦賀市栗野スポーツセンター	長谷47-54	727
	和田	上車持		9	9	75	23	敦賀市栗野スポーツセンター	長谷47-54	727
	和田	下車持		9	9	81	21	敦賀市栗野スポーツセンター	長谷47-54	727
合 計						11,062	4,044			

※大字・町名、人口、世帯数は平成22年度国勢調査のデータを利用



## 避難シミュレーションの概要

### 〈概 要〉

福島原発事故では、迅速、的確な避難指示がなされず、多数の住民が自家用車による自主避難を一斉に行ったことから、渋滞が発生し避難に長時間を要した。

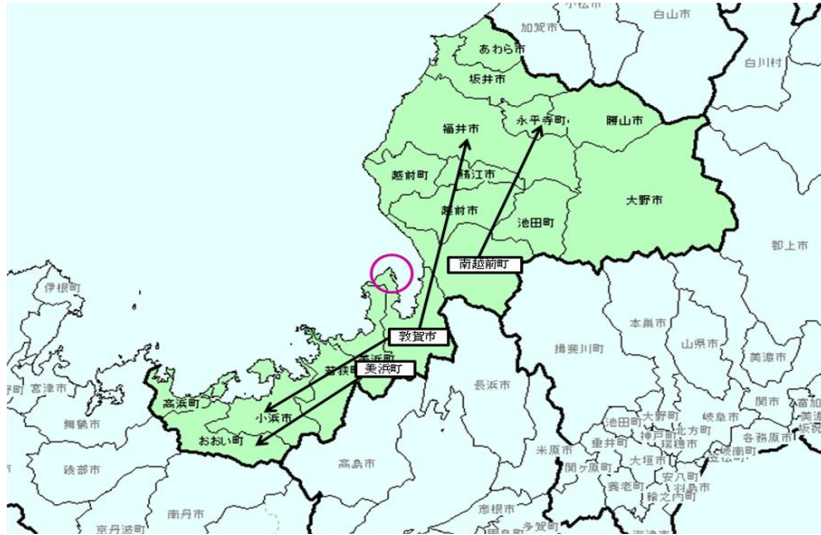
このため、福島原発事故と同様に、住民が自家用車による避難を一斉に行うことを前提に、避難対象を5キロ圏内住民とその他の立地・隣接市町住民に分け、避難完了時間や、時間の推移による道路混雑状況を試算した。

- ①区分：サイト（敦賀、美浜、大飯、高浜）ごとに想定
- ②避難先：暫定措置（案）に基づく避難先市町への避難を行うものとして想定
- ③避難手段：原則、自家用車による避難を想定
- ④季節時期：春・秋の平日の昼を想定
- ⑤交通経路：避難に利用する道路は、通常使用する道路（高速道路、国道、県道、市町道主要幹線）とし、道路幅員、車線数、通行速度は現在の状況を使用

# 避難シミュレーションの結果

想定発電所：日本原電敦賀発電所、もんじゅ

避難市町：敦賀市、美浜町、南越前町



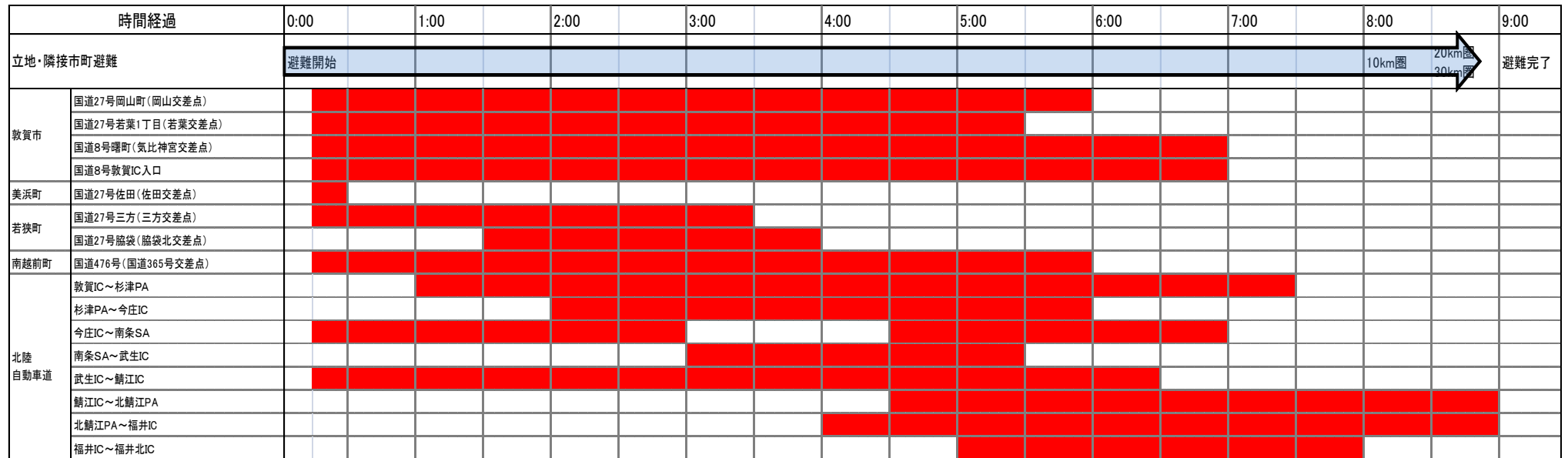
想定発電所	区分	対象市町	避難先	避難完了時間			
				10 km圏外	20 km圏外	30 km圏外	目的地
日本原電敦賀発電所 もんじゅ	段階的避難① (5km圏内)	敦賀市(5km圏内住民)	小浜市	1時間00分	1時間40分	2時間10分	2時間30分
		美浜町(5km圏内住民)	おおい町				2時間40分
	段階的避難② (5km圏外)	敦賀市	福井市・小浜市	8時間10分	8時間40分	9時間00分	9時間00分
		美浜町	おおい町				4時間00分
		南越前町	永平寺町				8時間40分
	一斉避難	敦賀市	福井市・小浜市	8時間30分	8時間50分	9時間20分	9時間20分
		美浜町	おおい町				4時間20分
		南越前町	永平寺町				8時間50分

段階的避難①：5 km 圏内を優先に避難

段階的避難②：5 km 圏内が避難後、他の避難区域が避難

一斉避難：避難域全域が一斉に避難

## 段階的避難の場合の渋滞状況



■ : 時速 20 km 以下での走行となる時間帯

想定発電所：関西電力美浜発電所

避難市町：美浜町、敦賀市、若狭町



想定発電所	区分	対象市町	避難先	避難完了時間			
				10 km圏外	20 km圏外	30 km圏外	目的地
関西電力美浜発電所	段階的避難① (5km圏内)	美浜町(5km圏内住民)	おおい町	1時間20分	1時間50分	2時間30分	2時間40分
		敦賀市(5km圏内住民)	福井市				2時間30分
	段階的避難② (5km圏外)	美浜町	おおい町	8時間00分	9時間40分	10時間10分	5時間40分
		敦賀市	福井市				10時間30分
		若狭町	越前町				9時間50分
	一斉避難	美浜町	おおい町	8時間00分	9時間40分	10時間10分	5時間40分
		敦賀市	福井市				10時間30分
		若狭町	越前町				9時間50分

段階的避難①：5 km 圏内を優先に避難

段階的避難②：5 km 圏内が避難後、他の避難区域が避難

一斉避難：避難域全域が一斉に避難

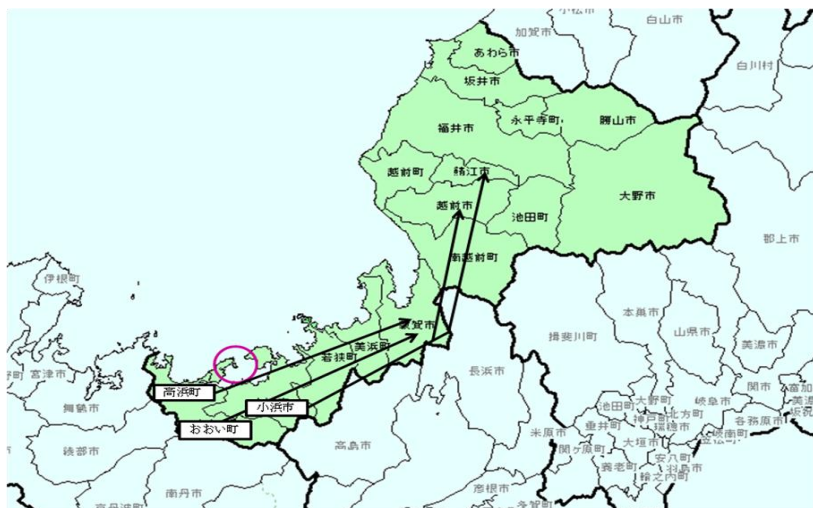
段階的避難の場合の渋滞状況

時間経過		0:00	1:00	2:00	3:00	4:00	5:00	6:00	7:00	8:00	9:00	10:00	11:00
立地・隣接市町避難		避難開始											
敦賀市	国道27号岡山町(岡山交差点)	[Red]											
	国道27号若葉1丁目(若葉交差点)	[Red]											
	国道27号旗腰山トンネル敦賀側坑口	[Red]											
	国道8号曙町(氣比神宮交差点)	[Red]											
	国道8号敦賀IC入口	[Red]											
美浜町	国道27号佐田(佐田交差点)	[Red]											
若狭町	国道27号三方(三方交差点)	[Red]											
	国道27号脇袋(脇袋北交差点)	[Red]											
南越前町	国道476号(国道365号交差点)	[Red]											
北陸自動車道	敦賀IC～杉津PA	[Red]											
	杉津PA～今庄IC	[Red]											
	今庄IC～南条SA	[Red]											
	南条SA～武生IC	[Red]											
	武生IC～鯖江IC	[Red]											
	鯖江IC～北鯖江PA	[Red]											
	北鯖江PA～福井IC	[Red]											
福井IC～福井北IC	[Red]												

[Red] : 時速20 km以下での走行となる時間帯

想定発電所：関西電力大飯発電所

避難市町：おおい町、小浜市、高浜町



想定発電所	区分	対象市町	避難先	避難完了時間			
				10km圏外	20km圏外	30km圏外	目的地
関西電力大飯発電所	段階的避難① (5km圏内)	おおい町(5km圏内住民)	敦賀市	1時間10分	1時間40分	2時間20分	2時間40分
		小浜市(5km圏内住民)	越前市				3時間00分
	段階的避難② (5km圏外)	おおい町	敦賀市	5時間10分	6時間00分	7時間00分	7時間20分
		小浜市	越前市・鯖江市				8時間20分
		高浜町	敦賀市				7時間20分
	一斉避難	おおい町	敦賀市	5時間10分	6時間10分	7時間10分	7時間40分
		小浜市	越前市・鯖江市				8時間30分
		高浜町	敦賀市				7時間40分

段階的避難①：5km圏内を優先に避難

段階的避難②：5km圏内が避難後、他の避難区域が避難

一斉避難：避難域全域が一斉に避難

### 段階的避難の場合の渋滞状況

時間経過		0:00	1:00	2:00	3:00	4:00	5:00	6:00	7:00	8:00	9:00
立地・隣接市町避難		避難開始					10km圏	20km圏	30km圏	避難完了	
小浜市	県道24号大手町(市役所前交差点)	■	■	■	■	■					
	県道236号小浜日吉(日吉交差点)	■	■	■	■	■					
若狭町	国道27号三宅(三宅交差点)		■	■	■	■	■				
	国道27号三方(三方交差点)		■	■	■	■	■				
美浜町	国道27号旗護山トンネル美浜側坑口		■	■	■	■					
敦賀市	国道8号敦賀IC入口		■	■	■						
舞若道	小浜西IC~小浜IC	■	■	■	■						
北陸道	杉津PA~今庄IC			■	■	■					

■：時速20km以下での走行となる時間帯

想定発電所：関西電力高浜発電所

避難市町：高浜町、おおい町



想定発電所	区分	対象市町	避難先	避難完了時間			
				10km圏外	20km圏外	30km圏外	目的地
関西電力高浜発電所	段階的避難① (5km圏内)	高浜町(5km圏住民)	敦賀市	1時間40分	2時間00分	2時間30分	3時間40分
	段階的避難② (5km圏外)	高浜町	敦賀市	50分	1時間50分	2時間20分	3時間30分
		おおい町	敦賀市				3時間30分
一斉避難	高浜町	敦賀市	1時間40分	2時間20分	2時間50分	4時間10分	
おおい町	敦賀市	4時間10分					

段階的避難①：5 km 圏内を優先に避難

段階的避難②：5 km 圏内が避難後、他の避難区域が避難

一斉避難：避難域全域が一斉に避難

### 段階的避難の場合の渋滞状況

時間経過	0:00	1:00	2:00	3:00	4:00	5:00	6:00	7:00	8:00	9:00
立地・隣接市町避難	避難開始	10km圏	20km圏	30km圏	避難完了					
おおい町 県道241号青戸大橋交差点	■									
小浜市 国道27号小浜西IC付近	■									
若狭町 国道27号脇袋(脇袋北交差点)		■	■							
美浜町 国道27号旗護山トンネル美浜側坑口			■	■						

■：時速20km以下での走行となる時間帯