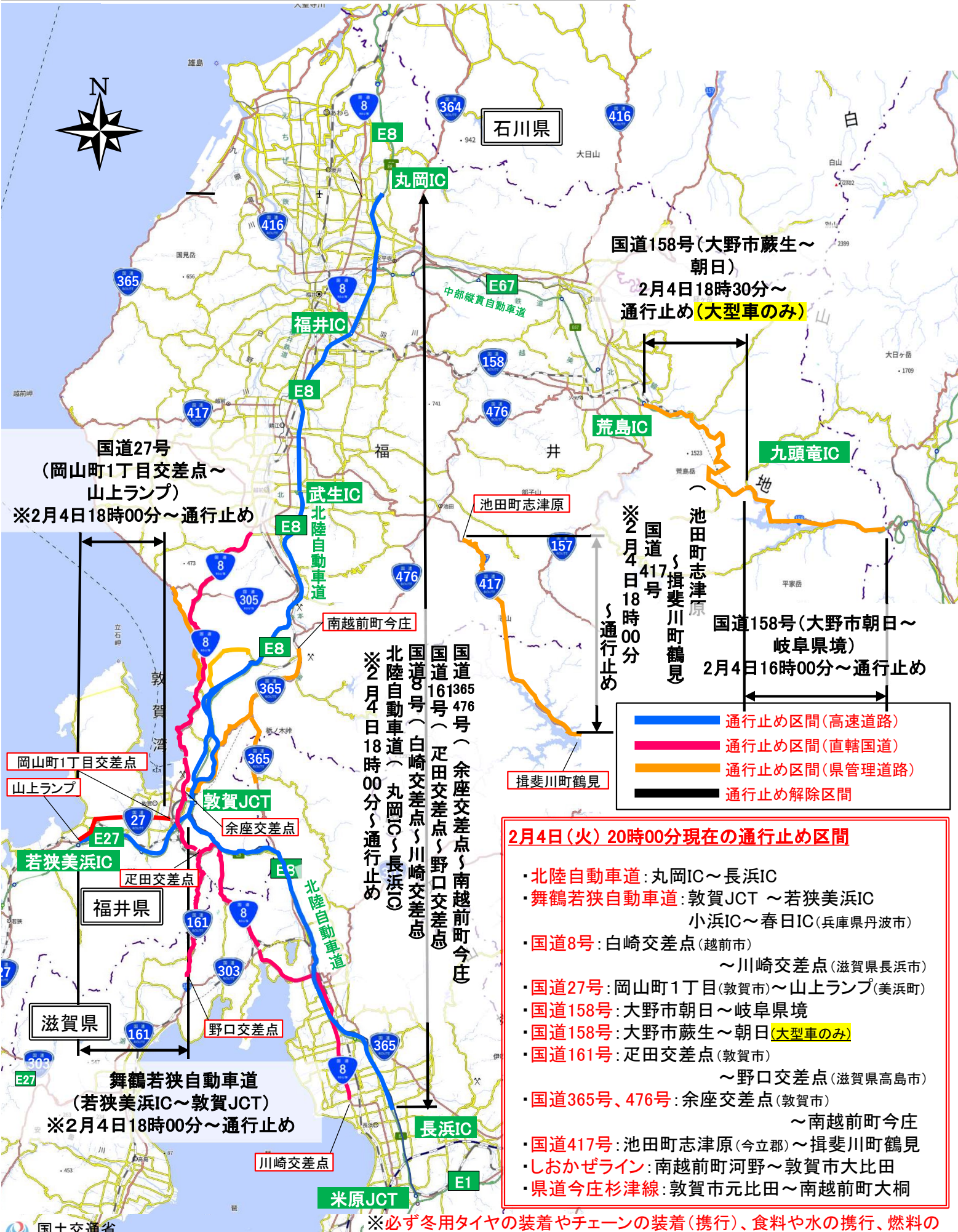


通行規制状況の一覧

事務所名	路線名	規制区間	延長	日時	理由	状況
中日本高速	北陸自動車道 上下線	長浜ICから 丸岡ICまで	100.8km	02月04日 18:00から	(全面通行止)大雪による通行 規制	
中日本高速	舞鶴若狭自動車道 上下線	若狭美浜ICから 敦賀JCTまで	14.3km	02月04日 18:00から	(全面通行止)大雪による通行 規制	
中日本高速	舞鶴若狭自動車道 上下線	春日IC(兵庫県)から 小浜ICまで	86.3km	02月04日 20:00から	(全面通行止)大雪による通行 規制	
福井河川国道	(国)8号	越前市白崎から 滋賀県長浜市八幡中山町まで	73.6km	02月04日 18:00から	(全面通行止)(国)8号 全面通行 止	
福井河川国道	(国)161号	敦賀市疋田から 滋賀県高島市マキノ町野口まで	12.6km	02月04日 18:00から	(全面通行止)(国)161号 全面通 行止	
福井河川国道	(国)27号	敦賀市岡山町1丁目から 三方郡美浜町山上まで	11.4km	02月04日 18:00から	(全面通行止)(国)27号 全面通 行止	

通行規制状況の一覧

事務所名	路線名	規制区間	延長	日時	理由	状況
奥越	(国)158号	大野市朝日から 岐阜県境まで	18.5km	02月04日 16:00から	(全面通行止)大雪による通行 規制	
奥越	(国)158号	大野市蕨生(道の駅「荒島の郷」前) から大野市朝日まで	21.3km	02月04日 18:30から	(その他)大雪による通行規制 ※大型車のみ全面通行止	
丹南	(国)365号	南条郡南越前町今庄から 南条郡南越前町板取まで	9.5km	02月04日 18:00 から	(全面通行止)大雪による通行 規制	
丹南	(国)417号 (冠山峠道路)	岐阜県境から 今立郡池田町志津原まで	11.8km	02月04日 18:00から	(全面通行止)大雪による通行 規制	
丹南	越前・河野しおかぜ ライン	南条郡南越前町河野から 敦賀市大比田まで	9.7km	02月03日 21:00から	(全面通行止)高波による通行 規制	
丹南	(一)今庄杉津線(207)	南条郡南越前町大桐から 南条郡南越前町山中まで	3.4km	02月04日 18:00から	(全面通行止)大雪のため通行 止め	
鯖江丹生	(国)305号	丹生郡越前町梅浦から 丹生郡越前町梅浦まで	0.3km	02月04日 07:00から	(片側交互通行)越波による片 側交互通行規制	
敦賀	(一)今庄杉津線	敦賀市元比田から 敦賀市杉津まで	3.4km	02月04日 18:00 から	(全面通行止)大雪による通行 規制	
敦賀	(国)476号	敦賀市新保から 敦賀市杉津まで	10.7km	02月04日 18:00 から	(全面通行止)大雪による通行 規制	



国道158号(大野市蕨生～朝日)
2月4日18時30分～
通行止め(大型車のみ)

国道27号
(岡山町1丁目交差点～山上ランプ)
※2月4日18時00分～通行止め

※2月4日18時00分
通行止め





国道158号(大野市朝日～岐阜県境)
2月4日16時00分～通行止め

国道365号(余座交差点～南越前町今庄)
国道476号(余座交差点～野口交差点)
国道161号(足田交差点～野口交差点)
国道8号(白崎交差点～川崎交差点)
北陸自動車道(丸岡IC～長浜IC)
※2月4日18時00分～通行止め

—	通行止め区間(高速道路)
—	通行止め区間(直轄国道)
—	通行止め区間(県管理道路)
—	通行止め解除区間

2月4日(火) 20時00分現在の通行止め区間

- 北陸自動車道: 丸岡IC～長浜IC
- 舞鶴若狭自動車道: 敦賀JCT～若狭美浜IC
小浜IC～春日IC(兵庫県丹波市)
- 国道8号: 白崎交差点(越前市)～川崎交差点(滋賀県長浜市)
- 国道27号: 岡山町1丁目(敦賀市)～山上ランプ(美浜町)
- 国道158号: 大野市朝日～岐阜県境
- 国道158号: 大野市蕨生～朝日(大型車のみ)
- 国道161号: 足田交差点(敦賀市)～野口交差点(滋賀県高島市)
- 国道365号、476号: 余座交差点(敦賀市)～南越前町今庄
- 国道417号: 池田町志津原(今立郡)～揖斐川町鶴見
- しおかぜライン: 南越前町河野～敦賀市大比田
- 県道今庄杉津線: 敦賀市元比田～南越前町大桐

	通行止め区間(高速道路)
	通行止め区間(直轄国道)
	通行止め区間(県管理道路)
	通行止め解除区間

2月4日(火) 20時00分現在の通行止め区間

- ・北陸自動車道: 丸岡IC～長浜IC
- ・舞鶴若狭自動車道: 敦賀JCT～若狭美浜IC
小浜IC～春日IC(兵庫県丹波市)
- ・国道8号: 白崎交差点(越前市)
～川崎交差点(滋賀県長浜市)
- ・国道27号: 岡山町1丁目(敦賀市)～山上ランプ(美浜町)
- ・国道158号: 大野市朝日～岐阜県境
- ・国道158号: 大野市蔵生～朝日(大型車のみ)
- ・国道161号: 疋田交差点(敦賀市)
～野口交差点(滋賀県高島市)
- ・国道365号、476号: 余座交差点(敦賀市)
～南越前町今庄
- ・国道417号: 池田町志津原(今立郡)～揖斐川町鶴見
- ・しおかぜライン: 南越前町河野～敦賀市大比田
- ・県道今庄杉津線: 敦賀市元比田～南越前町大桐



国道27号
(岡山町1丁目交差点～
山上ランプ)
※2月4日18時00分～通行止め

舞鶴若狭自動車道
(春日IC～小浜IC)
※2月4日20時00分～通行止め

舞鶴若狭自動車道
(若狭美浜IC～敦賀JCT)
※2月4日18時00分～通行止め

※必ず冬用タイヤの装着やチェーンの装着(携行)、食料や水の携行、燃料の補充にもご協力をお願いします。
※荷主企業および運送事業者の皆さまも、今後の気象予測をご確認頂き、迂回の実施や通行ルートの見直し、運送日の調整などのご協力をお願いします。
※その他路線においても集中除雪のため通行止めになる可能性があります。