

処分場付近の地質平面図
【断面作成位置図】

【地質区分】			
地質時代	記号	地質名	岩相
新第四紀	b	盛土	砂、粘土
	w	廃棄物	汚泥、 コンクリート、 一般廃棄物など
	rd	現河床堆積物	礫および砂
	dt	崖堆積物	礫および砂質土 ～粘土
古第三紀	tr	段丘堆積物	礫および砂
	Gd	岩脈	石英閃緑岩
中生代	Po	岩脈	ひん岩
	Ksh	層状	頁岩
	Kss	コンプレックス	砂岩
ジュラ紀	Kch	層状	頁岩
	Kch	コンプレックス	頁岩

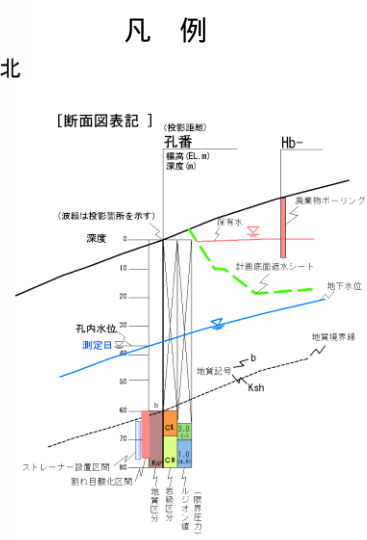
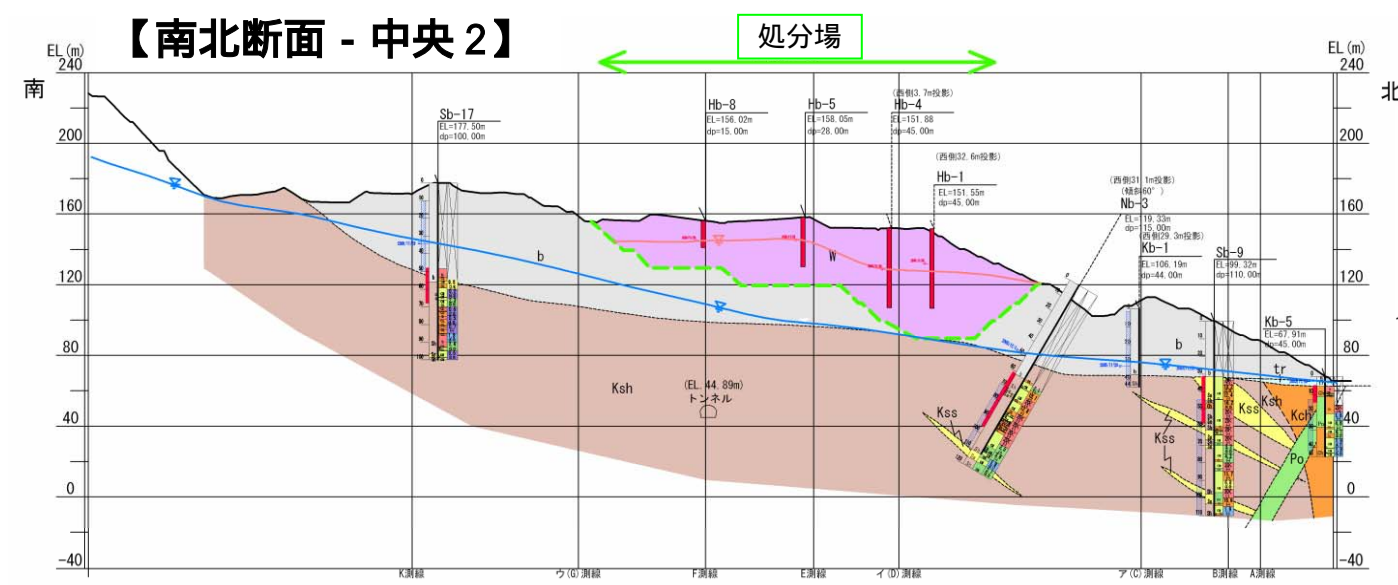
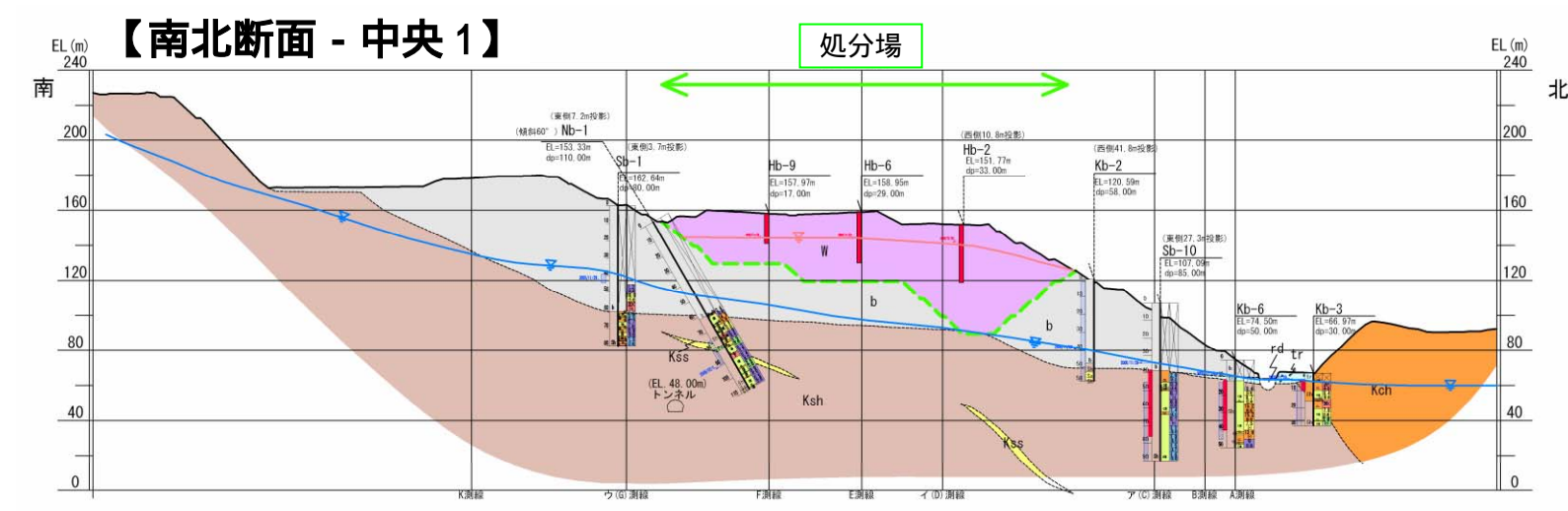
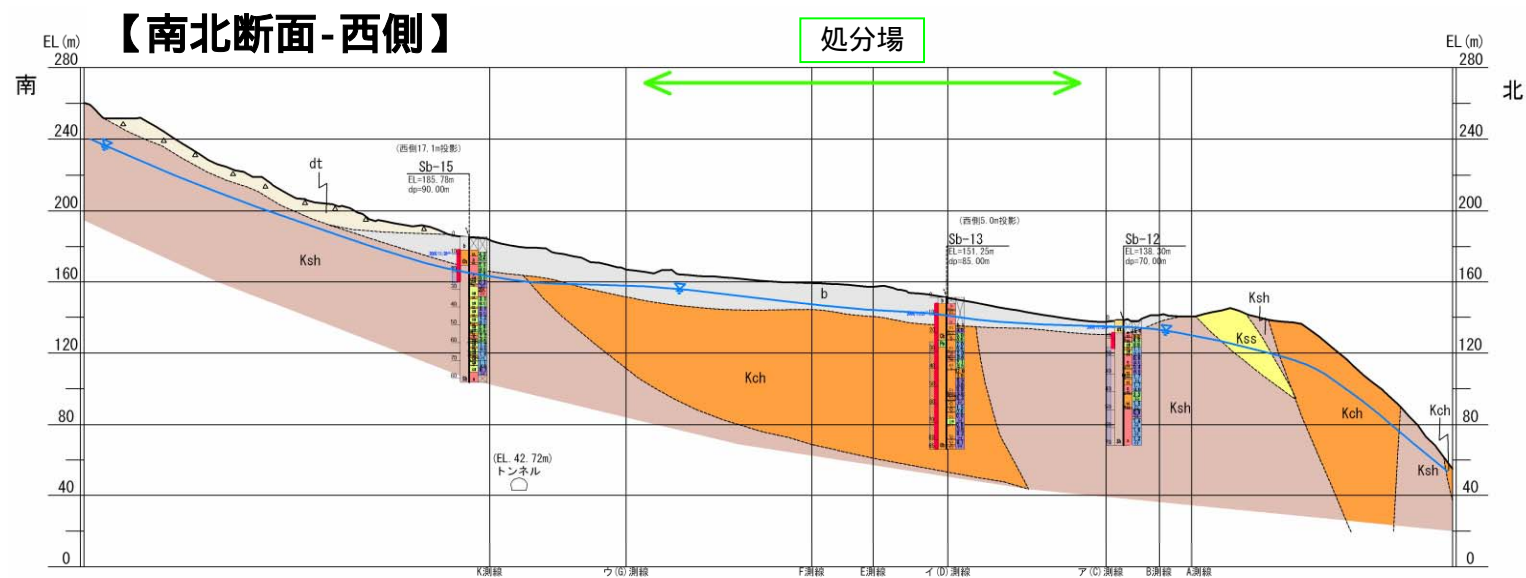


図-2.3.3 処分場付近の地質断面図 (南北-西側・中央1・2)

