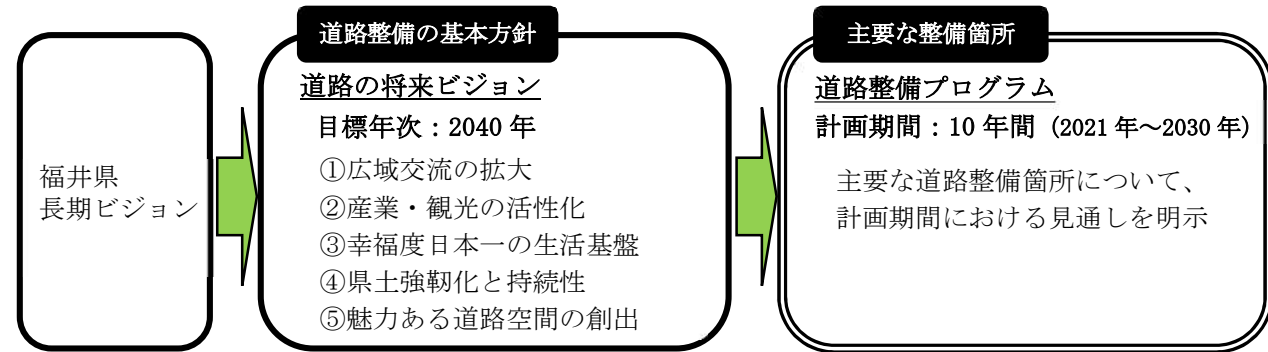


I 道路整備プログラム策定の趣旨

「道路の将来ビジョン」に示す方針の実現に向けて、今後10年間（計画期間）に実施する主要な道路整備箇所の見直し（「事業化検討」、「事業推進」、「完成」）を県民に示し、選択と集中により効果的・効率的な道路整備を進めるため、「道路整備プログラム」を策定する。

※ 計画期間：10年間（前期2021年度～2025年度、後期2026年度～2030年度）



II 案の概要

・整備プログラムには、下記に示す[掲載事業]について、完成見直しなどを示す事業中箇所、および今後10年間に事業化を目指す事業化検討箇所を掲載
 （事業者が高速道路会社の道路、直轄国道は事業化検討箇所の対象としない*）

[掲載事業]

道路種別	事業内容	事業箇所
高規格道路	改築	北陸自動車道(*)、舞鶴若狭自動車道(*) 中部縦貫自動車道(*) 福井港丸岡インター連絡道路、福井外環状道路
直轄国道(*)	改築、災害防除、雪寒、交通安全、老朽化対策	国道8号、27号、161号
補助国道 県道 街路(県)		改築：1km以上または10億円以上、災害防除：10億円以上、雪寒：2.5億円以上、交通安全：5億円以上、道路空間再整備：主要なもの
市町道 街路(市町)	改築、災害防除、雪寒、交通安全、老朽化対策 電線共同溝	全箇所
農道・林道	改築	主要なもの

注) IV掲載箇所（案）の全体事業費、計画期間の欄に（※再）の記載がある箇所は、令和3年度の公共事業再評価の対象箇所で、今後福井県公共事業等評価委員会での審議を予定

- ・事業化検討箇所は、以下の項目に合致するものを選定
 - ①「道路の将来ビジョン（R3.3）」に示す基本方針に合致するもの
 - ②ストック効果の最大化やリダンダンシーの確保など、整備効果が高いもの
 - ③大雪や自然災害の対策や社会的課題の解決など、緊急性の高いもの
 - ④地域バランス（県土の均衡ある発展や地域特性を活かすもの）
 - ⑤市町等からの要望など、地元の熟度がより高いもの

- ・事業化検討箇所とは、ルート選定や区間設定などの道路計画、費用対効果（便益、全体事業費）の算定等を行い、財政状況等を考慮しながら、今後10年間の事業実施の時期等を検討する箇所
- ・当プログラムは、5年ごとの見直しを基本とし、社会経済情勢、政策、財政状況などに変化が生じた場合は、適宜見直しを行う。
- ・未掲載箇所であっても、必要に応じ現況調査（交通量、利用者のニーズ等）や課題整理など事前の調査・検討を行う。

III スケジュール

令和3年 6月 県議会説明（プログラム(案)中間とりまとめ）＝事業中箇所をとりまとめ
 令和3年 9月 県議会説明（プログラム(案)）＝上記に事業化検討箇所を追加してとりまとめ
 令和3年10月 道路整備プログラム公表（福井県公共事業等評価委員会後を予定）

IV 掲載箇所（案）

1 広域交流の拡大 ～広くつながる道づくり～

(1) 国土軸を形成し、県土の骨格となる広域ネットワークの構築



No.	事業者	路線名	箇所 [事業内容]	全体事業費 (百万円)	計画期間(2021～2030)	
					前期(2021～2025)	後期(2026～2030)
1	国土交通省	中部縦貫自動車道	国道158号 大野油坂道路	231,000	大野・和泉区間 完成(2022年度) 和泉・油坂区間 完成(2026年春)	
2	中日本高速道路(株) 西日本高速道路(株)	舞鶴若狭自動車道	京都府県境～若狭中間、三方五湖スマートIC～若狭三方間* [4車線化]	-	事業推進	
3	福井県	福井港丸岡インター連絡道路	坂井市坂井町福島～丸岡町八ツ口 [道路新設]	(※再) 9,600	(※再) 期間内完成	
4	福井県	福井港丸岡インター連絡道路	坂井市春江町西長田～坂井町福島 [道路新設]	9,600	事業推進(2021新規事業)	
5	未定	福井外環状道路	坂井市～福井市	-	事業化検討	

*高速道路における安全・安心基本計画に示された優先整備区間

(2) 東西南北に開き、交流を拡大するネットワークの強化

No.	事業者	路線名	箇所 [事業内容]	全体事業費 (百万円)	計画期間(2021～2030)	
					前期(2021～2025)	後期(2026～2030)
6	国土交通省	(国)8号	牛ノ谷道路	34,000	事業推進	
7	国土交通省	(国)8号	金津道路	15,000	事業推進	
8	国土交通省	(国)8号	福井バイパス	94,000	事業推進	
9	国土交通省	(国)27号	青葉改良	10,000	事業推進 (2021新規事業)	
10	国土交通省	(国)417号	冠山峠道路	30,000	完成 (2023年内)	
11	福井県	(国)365号	南越前町板取(栃ノ木峠道路 明かり部) [道路拡幅]	3,000	期間内完成	
12	未定	(国)365号	南越前町板取～長浜市余呉町中河内(栃ノ木峠道路) [道路新設]	-	事業化検討	

2 産業・観光の活性化 ～ふくいをみがく道づくり～



(1) 産業経済活動の支援

No.	事業者	路線名	箇所 [事業内容]	全体事業費 (百万円)	計画期間(2021～2030)	
					前期(2021～2025)	後期(2026～2030)
再掲	国土交通省	(国)8号	福井バイパス	94,000	事業推進	
再掲	福井県	福井港丸岡インター 連絡道路	坂井市坂井町福島 ～丸岡町八ツ口 [道路新設]	(※再) 9,600	(※再) 期間内完成	
再掲	福井県	福井港丸岡インター 連絡道路	坂井市春江町西長田 ～坂井町福島 [道路新設]	9,600	事業推進 (2021 新規事業)	
1	福井県	(国)365号	越前市上太田町 ～岡本町 [4車線化]	3,100	期間内完成	
2	福井県	(国)416号	福井市白方町～布施田町 (白方～ 布施田バイパス) [道路新設]	7,800	期間内完成	
3	福井県	(一)福井森田丸岡線	福井市寺前町～上野本町 (新九頭 電橋(仮称)) [道路新設]	15,500	完成 (2022年度)	
4	福井県	(一)福井森田丸岡線	坂井市春江町寄安～春江町沖 布目 [道路新設]	7,200	期間内完成	
5	越前市	(市)第3801号線	越前市上太田町 ～片屋町 [4車線化]	1,200	期間内完成	
6	福井県	(国)157号	勝山市平泉寺町大渡 ～大野市南新在家 [4車線化]	—	事業化検討	
7	福井県	(都)福井縦貫線	福井市みのり1丁目～花堂北 1丁目 [4車線化、無電柱化]	—	事業化検討	
8	未定	(都)川西国道線	福井市高屋町～川合鷲塚町 [道路新設]	—	事業化検討	

(2) 周遊・滞在型観光の促進

No.	事業者	路線名	箇所 [事業内容]	全体事業費 (百万円)	計画期間(2021～2030)	
					前期(2021～2025)	後期(2026～2030)
9	国土交通省 美浜町	(国)27号	美浜町郷土(はまびより) [道 の駅]	—	完成 (2022年度)	
再掲	国土交通省	(国)417号	冠山峠道路	30,000	完成 (2023年内)	
10	福井県 あわら市	(国)305号	あわら市吉崎(蓮如の里あわ ら) [道の駅]	210	完成(2023年度) (2021 新規事業)	
11	福井県 あわら市	(国)305号 (主)福井金津線ほか	北潟湖周遊サイクリングルー ト [走行環境整備]	—	期間内完成	
12	福井県	(国)365号	越前町梅浦(梅浦バイパス) [道路新設]	(※再) 6,600	(※再) 期間内完成	
13	福井県	(一)常神三方線	若狭町常神～遊子 [道路新設]	6,200	期間内完成	
14	福井県 越前市	(一)越前たけふ駅線	越前市大屋町(越前たけふ) [道の駅]	320	完成 (2022年度)	
15	福井県	県内	道路標識の英語表記と 高速道路ナンバリング	—	期間内完成	
16	南越前町	(一)中小屋武生線	南越前町牧谷(南えちぜん山 海里) [道の駅]	—	完成 (2021年度)	
17	福井県道路 公社	レインボーライン	[無料開放、視点場整備]	—	完成 (2022年度)	
18	福井県道路 公社	法恩寺山有料道路	[無料開放]	—	完成 (2022年度)	
19	福井県	(国)162号	小浜市相生～和久里 [道路拡幅]	—	事業化検討	
20	福井県	(国)303号	若狭町熊川～仮屋 [道路拡幅]	—	事業化検討	
21	福井県	(国)305号	越前町梅浦～道口 [道路新設]	—	事業化検討	
22	福井県 池田町	(国)417号	池田町志津原 [道の駅]	—	事業化検討	
23	福井県	(都)金津三国線	あわら市田中々～坂井市三国 町 [道路新設]	—	事業化検討	
24	福井県 嶺南6市町	若狭湾サイクリング ルート(仮称)	敦賀市～高浜町 [走行環境整備]	—	事業化検討	
25	南越前町	(町)(仮称)鯖波大橋線	南越前町鯖波 [橋梁新設]	—	事業化検討	

3 幸福度日本一の生活基盤 ～ふくいの暮らしを支える道づくり～



(1) 快適な生活をサポート

No.	事業者	路線名	箇所 [事業内容]	全体事業費 (百万円)	計画期間(2021～2030)	
					前期(2021～2025)	後期(2026～2030)
1	福井県	(国)158号	福井市境寺町～計石町(境寺～計石バ イパス) [道路新設]	(※再) 9,800	(※再) 期間内完成	
再掲	福井県	(国)365号	越前市上太田町～岡本町 [4車線化]	3,100	期間内完成	
2	福井県	(国)417号	池田町板垣～越前市南坂下町 (板垣坂バイパス) [道路新設]	(※再) 9,000	(※再) 期間内完成	
3	福井県	(主)小浜綾部線	おおい町川上 (I期区間) [道路新設]	(※再) 1,350	(※再) 期間内完成	
4	福井県	(主)坂本高浜線	おおい町石山 [道路新設]	4,000	完成 (2022年度)	
5	福井県	(主)清水美山線	福井市大土呂町～半田町(半田踏切) [道路新設(踏切除却)]	7,400	完成 (2023年度)	
6	福井県	(一)殿下福井線	福井市北堀町～金屋町 [道路新設]	1,172	期間内完成	
7	福井県	(一)徳光福井線	福井市徳光町～下細江町 [道路新設]	(※再) 900	(※再) 期間内完成	
8	福井県	(一)皿谷大野線	大野市中挾～中保 [道路新設]	2,800	期間内完成	
9	福井県	(一)岡田深谷線	おおい町芝崎～小浜市小屋 [道路新設]	9,300	事業推進 (2021 新規事業)	
10	福井県	(一)トリムパーク かなづ線	あわら市菅野～市姫1丁目 [道路新設]	4,000	期間内完成	
11	福井市	(都)志比口開発線	福井市志比口3丁目～西開発1丁目 [道路拡幅]	1,837	完成 (2022年度)	
12	福井市	(市)環状西線	福井市文京1丁目～文京2丁目 [道路 新設]	795	期間内完成	
13	小浜市	(都)小浜縦貫線	小浜市小浜白鬚～小浜広峰 [道路拡幅]	2,100	完成 (2021年度)	
14	大野市	(市)小矢戸県道赤 根橋線	大野市小矢戸～西大月 [道路拡幅]	320	期間内完成	
再掲	越前市	(市)第3801号線	越前市上太田町～片屋町 [4車線化]	1,200	期間内完成	
15	永平寺町	(町)(仮称)永平寺 インター線	永平寺町東古市～谷口 [道路新設]	706	期間内完成	
16	若狭町	(町)10号線	若狭町末野～安賀里 [道路拡幅]	200	期間内完成	
17	福井県	(主)福井金津線	坂井市春江町藤鷲塚～坂井町上兵庫 [消雪]	316	完成 (2025年度)	
18	福井県	(一)敦賀美浜線	敦賀市金山～関 [消雪]	300	期間内完成 (2021 新規事業)	
19	福井県	(国)365号	越前町八田～越前市北山町 [道路改良]	—	事業化検討	
20	福井県	(主)小浜綾部線	おおい町川上 (II期区間) [道路新設]	—	事業化検討	
21	福井県	(主)福井加賀線	福井市文京3・4丁目～二の宮4・5丁 目 [交差点改良]	—	事業化検討	
22	福井県	(主)福井四ヶ浦線	福井市白滝町～大味町 [道路改良]	—	事業化検討	
23	福井県	(主)福井金津線	福井市石盛町～坂井市春江町江留中 [複車線化]	—	事業化検討	
24	福井県	(一)三国金津線	坂井市三国町三国東～三国町西今市 (竹松橋) [橋梁架替]	—	事業化検討	
25	福井県	(一)吉野福井線	永平寺町松岡西野中～福井市坂下町 [道路新設]	—	事業化検討	
26	福井県	(一)徳光福井線	福井市下細江町～和田中町 [道路新設]	—	事業化検討	
27	福井県	(一)別所朝日線	越前町宝泉寺～内郡(徳万橋) [橋梁架替]	—	事業化検討	
28	福井県	(一)清水麻生津線	福井市片山町～南居町 [道路新設]	—	事業化検討	
29	小浜市	(都)小浜縦貫線	小浜市小浜広峰～大手町 [道路拡幅]	—	事業化検討	
30	福井県	(主)武生美山線	越前市北町～粟田部町 [消雪]	—	事業化検討	
31	福井県	(主)福井加賀線	福井市天池町～坂井市春江町西長田 [消雪]	—	事業化検討	
32	鯖江市	(市)染西線・鯖江 駅北線	鯖江市御幸町3丁目～長泉寺町2丁目 [消雪]	—	事業化検討	



4 県土強靱化と持続性 ～強くてしなやかな道づくり～

(1) 大雨・大雪等の災害に備えた機能強化

No.	事業者	路線名	箇所 [事業内容]	全体事業費 (百万円)	計画期間(2021～2030)	
					前期(2021～2025)	後期(2026～2030)
再掲	国土交通省	(国)8号	福井バイパス	94,000	事業推進	
1	国土交通省	(国)8号	8号防災	16,500	事業推進	
2	国土交通省	(国)8号	敦賀防災	15,000	事業推進	
再掲	国土交通省	(国)8号	牛ノ谷道路	34,000	事業推進	
再掲	国土交通省	(国)8号	金津道路	15,000	事業推進	
再掲	国土交通省	(国)27号	青葉改良	10,000	事業推進 (2021 新規事業)	
3	国土交通省	(国)161号	愛発除雪拡幅	8,100	事業推進	
再掲	福井県	(国)158号	福井市境寺町～計石町 (境寺～計石バイパス) [道路新設]	(※再) 9,800	(※再) 期間内完成	
4	福井県	(国)158号	大野市西勝原～下山 [斜面对策]	1,017	期間内完成 注)	
5	福井県	(国)158号	大野市唯野 [雪崩対策]	298	完成 (2023 年度)	
6	福井県	(国)305号	福井市南菅生町～城有町 [斜面对策]	1,630	期間内完成 注)	
7	福井県	(国)305号	越前町梨子ヶ平～午房ヶ平 [斜面对策]	1,302	期間内完成 注)	
8	福井県	(国)305号	南越前町糠～大谷 [斜面对策]	2,220	期間内完成 注)	
9	福井県	(国)305号	越前町午房ヶ平～南越前町大谷 [越波対策]	1,100	期間内完成 注)	
再掲	福井県	(国)416号	福井市白方町～布施田町 (白方～布施田バイパス) [道路新設]	7,800	期間内完成	
再掲	福井県	(国)417号	池田町板垣～越前市南坂下町 (板垣坂バイパス) [道路新設]	(※再) 9,000	(※再) 期間内完成	
10	福井県	(国)417号	池田町田代～志津原 (I 期区間) [雪崩対策]	603	完成 (2021 年度)	
11	福井県	(国)476号	池田町白栗 (白栗バイパス) [道路新設]	(※再) 2,700	(※再) 期間内完成	
再掲	福井県	(主)坂本高浜線	おおい町石山 [道路新設]	4,000	完成 (2022 年度)	
再掲	福井県	(一)常神三方線	若狭町常神～遊子 [道路新設]	6,200	期間内完成	
再掲	福井県	(一)岡田深谷線	おおい町芝崎～小浜市小屋 [道路新設]	9,300	事業推進 (2021 新規事業)	
12	福井県	(主)舞鶴野原港高浜線	高浜町神野～難波江 [道路新設]	9,300	期間内完成	
13	敦賀市	(市)西浦2号線	敦賀市手～色浜 [道路新設]	—	完成 (2021 年度)	
14	高浜町	(町)(仮称)三山線	高浜町神野浦～神野 [道路新設]	—	期間内完成	
15	福井県	森林基幹道 越前南部線	越前市春日野町 ～南越前町山中	5,425	期間内完成	
16	福井県	森林基幹道 若狭遠敷線	おおい町名田庄木谷 ～小浜市下根来	5,680	期間内完成	
17	道路管理者	県内	[橋梁の耐震補強(水越橋など)]	—	事業推進	
再掲	福井県	(国)305号	越前町梅浦～道口 [道路新設]	—	事業化検討	
18	福井県	(国)305号 しおかぜライン	福井市長橋町～敦賀市大比田 [越波対策]	—	事業化検討	
19	福井県	(国)417号	池田町田代～志津原 (II 期区間) [雪崩対策]	—	事業化検討	
再掲	福井県	(主)福井四ヶ浦線	福井市白滝町～大味町 [道路改良]	—	事業化検討	
20	福井県	(一)五幡新保停車場線	敦賀市五幡～田尻 [道路新設]	—	事業化検討	

注) 斜面对策、越波対策、雪崩対策事業は、同箇所内で新たな斜面等の対策工事を実施する可能性がある。

(2) 誰もが安全・安心

No.	事業者	路線名	箇所 [事業内容]	全体事業費 (百万円)	計画期間(2021～2030)	
					前期(2021～2025)	後期(2026～2030)
33	国土交通省	(国)8号	敦賀市白銀町～鉄輪町 [歩道整備、無電柱化]	—	事業推進	
34	国土交通省	(国)27号	美浜町佐柿～郷市 [歩道整備]	—	事業推進	
35	国土交通省	(国)27号	若狭町気山～三方 [歩道整備]	—	事業推進	
36	国土交通省	(国)27号	若狭町下タ中～安賀里 [歩道整備]	—	事業推進	
37	国土交通省	(国)27号	高浜町日置～青 [歩道整備、無電柱化]	—	事業推進	
38	国土交通省	(国)27号	小浜市湯岡 [歩道整備]	—	事業推進	
再掲	福井県	(国)158号	福井市境寺町～計石町 (境寺～計石バイパス) [道路新設]	(※再) 9,800	(※再) 期間内完成	
再掲	福井県	(国)416号	福井市白方町～布施田町 (白方～布施田バイパス) [道路新設]	7,800	期間内完成	
39	福井県	(主)福井加賀線	坂井市春江町針原(3 工区) [歩道整備]	735	期間内完成	
40	福井県	(主)上中田鳥線	若狭町安賀里～下タ中 [道路拡幅]	250	期間内完成	
再掲	福井県	(一)徳光福井線	福井市徳光町～下細江町 [道路新設]	(※再) 900	(※再) 期間内完成	
再掲	福井県	(一)殿下福井線	福井市北堀町～金屋町 [道路新設]	1,172	期間内完成	
41	福井県	(一)芦原温泉停車場線	あわら市春宮1丁目 [歩道整備、無電柱化]	350	完成 (2021 年度)	
再掲	福井県	(一)皿谷大野線	大野市中挾～中保 [道路新設]	2,800	期間内完成	
42	鯖江市	(市)鯖江駅北線	鯖江市長泉寺町2丁目～旭町3丁目 [歩道整備]	290	完成 (2024 年度)	
43	坂井市	(市)宮領北部線	坂井市丸岡町宇田～丸岡町玄女 [歩道整備]	500	完成 (2021 年度)	
44	坂井市	(市)沖布目森田線	坂井市春江町中筋～春江町正蓮花 [歩道整備]	800	期間内完成	
45	坂井市	(市)随応寺末政線	坂井市丸岡町四ツ屋～丸岡町高柳 [歩道整備]	1,596	期間内完成	
46	越前町	(町)宝泉寺グラウンド線	越前町天王～気比庄 [歩道整備]	700	期間内完成	
47	美浜町	(町)美浜駅前線	美浜町郷市 [歩道整備]	593	期間内完成	
48	福井県	(主)福井加賀線	福井市中角町～川合鷲塚町 [道路拡幅]	—	事業化検討	
49	福井県	(主)福井加賀線	坂井市春江町針原(4 工区) [歩道整備]	—	事業化検討	
50	大野市	(市)上野・新塚原線	大野市上野 [歩道整備 (踏切改良)]	—	事業化検討	
51	坂井市	(市)随応寺末政線	坂井市丸岡町高柳～丸岡町牛ヶ島 [歩道整備]	—	事業化検討	

(3) 公共交通機関との連携強化

No.	事業者	路線名	箇所 [事業内容]	全体事業費 (百万円)	計画期間(2021～2030)	
					前期(2021～2025)	後期(2026～2030)
52	福井県	(一)越前たけふ駅線	越前市大屋町 [道路新設]	(※再) 1,000	完成 (2022 年度)	
53	福井県	(都)敦賀駅東線	敦賀市木ノ芽町～中 [道路新設]	(※再) 2,500	完成 (2022 年度)	
54	敦賀市	(都)敦賀駅東線	敦賀市木ノ芽町 [駅前広場整備]	1,500	完成 (2023 年度)	
55	あわら市	(市)829号線	あわら市自由ヶ丘1丁目～春宮1丁目 (自由通路) [歩道整備]	1,946	完成 (2022 年度)	
56	越前市	(市)第4529号線	越前市大屋町 (越前たけふ駅周回線) [駐車場整備]	2,038	完成 (2022 年度)	
57	福井県	(主)小浜上中線	新幹線小浜駅へのアクセス道路 [4車線化]	—	事業化検討	
58	越前市	(市)第4487号線	越前市庄田町～葛岡町 [道路新設]	—	事業化検討	



5 魅力ある道路空間の創出 ～居心地のよい道づくり～ (1) 地域のニーズに応じた柔軟な道路空間の創出

No.	事業者	路線名	箇所 [事業内容]	全体事業費 (百万円)	計画期間(2021～2030)	
					前期(2021～2025)	後期(2026～2030)
再掲	国土交通省	(国)8号	敦賀市白銀町～鉄輪町2丁目 [歩道整備、無電柱化]	—	事業推進	
再掲	国土交通省	(国)27号	高浜町日置～青 [歩道整備、無電柱化]	—	事業推進	
1	福井県	(都)福井縦貫線	福井市毛矢1丁目 ～西木田1丁目 [無電柱化]	2,100	完成 (2022年度)	
再掲	福井県	(一)芦原温泉停車場線	あわら市春宮1丁目 [歩道整備、無電柱化]	350	完成 (2021年度)	
2	福井県	(都)鯖江駅前線	鯖江市日の出町～深江町 [無電柱化]	350	完成(2025年度) (2021新規事業)	
3	福井県	(都)駅前線(美浜駅)	美浜町郷市 [道路空間再整備、無電柱化]	155	完成(2021年度) (2021新規事業)	
4	福井県	(主)福井停車場線	福井市中央1丁目～大手3丁目 [道路空間再整備]	—	事業化検討	
5	福井県	(主)敦賀停車場線	敦賀市白銀町[道路空間再整備]	—	事業化検討	
再掲	福井県	(主)福井金津線	福井市石盛町～坂井市春江町江留中 [複線化]	—	事業化検討	
6	福井県	(一)福井停車場勝見線	福井市日之出2丁目～手寄2丁目 [道路空間再整備]	—	事業化検討	
7	福井県	(国)417号 (一)福井鯖江線	鯖江市鳥羽3丁目～有定町2丁目 [歩道整備]	—	事業化検討	
8	福井県	(一)皿谷大野線	大野市中野～要町 [歩道整備]	—	事業化検討	
再掲	福井県	(都)福井縦貫線	福井市みのり1丁目～花堂北1丁目 [4車線化、無電柱化]	—	事業化検討	
9	福井県	(都)嶺北縦貫線	福井市照手1丁目 [無電柱化]	—	事業化検討	
10	福井県	(都)城の橋線	福井市豊島2丁目～勝見2丁目 [無電柱化]	—	事業化検討	
11	福井県	(都)駅前線(高浜駅)	高浜町宮崎 [歩道整備、無電柱化]	—	事業化検討	
12	勝山市	(市)7-165・189号線	勝山市本町2丁目～元町1丁目 [歩道整備]	—	事業化検討	

(2) 豊かな景観づくりと環境との共生

No.	事業者	路線名	箇所 [事業内容]	全体事業費 (百万円)	計画期間(2021～2030)	
					前期(2021～2025)	後期(2026～2030)
再掲	福井県道路公社	レインボーライン	[無料開放、視点場整備]	—	完成 (2022年度)	
13	道路管理者 県民	県内	[花植えや清掃など地域の 道守活動]	—	事業推進	
14	福井県	(一)御本丸大手町線	福井市大手2丁目～大手3丁目 [景 観づくり]	—	事業化検討	
15	道路管理者	県内	[自然環境や歴史などの景観と調和 した道路整備・施設更新]	—	事業化検討	
16	道路管理者	県内	[愛着のある身近な道づくりへの啓 発および支援]	—	事業化検討	

(2) 道路施設の予防保全・長寿命化

No.	事業者	路線名	箇所 [事業内容]	全体事業費 (百万円)	計画期間(2021～2030)	
					前期(2021～2025)	後期(2026～2030)
21	国土交通省	(国)8号	鳩原跨線橋 [橋梁架替]	1,500	事業推進	
22	福井県	(国)162号	小浜市一番町～雲浜1丁目(西津橋・ 城内橋・大手橋) [橋梁架替]	(※再) 7,250	(※再) 期間内完成	
23	福井県	(主)丸岡川西線	坂井市春江町布施田新～福井市布施 田町(布施田橋) [橋梁架替]	12,000	期間内完成	
24	道路管理者	県内	[橋梁やトンネルなどの定期点検の 実施]	—	事業推進	
25	道路管理者	県内	[事後保全段階施設(九頭竜橋など)の確 実な補修、および予防保全への移行]	—	事業推進	
26	道路管理者	県内	[点検結果や構造照査を踏まえた橋 梁架け替えの検討]	—	事業化検討	

(3) ICTを活用した道路管理の高度化・効率化

No.	事業者	路線名	箇所 [事業内容]	全体事業費 (百万円)	計画期間(2021～2030)	
					前期(2021～2025)	後期(2026～2030)
27	道路管理者	県内	[AI 技術を活用した道路管理の効率 化]	—	事業推進	
28	道路管理者	県内	[GPS 搭載の除雪車による作業状況 の把握および作業の効率化]	—	事業推進	
29	福井県	県内	[ビッグデータを活用し、新幹線開業や県境 道路の開通などにより変化する交通量の 調査と、結果を踏まえた整備路線の検討]	—	事業化検討	
30	道路管理者	県内	[AI 技術を活用したドライブレコー ダーによる舗装管理]	—	事業化検討	
31	道路管理者	県内	[スマホ使用による現場での道路イ ンフラデータベース確認]	—	事業化検討	

2040年を見据えた福井の道路整備

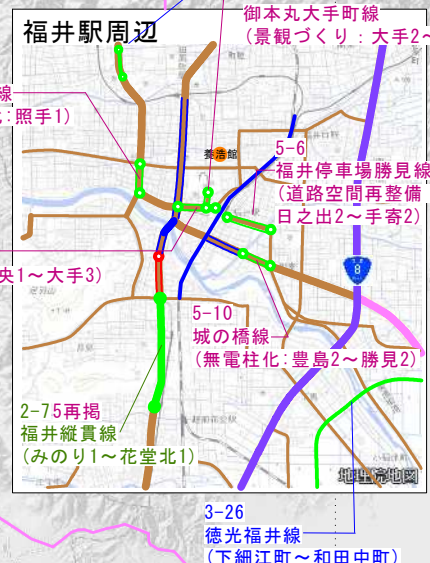
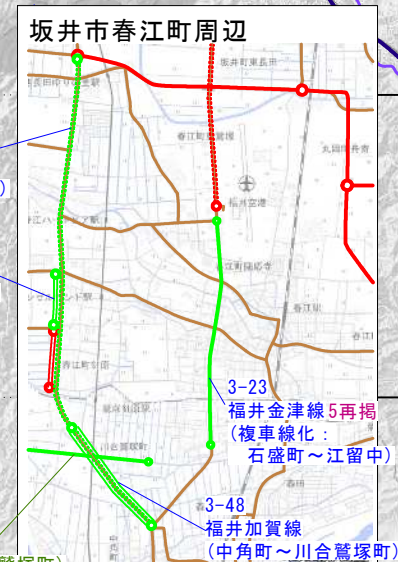
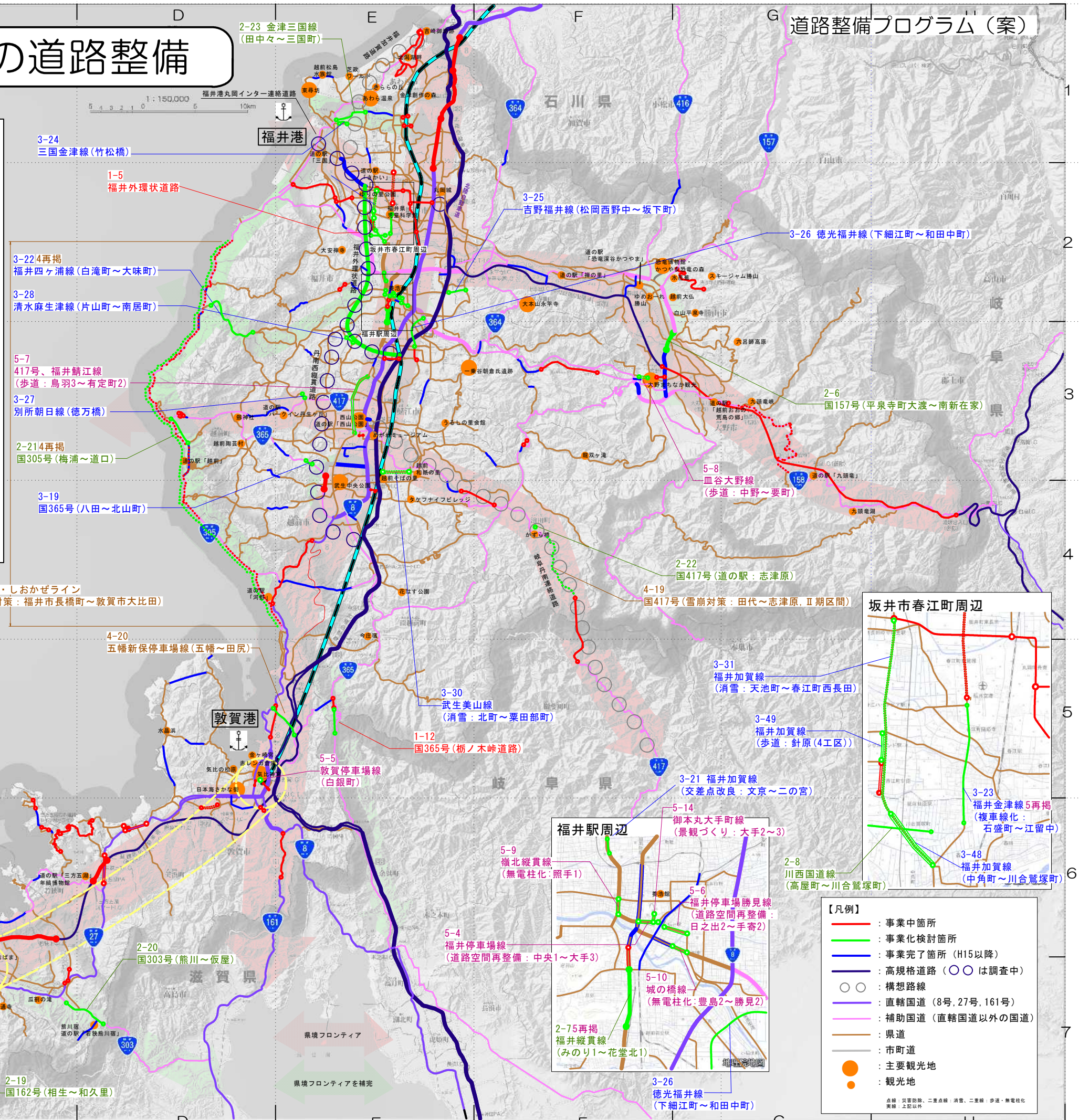
道路整備プログラム(案)

道路の将来ビジョン

- 1 広域交流の拡大～広くつながる道づくり～
 - (1) 国土軸を形成し、県土の骨格となる広域ネットワークの構築
 - (2) 東西南北に開き、交流を拡大するネットワークの強化
- 2 産業・観光の活性化～ふくいをみがく道づくり～
 - (1) 産業経済活動の支援
 - (2) 周遊・滞在型観光の促進
- 3 幸福度日本一の生活基盤～ふくいの暮らしを支える道づくり～
 - (1) 快適な生活をサポート
 - (2) 誰もが安全・安心
 - (3) 公共交通機関との連携強化
- 4 県土強靱化と持続性～強くしてしなやかな道づくり～
 - (1) 大雨・大雪等の災害に備えた機能強化
 - (2) 道路施設の予防保全・長寿命化
 - (3) ICTを活用した道路管理の高度化・効率化
- 5 魅力ある道路空間の創出～居心地のよい道づくり～
 - (1) 地域のニーズに応じた柔軟な道路空間の創出
 - (2) 豊かな景観づくりと環境との共生

○国、県、道路公社の事業を掲載(市町事業を除く)

- 4-26 点検結果や構造照査を踏まえた橋架け替えの検討
- 4-29 ビッグデータを活用し、新幹線開業や県境道路の開通などにより変化する交通量の調査と、結果を踏まえた整備路線の検討
- 4-30 AI技術を活用したドライブレコーダーによる舗装管理
- 4-31 スマホ使用による現場での道路インフラデータベースの確認
- 5-15 自然環境や歴史などの景観と調和した道路整備・施設更新
- 5-16 愛着のある身近な道づくりへの啓発および支援



- 【凡例】
- : 事業中箇所
 - : 事業化検討箇所
 - : 事業完了箇所 (H15以降)
 - : 高規格道路 (○は調査中)
 - : 構想路線
 - : 直轄国道 (8号, 27号, 161号)
 - : 補助国道 (直轄国道以外の国道)
 - : 県道
 - : 市町道
 - : 主要観光地
 - : 観光地
- 点線: 災害対策、二重点線: 消雪、二重線: 歩道・無電柱化
実線: 上記以外